

Выписка из Единого государственного реестра недвижимости об объекте недвижимости

Сведения о характеристиках объекта недвижимости

На основании запроса от 16.08.2021, поступившего на рассмотрение 16.08.2021, сообщаем, что согласно записям Единого государственного реестра недвижимости:

Раздел 1 Лист 1

Земельный участок			
вид объекта недвижимости			

Лист № 1 раздела 1	Всего листов раздела 1: 3	Всего разделов: 8	Всего листов выписки: 18
--------------------	---------------------------	-------------------	--------------------------

16.08.2021г. № КУВИ-002/2021-106352552	
Кадастровый номер:	42:21:0501023:2
Номер кадастрового квартала:	42:21:0501023
Дата присвоения кадастрового номера:	10.07.2006

Ранее присвоенный государственный учетный номер:	Инвентарный номер б/н; Условный номер 42:1:21:05:32:1а:0:0:0
Местоположение:	Местоположение установлено относительно ориентира, расположенного в границах участка. Почтовый адрес ориентира: Кемеровская область, г. Белово, пгт. Инской, ул. Тобольская, д. 1а.
Площадь:	31720 +/- 62.34
Кадастровая стоимость, руб.:	76259638
Кадастровые номера расположенных в пределах земельного участка объектов недвижимости:	42:21:0000000:2279, 42:21:0501023:41
Кадастровые номера объектов недвижимости, из которых образован объект недвижимости:	данные отсутствуют
Кадастровые номера образованных объектов недвижимости:	данные отсутствуют
Категория земель:	Земли населенных пунктов
Виды разрешенного использования:	под школу-интернат
Сведения о кадастровом инженерере:	данные отсутствуют
Сведения о лесах, водных объектах и об иных природных объектах, расположенных в пределах земельного участка:	данные отсутствуют
Сведения о том, что земельный участок полностью расположен в границах зоны с особыми условиями использования территории, территории объекта культурного наследия, публичного сервитута:	данные отсутствуют
Сведения о том, что земельный участок расположен в границах особой экономической зоны, территории опережающего социально-экономического развития, зоны территориального развития в Российской Федерации, игровой зоны:	данные отсутствуют

полное наименование должности	подпись	инициалы, фамилия
-------------------------------	---------	-------------------

М.П.

Земельный участок		
вид объекта недвижимости		
Лист № 2 раздела 1	Всего листов раздела 1: 3	Всего разделов: 8
Всего листов выписки: 18		
16.08.2021г. № КУВИ-002/2021-106352552		
Кадастровый номер:	42:21:0501023:2	
Сведения о том, что земельный участок расположен в границах особо охраняемой природной территории, охотничьих угодий, лесничеств:	данные отсутствуют	
Сведения о результатах проведения государственного земельного надзора:	данные отсутствуют	
Сведения о расположении земельного участка в границах территории, в отношении которой утвержден проект межевания территории:	данные отсутствуют	
Условный номер земельного участка:	данные отсутствуют	
Сведения о принятии акта и (или) заключении договора, предусматривающих предоставление в соответствии с земельным законодательством исполнительным органом государственным органом власти или органом местного самоуправления, находящегося в государственной или муниципальной собственности земельного участка для строительства наемного дома социального использования или наемного дома коммерческого использования:	данные отсутствуют	
Сведения о том, что земельный участок или земельные участки образованы на основании решения об изъятии земельного участка и (или) расположенного на нем объекта недвижимости для государственных или муниципальных нужд:	данные отсутствуют	
Сведения о том, что земельный участок образован из земель или земельного участка, государственная собственность на которые не разграничена:	данные отсутствуют	
Сведения о наличии земельного спора о местоположении границ земельных участков:	данные отсутствуют	
Статус записи об объекте недвижимости:	Сведения об объекте недвижимости имеют статус "актуальные, ранее учтенные"	
Особые отметки:	Сведения об ограничениях права на объект недвижимости, обременениях данного объекта, не зарегистрированных в реестре прав, ограничений прав и обременений недвижимого имущества: вид ограничения (обременения): ограничения прав на земельный участок, предусмотренные статьями 56, 56.1 Земельного кодекса Российской Федерации; срок действия: с 07.08.2018; реквизиты документа-основания: постановление "О порядке установления охранных зон объектов электросетевого хозяйства и особых условий использования земельных участков, расположенных в границах таких зон" от 24.02.2009 № 160 выдан: Правительство Российской Федерации. вид ограничения (обременения): ограничения прав на земельный участок, предусмотренные статьями 56, 56.1 Земельного кодекса Российской Федерации; срок действия: с 07.08.2018; реквизиты документа-основания: постановление	
полное наименование должности	подпись	инициалы, фамилия

М.П.

Земельный участок			
вид объекта недвижимости			
Лист № 3 раздела 1	Всего листов раздела 1: 3	Всего разделов: 8	Всего листов выписки: 18
16.08.2021г. № КУВИ-002/2021-106352552			
Кадастровый номер:		42:21:0501023:2	
		<p>"О порядке установления охранных зон объектов электросетевого хозяйства и особых условий использования земельных участков, расположенных в границах таких зон" от 24.02.2009 № 160 выдан: Правительство Российской Федерации. вид ограничения (обременения): ограничения прав на земельный участок, предусмотренные статьями 56, 56.1 Земельного кодекса Российской Федерации; срок действия: с 08.08.2018; реквизиты документа-основания: постановление "О порядке установления охранных зон объектов электросетевого хозяйства и особых условий использования земельных участков, расположенных в границах таких зон" от 24.02.2009 № 160 выдан: Правительство Российской Федерации. Граница земельного участка пересекает границы земельных участков (земельного участка) с кадастровыми номерами (кадастровым номером) 42:21:0501023:3.</p>	
Получатель выписки:		Комитет по управлению государственным имуществом Кемеровской области	

полное наименование должности	подпись	инициалы, фамилия

М.П.

Выписка из Единого государственного реестра недвижимости об объекте недвижимости

Сведения о зарегистрированных правах

Земельный участок			
вид объекта недвижимости			
Лист № 1 раздела 2	Всего листов раздела 2: 2	Всего разделов: 8	Всего листов выписки: 18
16.08.2021г. № КУВИ-002/2021-106352552			
Кадастровый номер:		42:21:0501023:2	
1	Правообладатель (правообладатели):	1.1	Кемеровская область-Кузбасс
2	Вид, номер, дата и время государственной регистрации права:	2.1	Собственность 42-42-02/004/2007-041 16.01.2007 00:00:00
3	Сведения об осуществлении государственной регистрации сделки, права без необходимого в силу закона согласия третьего лица, органа:	3.1	данные отсутствуют
4	Ограничение прав и обременение объекта недвижимости:	не зарегистрировано	
5	Договоры участия в долевом строительстве:	не зарегистрировано	
6	Заявленные в судебном порядке права требования:	данные отсутствуют	
7	Сведения о возражении в отношении зарегистрированного права:	данные отсутствуют	
8	Сведения о наличии решения об изъятии объекта недвижимости для государственных и муниципальных нужд:	данные отсутствуют	
9	Сведения о невозможности государственной регистрации без личного участия правообладателя или его законного представителя:	данные отсутствуют	
10	Правопритязания и сведения о наличии поступивших, но не рассмотренных заявлений о проведении государственной регистрации права (перехода, прекращения права), ограничения права или обременения объекта недвижимости, сделки в отношении объекта недвижимости:	отсутствуют	

полное наименование должности	подпись	инициалы, фамилия
-------------------------------	---------	-------------------

М.П.

Земельный участок			
вид объекта недвижимости			
Лист № 2 раздела 2	Всего листов раздела 2: 2	Всего разделов: 8	Всего листов выписки: 18
16.08.2021г. № КУВИ-002/2021-106352552			
Кадастровый номер:		42:21:0501023:2	
11	Сведения о невозможности государственной регистрации перехода, прекращения, ограничения права на земельный участок из земель сельскохозяйственного назначения:	данные отсутствуют	

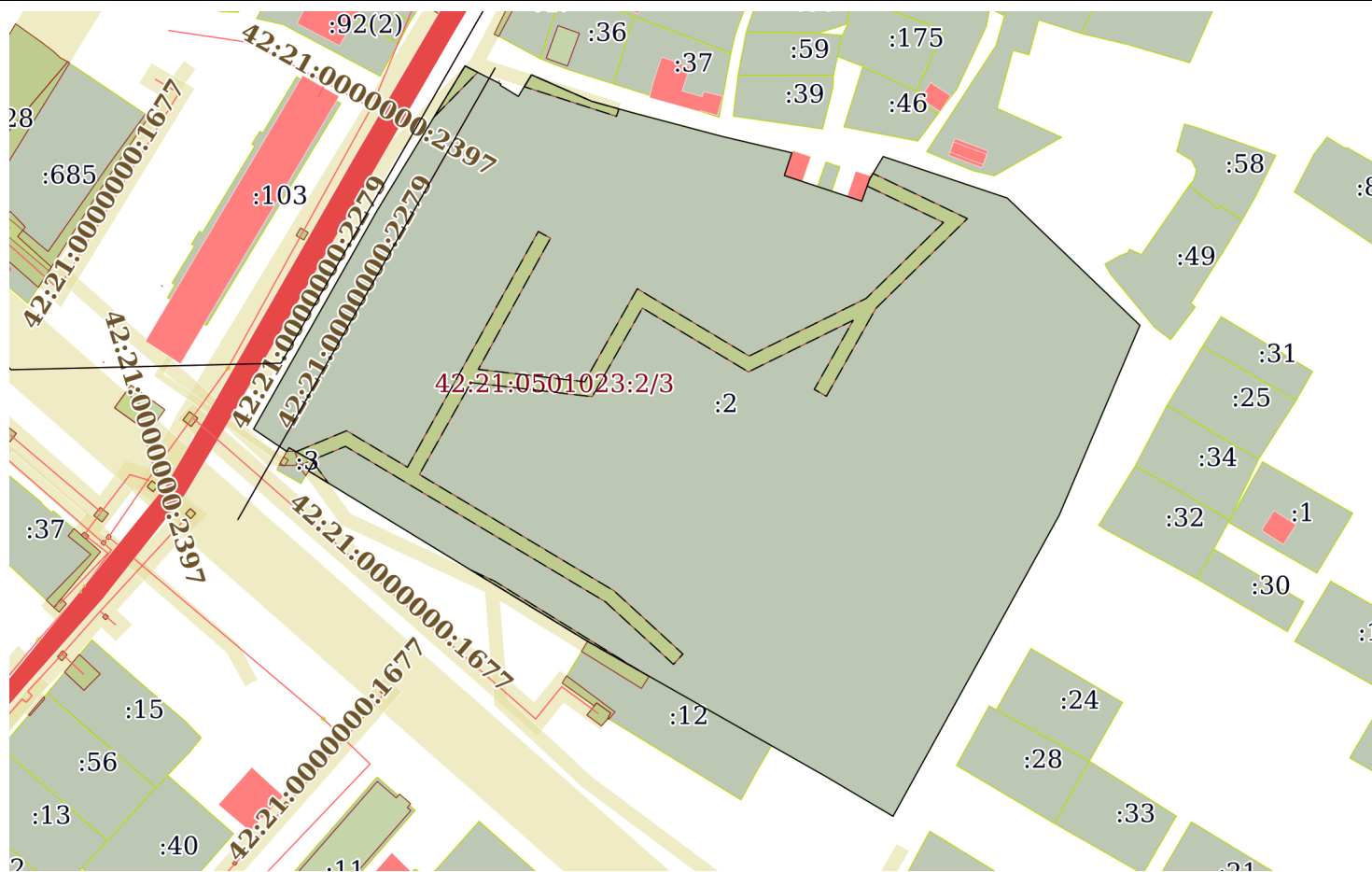
полное наименование должности	подпись	инициалы, фамилия
-------------------------------	---------	-------------------

М.П.

Выписка из Единого государственного реестра недвижимости об объекте недвижимости
 Описание местоположения земельного участка

Земельный участок			
вид объекта недвижимости			
Лист № 1 раздела 3	Всего листов раздела 3: 1	Всего разделов: 8	Всего листов выписки: 18
16.08.2021г. № КУВИ-002/2021-106352552			
Кадастровый номер:		42:21:0501023:2	

План (чертеж, схема) земельного участка



Масштаб 1:2000 Условные обозначения:

полное наименование должности	подпись	инициалы, фамилия
-------------------------------	---------	-------------------

М.П.

Выписка из Единого государственного реестра недвижимости об объекте недвижимости

Описание местоположения земельного участка

Земельный участок			
вид объекта недвижимости			

Лист № 1 раздела 3.1	Всего листов раздела 3.1: 2	Всего разделов: 8	Всего листов выписки: 18
----------------------	-----------------------------	-------------------	--------------------------

16.08.2021г. № КУВИ-002/2021-106352552

Кадастровый номер: 42:21:0501023:2

Описание местоположения границ земельного участка

№ п/п	Номер точки		Дирекционный угол	Горизонтальное проложение, м	Описание закрепления на местности	Кадастровые номера смежных участков	Сведения об адресах правообладателей смежных земельных участков
	начальн ая	конечн ая					
1	2	3	4	5	6	7	8
1	1.1.1	1.1.2	209°0.6'	1.26	данные отсутствуют	данные отсутствуют	данные отсутствуют
2	1.1.2	1.1.3	303°55.4'	11.56	данные отсутствуют	данные отсутствуют	данные отсутствуют
3	1.1.2	1.1.2			данные отсутствуют	42:21:0501023:3	(8793)973891
4	1.1.3	1.1.4	29°30.5'	72.03	данные отсутствуют	данные отсутствуют	данные отсутствуют
5	1.1.4	1.1.5	31°18.8'	48.62	данные отсутствуют	данные отсутствуют	данные отсутствуют
6	1.1.5	1.1.6	116°48.5'	11.55	данные отсутствуют	данные отсутствуют	данные отсутствуют
7	1.1.6	1.1.7	211°42.1'	0.4	данные отсутствуют	данные отсутствуют	данные отсутствуют
8	1.1.7	1.1.8	121°31.7'	6.1	данные отсутствуют	данные отсутствуют	данные отсутствуют
9	1.1.8	1.1.9	31°28.7'	7.26	данные отсутствуют	данные отсутствуют	данные отсутствуют
10	1.1.9	1.1.10	113°42.4'	18.93	данные отсутствуют	данные отсутствуют	данные отсутствуют
11	1.1.10	1.1.11	105°37.2'	11.85	данные отсутствуют	данные отсутствуют	данные отсутствуют
12	1.1.11	1.1.12	104°48.2'	27.01	данные отсутствуют	данные отсутствуют	данные отсутствуют
13	1.1.12	1.1.13	103°12.9'	20.47	данные отсутствуют	данные отсутствуют	данные отсутствуют
14	1.1.13	1.1.14	198°18.2'	6.88	данные отсутствуют	42:21:0501023:44	данные отсутствуют
15	1.1.14	1.1.15	108°18.1'	5.41	данные отсутствуют	42:21:0501023:44	данные отсутствуют
16	1.1.15	1.1.16	108°16.6'	4.56	данные отсутствуют	данные отсутствуют	данные отсутствуют
17	1.1.16	1.1.17	108°23.6'	4.41	данные отсутствуют	42:21:0501023:40	данные отсутствуют
18	1.1.17	1.1.18	108°12.9'	9.05	данные отсутствуют	данные отсутствуют	данные отсутствуют
19	1.1.18	1.1.19	19°42.2'	6.85	данные отсутствуют	данные отсутствуют	данные отсутствуют
20	1.1.19	1.1.20	31°7.3'	7.43	данные отсутствуют	данные отсутствуют	данные отсутствуют
21	1.1.20	1.1.21	108°30.1'	37.59	данные отсутствуют	данные отсутствуют	данные отсутствуют
22	1.1.21	1.1.22	133°47.6'	52.75	данные отсутствуют	данные отсутствуют	данные отсутствуют
23	1.1.22	1.1.23	203°1.6'	59.13	данные отсутствуют	данные отсутствуют	данные отсутствуют
24	1.1.23	1.1.24	208°54.5'	98.84	данные отсутствуют	данные отсутствуют	данные отсутствуют
25	1.1.24	1.1.25	300°39.2'	21.89	данные отсутствуют	данные отсутствуют	данные отсутствуют

полное наименование должности	подпись	инициалы, фамилия
-------------------------------	---------	-------------------

М.П.

Земельный участок							
вид объекта недвижимости							
Лист № 2 раздела 3.1			Всего листов раздела 3.1: 2		Всего разделов: 8		Всего листов выписки: 18
16.08.2021г. № КУВИ-002/2021-106352552							
Кадастровый номер:				42:21:0501023:2			
26	1.1.25	1.1.26	299°33.2`	79.19	данные отсутствуют	данные отсутствуют	данные отсутствуют
27	1.1.26	1.1.27	301°23.0`	93.9	данные отсутствуют	данные отсутствуют	данные отсутствуют
28	1.1.26	1.1.26			данные отсутствуют	42:21:0501023:12	адрес отсутствует
29	1.1.27	1.1.28	29°19.6`	3.06	данные отсутствуют	данные отсутствуют	данные отсутствуют
30	1.1.28	1.1.1	299°27.4`	8.15	данные отсутствуют	данные отсутствуют	данные отсутствуют

полное наименование должности	подпись	инициалы, фамилия

М.П.

Выписка из Единого государственного реестра недвижимости об объекте недвижимости

Описание местоположения земельного участка

Земельный участок
вид объекта недвижимости

Лист № 1 раздела 3.2	Всего листов раздела 3.2: 2	Всего разделов: 8	Всего листов выписки: 18
----------------------	-----------------------------	-------------------	--------------------------

16.08.2021г. № КУВИ-002/2021-106352552

Кадастровый номер: 42:21:0501023:2

Сведения о характерных точках границы земельного участка

Система координат МСК-42, зона 1

Номер точки	Координаты, м		Описание закрепления на местности	Средняя квадратичная погрешность определения координат характерных точек границ земельного участка, м
	X	Y		
1	2	3	4	5
1	520623.81	1363155.39	-	-
2	520619.8	1363162.49	-	-
3	520617.13	1363160.99	-	-
4	520568.23	1363241.15	-	-
5	520529.17	1363310.04	-	-
6	520518.01	1363328.87	-	-
7	520604.53	1363376.65	-	-
8	520658.95	1363399.78	-	-
9	520695.46	1363361.7	-	-
10	520707.39	1363326.05	-	-
11	520701.03	1363322.21	-	-
12	520694.58	1363319.9	-	-
13	520697.41	1363311.3	-	-
14	520698.8	1363307.12	-	-
15	520700.23	1363302.79	-	-
16	520701.93	1363297.65	-	-
17	520708.46	1363299.81	-	-
18	520713.14	1363279.88	-	-
19	520720.04	1363253.77	-	-
20	520723.23	1363242.36	-	-
21	520730.84	1363225.03	-	-
22	520724.65	1363221.24	-	-
23	520727.84	1363216.04	-	-
24	520728.18	1363216.25	-	-

полное наименование должности	подпись	инициалы, фамилия
-------------------------------	---------	-------------------

М.П.

Земельный участок				
вид объекта недвижимости				
Лист № 2 раздела 3.2	Всего листов раздела 3.2: 2	Всего разделов: 8	Всего листов выписки: 18	
16.08.2021г. № КУВИ-002/2021-106352552				
Кадастровый номер:		42:21:0501023:2		
25	520733.39	1363205.94	-	-
26	520691.85	1363180.67	-	-
27	520629.16	1363145.19	-	-
28	520622.71	1363154.78	-	-
29	520623.81	1363155.39	-	-

полное наименование должности	подпись	инициалы, фамилия

М.П.

Выписка из Единого государственного реестра недвижимости об объекте недвижимости
Сведения о частях земельного участка

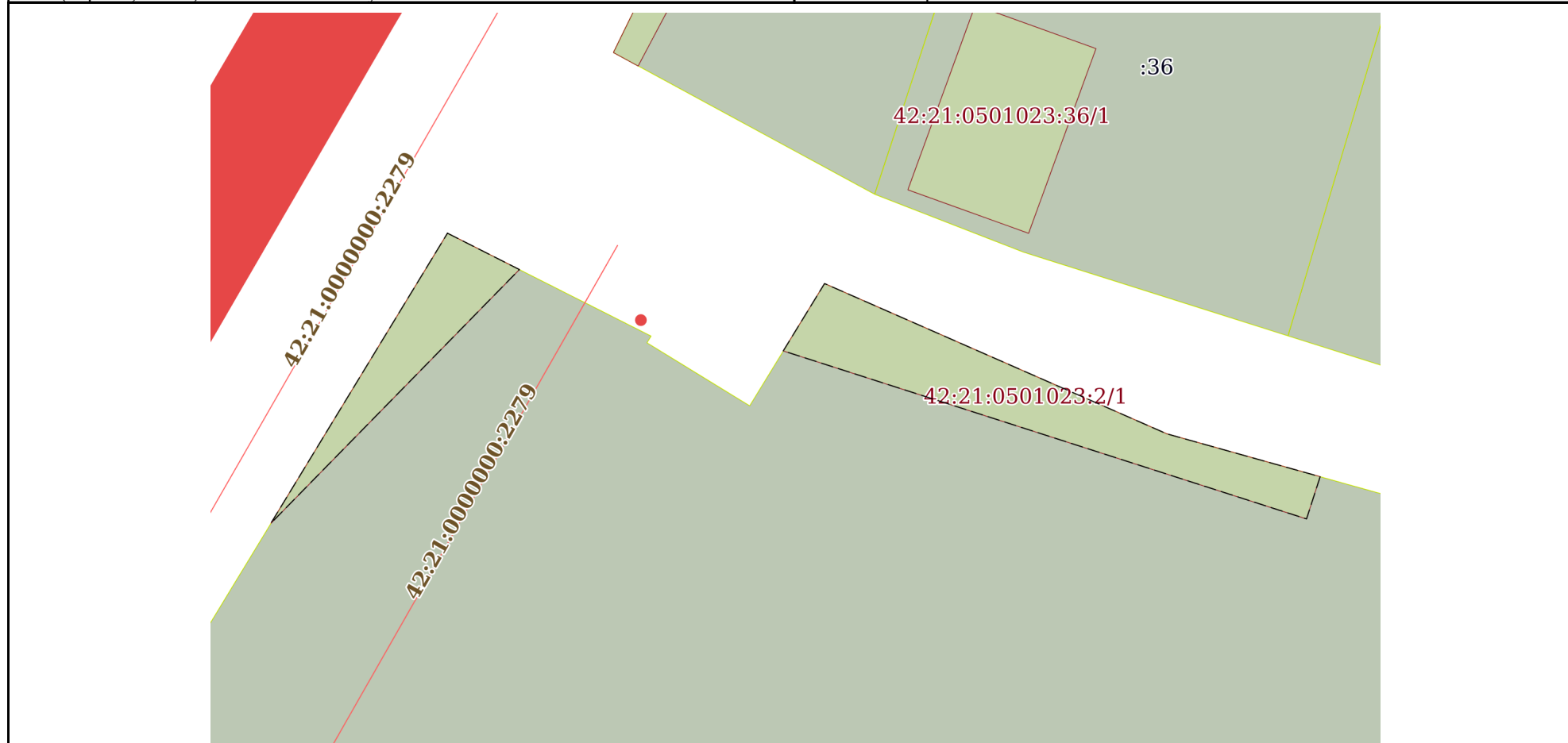
Земельный участок			
вид объекта недвижимости			

Лист № 1 раздела 4	Всего листов раздела 4: 3	Всего разделов: 8	Всего листов выписки: 18
--------------------	---------------------------	-------------------	--------------------------

16.08.2021г. № КУВИ-002/2021-106352552

Кадастровый номер: 42:21:0501023:2

План (чертеж, схема) части земельного участка Учетный номер части: 42:21:0501023:2/1



Масштаб 1:300 Условные обозначения:

полное наименование должности	подпись	инициалы, фамилия
-------------------------------	---------	-------------------

М.П.

Земельный участок

вид объекта недвижимости

Лист № 2 раздела 4

Всего листов раздела 4: 3

Всего разделов: 8

Всего листов выписки: 18

16.08.2021г. № КУВИ-002/2021-106352552

Кадастровый номер:

42:21:0501023:2

План (чертеж, схема) части земельного участка

Учетный номер части: 42:21:0501023:2/2



Масштаб 1:600

Условные обозначения:

полное наименование должности

подпись

инициалы, фамилия

М.П.

Земельный участок

вид объекта недвижимости

Лист № 3 раздела 4

Всего листов раздела 4: 3

Всего разделов: 8

Всего листов выписки: 18

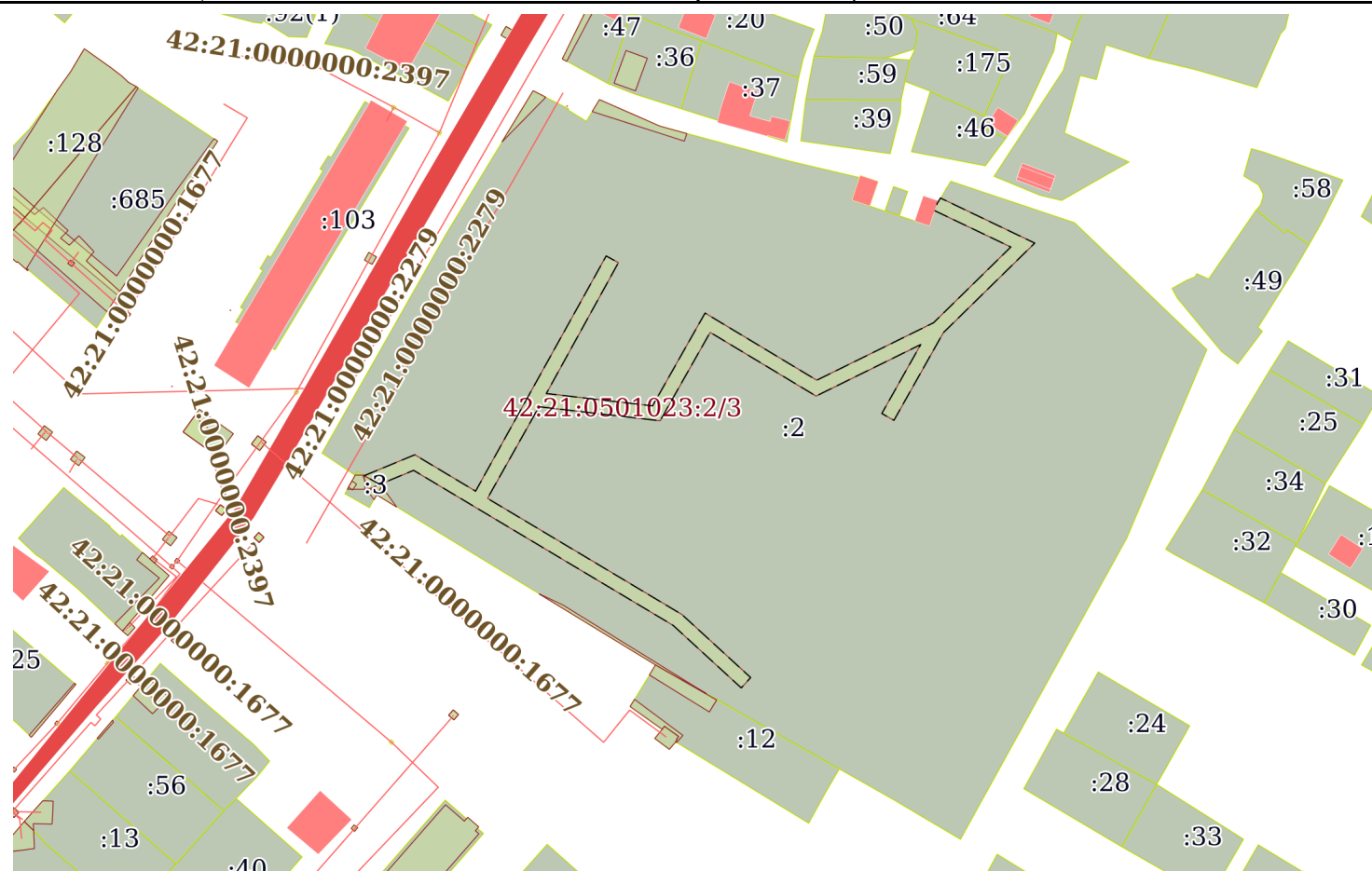
16.08.2021г. № КУВИ-002/2021-106352552

Кадастровый номер:

42:21:0501023:2

План (чертеж, схема) части земельного участка

Учетный номер части: 42:21:0501023:2/3



Масштаб 1:2000

Условные обозначения:

полное наименование должности

подпись

инициалы, фамилия

М.П.

Выписка из Единого государственного реестра недвижимости об объекте недвижимости
Сведения о частях земельного участка

Земельный участок			
вид объекта недвижимости			

Лист № 1 раздела 4.1	Всего листов раздела 4.1: 1	Всего разделов: 8	Всего листов выписки: 18
----------------------	-----------------------------	-------------------	--------------------------

16.08.2021г. № КУВИ-002/2021-106352552	
Кадастровый номер:	42:21:0501023:2

Учетный номер части	Площадь, м2	Содержание ограничения в использовании или ограничения права на объект недвижимости или обременения объекта недвижимости
1	2	3
42:21:0501023:2/1	109	вид ограничения (обременения): ограничения прав на земельный участок, предусмотренные статьями 56, 56.1 Земельного кодекса Российской Федерации; Срок действия: с 2018-08-07; реквизиты документа-основания: постановление "О порядке установления охранных зон объектов электросетевого хозяйства и особых условий использования земельных участков, расположенных в границах таких зон" от 24.02.2009 № 160 выдан: Правительство Российской Федерации; Содержание ограничения (обременения): Ограничения установлены Постановлением Правительства РФ "О порядке установления охранных зон объектов электросетевого хозяйства и особых условий использования земельных участков, расположенных в границах таких зон" №160 от 24.02.2009г.; Реестровый номер границы: 42.21.2.738
42:21:0501023:2/2	41	вид ограничения (обременения): ограничения прав на земельный участок, предусмотренные статьями 56, 56.1 Земельного кодекса Российской Федерации; Срок действия: с 2018-08-07; реквизиты документа-основания: постановление "О порядке установления охранных зон объектов электросетевого хозяйства и особых условий использования земельных участков, расположенных в границах таких зон" от 24.02.2009 № 160 выдан: Правительство Российской Федерации; Содержание ограничения (обременения): Ограничения установлены Постановлением Правительства РФ "О порядке установления охранных зон объектов электросетевого хозяйства и особых условий использования земельных участков, расположенных в границах таких зон" №160 от 24.02.2009г.; Реестровый номер границы: 42.21.2.739
42:21:0501023:2/3	1728	вид ограничения (обременения): ограничения прав на земельный участок, предусмотренные статьями 56, 56.1 Земельного кодекса Российской Федерации; Срок действия: с 2018-08-08; реквизиты документа-основания: постановление "О порядке установления охранных зон объектов электросетевого хозяйства и особых условий использования земельных участков, расположенных в границах таких зон" от 24.02.2009 № 160 выдан: Правительство Российской Федерации; Содержание ограничения (обременения): Ограничения установлены Постановлением Правительства РФ "О порядке установления охранных зон объектов электросетевого хозяйства и особых условий использования земельных участков, расположенных в границах таких зон" №160 от 24.02.2009г.; Реестровый номер границы: 42.21.2.765

полное наименование должности	подпись	инициалы, фамилия
-------------------------------	---------	-------------------

М.П.

Выписка из Единого государственного реестра недвижимости об объекте недвижимости
Сведения о частях земельного участка

Земельный участок			
вид объекта недвижимости			
Лист № 1 раздела 4.2	Всего листов раздела 4.2: 4	Всего разделов: 8	Всего листов выписки: 18
16.08.2021г. № КУВИ-002/2021-106352552			
Кадастровый номер:	42:21:0501023:2		

Сведения о характерных точках границы части (частей) земельного участка				
Учетный номер части: 42:21:0501023:2/1				
Система координат МСК-42, зона 1				
Номер точки	Координаты, м		Описание закрепления на местности	Средняя квадратичная погрешность определения координат характерных точек границ земельного участка, м
	X	Y		
1	2	3	4	5
1	520733.39	1363205.94	-	-
2	520718.7	1363197	-	-
3	520731.55	1363209.58	-	-
4	520733.39	1363205.94	-	-
1	520727.43	1363222.94	-	-
2	520718.92	1363249.43	-	0.1
3	520721.06	1363250.12	-	-
4	520723.23	1363242.36	-	-
5	520730.84	1363225.03	-	-
6	520727.43	1363222.94	-	-

полное наименование должности	подпись	инициалы, фамилия

М.П.

Земельный участок				
вид объекта недвижимости				
Лист № 2 раздела 4.2	Всего листов раздела 4.2: 4		Всего разделов: 8	Всего листов выписки: 18
16.08.2021г. № КУВИ-002/2021-106352552				
Кадастровый номер:			42:21:0501023:2	
Сведения о характерных точках границы части (частей) земельного участка				
Учетный номер части: 42:21:0501023:2/2				
Система координат МСК-42, зона 1				
Номер точки	Координаты, м		Описание закрепления на местности	Средняя квадратичная погрешность определения координат характерных точек границ земельного участка, м
	X	Y		
1	2	3	4	5
1	520619.59	1363162.37	-	-
2	520617.13	1363160.99	-	-
3	520613.67	1363166.67	-	-
4	520619.59	1363162.37	-	-
1	520620.34	1363161.54	-	-
2	520620.06	1363162.04	-	-
3	520620.48	1363161.73	-	0.1
4	520620.34	1363161.54	-	-
1	520588.65	1363207.68	-	-
2	520568.23	1363241.15	-	-
3	520559.97	1363255.72	-	-
4	520585.46	1363214.5	-	0.1
5	520588.65	1363207.68	-	-

полное наименование должности	подпись	инициалы, фамилия
-------------------------------	---------	-------------------

М.П.

Земельный участок			
вид объекта недвижимости			
Лист № 3 раздела 4.2	Всего листов раздела 4.2: 4	Всего разделов: 8	Всего листов выписки: 18

16.08.2021г. № КУВИ-002/2021-106352552

Кадастровый номер: 42:21:0501023:2

Сведения о характерных точках границы части (частей) земельного участка			
Учетный номер части: 42:21:0501023:2/3			
Система координат МСК-42, зона 1			

Номер точки	Координаты, м		Описание закрепления на местности	Средняя квадратичная погрешность определения координат характерных точек границ земельного участка, м
	X	Y		
1	2	3	4	5
1	520622.67	1363157.4	-	-
2	520620.17	1363161.83	-	-
3	520624.2	1363171.58	-	0.1
4	520579.61	1363246.21	-	0.1
5	520561.63	1363265.81	-	0.1
6	520564.59	1363268.51	-	0.1
7	520582.71	1363248.76	-	0.1
8	520616.14	1363192.82	-	0.1
9	520642.5	1363207.65	-	0.1
10	520638.46	1363242.47	-	0.1
11	520663.9	1363256.87	-	0.1
12	520645.57	1363287.33	-	0.1
13	520660.39	1363317.44	-	0.1
14	520640.55	1363306.25	-	0.1
15	520638.59	1363309.73	-	0.1
16	520663.78	1363323.92	-	0.1
17	520689.57	1363350.22	-	0.1
18	520702.53	1363323.11	-	-
19	520701.03	1363322.21	-	-
20	520698.9	1363321.45	-	-
21	520688.45	1363343.36	-	0.1
22	520666.66	1363321.14	-	0.1
23	520650.12	1363287.53	-	0.1
24	520669.44	1363255.41	-	0.1
25	520642.74	1363240.3	-	0.1
26	520646.29	1363209.74	-	0.1
27	520683.93	1363230.47	-	0.1

полное наименование должности	подпись	инициалы, фамилия

М.П.

Земельный участок			
вид объекта недвижимости			
Лист № 4 раздела 4.2	Всего листов раздела 4.2: 4	Всего разделов: 8	Всего листов выписки: 18
16.08.2021г. № КУВИ-002/2021-106352552			
Кадастровый номер:		42:21:0501023:2	
28	520685.87	1363226.97	-
29	520618.2	1363189.4	-
30	520628.67	1363171.91	-
31	520622.67	1363157.4	-

полное наименование должности	подпись	инициалы, фамилия

М.П.