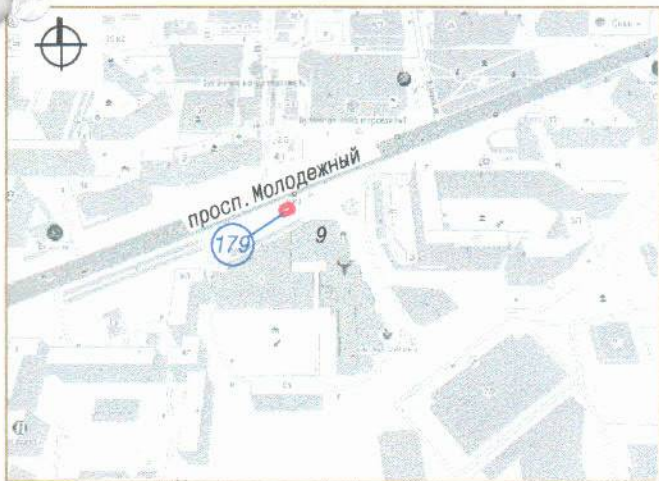


СИТУАЦИОННЫЙ ПЛАН



Тип НТО - павильон

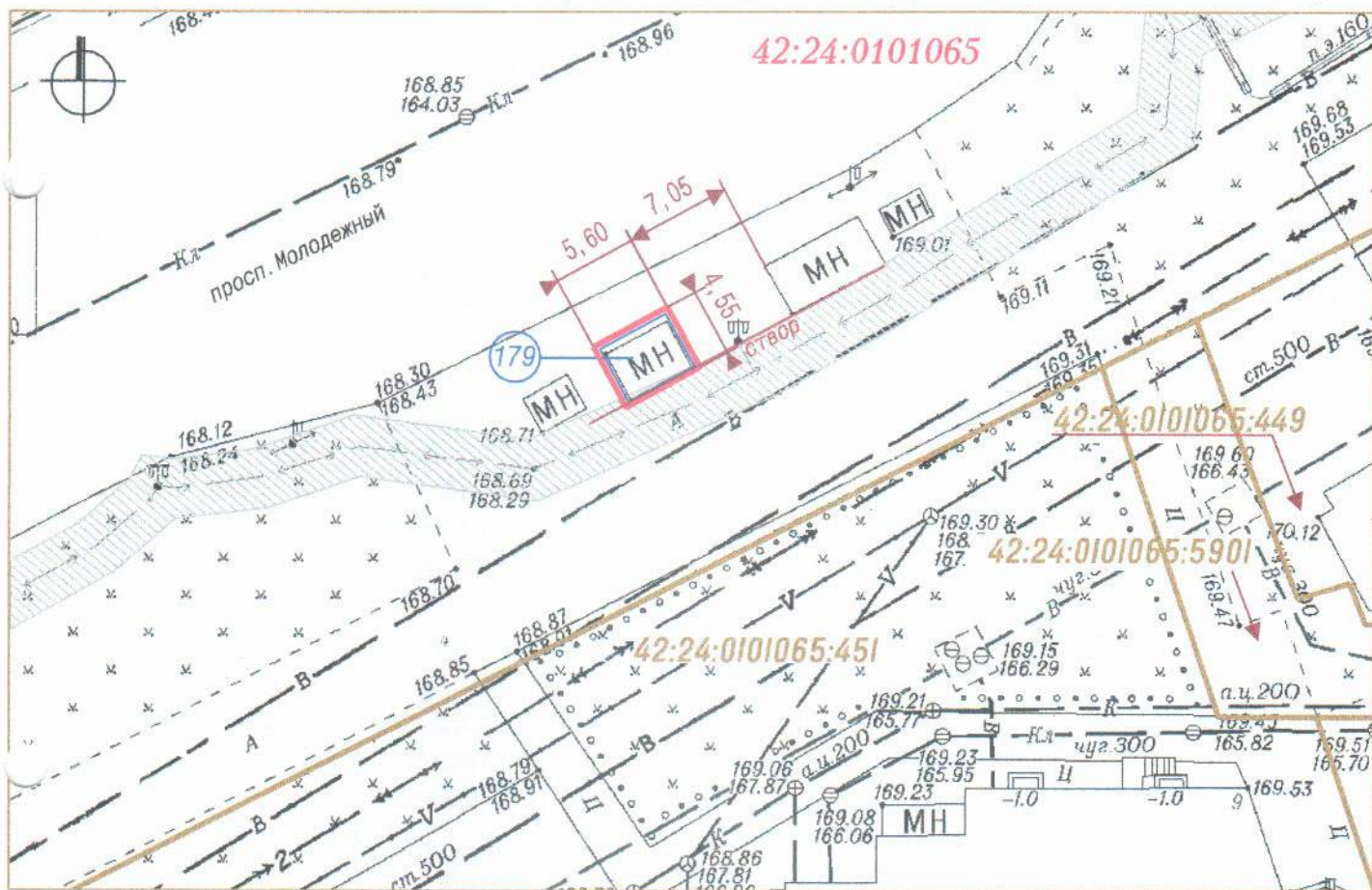
Специализированная торговля (по продаже продукции общественного питания)

Площадь НТО - 20 кв. м

Площадь земельного участка - 25.22 кв. м







Период размещения НТО - постоянный

ГРАФИЧЕСКОЕ ИЗОБРАЖЕНИЕ М 1:500 (СХЕМА РАЗМЕЩЕНИЯ НЕСТАЦИОНАРНОГО ТОРГОВОГО ОБЪЕКТА)



Система координат МСК-42

УСЛОВНЫЕ ОБОЗНАЧЕНИЯ

-  Нестационарный торговый объект (НТО)
-  Граница земель для размещения НТО с адресным ориентиром: Кемеровская область-Кузбасс, Кемеровский городской округ, г. Кемерово, просп. Молодежный, северо-западнее дома №9
-  Кадастровые номера, границы земельных участков, сведения о которых содержатся в ЕГРН
-  Кадастровый номер кадастрового квартала
-  Охранная зона транзитных инженерных коммуникаций
-  Порядковый номер строки текстового раздела схемы

Заявитель: _____ (подпись, расшифровка подписи)

М. П.