

УПРАВЛЕНИЕ ФЕДЕРАЛЬНОЙ СЛУЖБЫ ГОСУДАРСТВЕННОЙ РЕГИСТРАЦИИ, КАДАСТРА И КАРТОГРАФИИ ПО КЕМЕРОВСКОЙ ОБЛАСТИ

(полное наименование органа регистрации прав)

Раздел 1

Выписка из Единого государственного реестра недвижимости об основных характеристиках и зарегистрированных правах на объект недвижимости

**Сведения об основных характеристиках объекта недвижимости**

В Единый государственный реестр недвижимости внесены следующие сведения:

<b>Земельный участок</b>			
(вид объекта недвижимости)			
Лист № <u>    </u> Раздела <u>1</u>	Всего листов раздела <u>1</u> : <u>    </u>	Всего разделов: <u>    </u>	Всего листов выписки: <u>    </u>
11.12.2017			
Кадастровый номер:		42:06:0111001:113 (единое землепользование)	

Номер кадастрового квартала:	42:06:0111001
Дата присвоения кадастрового номера:	02.04.2007
Ранее присвоенный государственный учетный номер:	Кадастровый номер: 42:06:0110001:0007
Адрес:	установлено относительно ориентира, расположенного в границах участка. Почтовый адрес ориентира: обл. Кемеровская, р-н Ленинск-Кузнецкий, в границах бывшего СПК им. Свердлова (участок фонда перераспределения)
Площадь:	3064473 +/- 15317 кв. м
Кадастровая стоимость, руб.:	5762741.48
Кадастровые номера расположенных в пределах земельного участка объектов недвижимости:	данные отсутствуют
Категория земель:	Земли сельскохозяйственного назначения
Виды разрешенного использования:	Для сельскохозяйственного производства
Статус записи об объекте недвижимости:	Сведения об объекте недвижимости имеют статус "актуальные, ранее учтенные"
Особые отметки:	Номер регистрации в государственном реестре лиц, осуществляющих кадастровую деятельность, кадастрового инженера, который выполнял кадастровые работы в отношении объекта недвижимости: 9083 Номер договора на выполнение кадастровых работ: 4-6-01/180 Дата заключения договора на выполнение кадастровых работ: 11.01.2017  Состав земельного участка: 42:06:0111001:112; 42:06:0111001:111;
Получатель выписки:	Кемеровская область

ВЕДУЩИЙ СПЕЦИАЛИСТ-ЭКСПЕРТ (полное наименование должности)	(подпись)	Карачева О. О. (инициалы, фамилия)
---	-----------	---------------------------------------

М.П.



Выписка из Единого государственного реестра недвижимости об основных характеристиках и зарегистрированных правах на объект недвижимости  
Сведения о зарегистрированных правах на объект недвижимости

<b>Земельный участок</b>			
(вид объекта недвижимости)			
Лист № <u>    </u> Раздела <u>2</u>	Всего листов раздела <u>2</u> : <u>    </u>	Всего разделов: <u>    </u>	Всего листов выписки: <u>    </u>
11.12.2017			
Кадастровый номер:		42:06:0111001:113 (единое землепользование)	

1. Правообладатель (правообладатели):	1.1. Кемеровская область
2. Вид, номер и дата государственной регистрации права:	2.1. Собственность, № 42-42-03/038/2007-117 от 06.12.2007
3. Документы-основания:	3.1. Решение комитета по управлению государственным имуществом Кемеровской области от 11.07.2007 года № 4-2/959.
4. Ограничение прав и обременение объекта недвижимости:	не зарегистрировано
5. Сведения о наличии решения об изъятии объекта недвижимости для государственных и муниципальных нужд:	данные отсутствуют
6. Сведения об осуществлении государственной регистрации прав без необходимого в силу закона согласия третьего лица, органа:	данные отсутствуют

ВЕДУЩИЙ СПЕЦИАЛИСТ-ЭКСПЕРТ	Карачева О. О.
(полное наименование должности)	(подпись) (инициалы, фамилия)

12 ОКТЯБРЯ 2017 М.П.

ВЕДУЩИЙ СПЕЦИАЛИСТ-ЭКСПЕРТ



Выписка из Единого государственного реестра недвижимости об основных характеристиках и зарегистрированных правах на объект недвижимости

**Описание местоположения земельного участка**


<b>Земельный участок</b>			
(вид объекта недвижимости)			
Лист № <u>    </u> Раздела <u>3</u>	Всего листов раздела <u>3</u> : <u>    </u>	Всего разделов: <u>    </u>	Всего листов выписки: <u>    </u>
11.12.2017			
Кадастровый номер:		42:06:0111001:113 (единое землепользование)	

План (чертеж, схема) земельного участка:



Масштаб 1:	Условные обозначения:		
------------	-----------------------	--	--

ВЕДУЩИЙ СПЕЦИАЛИСТ-ЭКСПЕРТ <small>(полное наименование должности)</small>	УДОСТОВЕРЕНО ГЛАВНЫЙ СПЕЦИАЛИСТ <small>(подпись)</small>	Карачева О. О. <small>(инициалы, фамилия)</small>
--	--	--

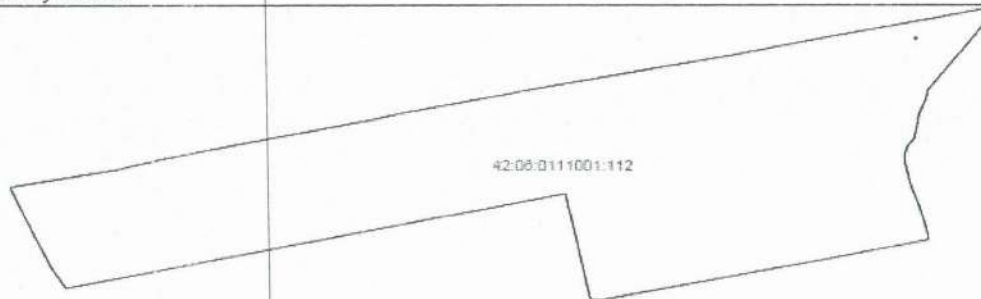


М.П.

Выписка из Единого государственного реестра недвижимости об основных характеристиках и зарегистрированных правах на объект недвижимости  
**Описание местоположения земельного участка**

<b>Земельный участок</b>			
<small>(вид объекта недвижимости)</small>			
Лист № <u>    </u> Раздела <u>3</u>	Всего листов раздела <u>3</u> : <u>    </u>	Всего разделов: <u>    </u>	Всего листов выписки: <u>    </u>
11.12.2017			
Кадастровый номер:		42:06:0111001:113 (единое землепользование)	

План (чертеж, схема) земельного участка:



Масштаб 1:	Условные обозначения:		
------------	-----------------------	--	--

ВЕДУЩИЙ СПЕЦИАЛИСТ-ЭКСПЕРТ <small>(полное наименование должности)</small>	УДОСТОВЕРЕНО	Карачева О. О. <small>(инициалы, фамилия)</small>
--	--------------	--

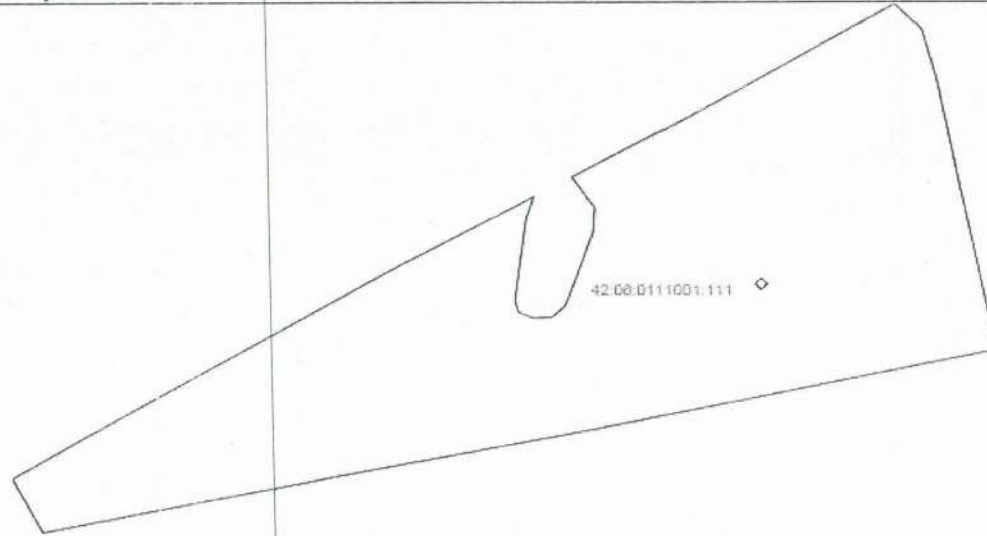


М.П.

Выписка из Единого государственного реестра недвижимости об основных характеристиках и зарегистрированных правах на объект недвижимости  
**Описание местоположения земельного участка**

<b>Земельный участок</b>			
<small>(вид объекта недвижимости)</small>			
Лист № <u>    </u> Раздела <u>3</u>	Всего листов раздела <u>3</u> : <u>    </u>	Всего разделов: <u>    </u>	Всего листов выписки: <u>    </u>
11.12.2017			
Кадастровый номер:		42:06:0111001:113 (единое землепользование)	

План (чертеж, схема) земельного участка:



Масштаб 1:	Условные обозначения:		
------------	-----------------------	--	--

<b>ВЕДУЩИЙ СПЕЦИАЛИСТ-ЭКСПЕРТ</b> <small>(полное наименование должности)</small>	<b>УДОСТОВЕРЕНО</b>	<b>Карачева О. О.</b> <small>(инициалы, фамилия)</small>
---	---------------------	---

М.П. СПЕЦИАЛИСТ-ЭКСПЕРТ

