

(полное наименование органа регистрации прав)

Раздел 1

Выписка из Единого государственного реестра недвижимости об основных характеристиках и зарегистрированных правах на объект недвижимости
Сведения об основных характеристиках объекта недвижимости

Земельный участок		
<small>(вид объекта недвижимости)</small>		
Лист № ____ Раздела 1	Всего листов раздела 1 : ____	Всего разделов: ____
Кадастровый номер:		42:18:0111004:362
Номер кадастрового квартала:	42:18:0111004	
Дата присвоения кадастрового номера:	07.02.2018	
Ранее присвоенный государственный учетный номер:	данные отсутствуют	
Адрес:	Кемеровская область, р-н Яйский, в границах бывшего ПСХК "Майский", участок фонда перераспределения земель	
Площадь:	877 +/- 259 кв. м	
Кадастровая стоимость, руб.:	1244.90	
Кадастровые номера расположенных в пределах земельного участка объектов недвижимости:	данные отсутствуют	
Категория земель:	Земли сельскохозяйственного назначения	
Виды разрешенного использования:	Для сельскохозяйственного производства	
Статус записи об объекте недвижимости:	Сведения об объекте недвижимости имеют статус "актуальные"	
Особые отметки:	Граница земельного участка состоит из 2 контуров. Номер регистрации в государственном реестре лиц, осуществляющих кадастровую деятельность, кадастрового инженера, который выполнял кадастровые работы в отношении объекта недвижимости: 9079 Номер договора на выполнение кадастровых работ: 260/17 Дата заключения договора на выполнение кадастровых работ: 27.06.2017 Сведения необходимые для заполнения раздела 2 отсутствуют.	
Получатель выписки:		
<small>(полное наименование должности)</small>	<small>(подпись)</small>	<small>(инициалы, фамилия)</small>

М.П.


Раздел 3

Выписка из Единого государственного реестра недвижимости об основных характеристиках и зарегистрированных правах на объект недвижимости

Описание местоположения земельного участка

Земельный участок			
<small>(вид объекта недвижимости)</small>			
Лист № <u> </u> Раздела <u>3</u>	Всего листов раздела <u>3</u> : <u> </u>	Всего разделов: <u> </u>	Всего листов выписки: <u> </u>
Кадастровый номер:		42:18:0111004:362	

План (чертеж, схема) земельного участка:



Масштаб 1:	Условные обозначения:		
------------	-----------------------	--	--

<small>(полное наименование должности)</small>	<small>(подпись)</small>	<small>(инициалы, фамилия)</small>

М.П.

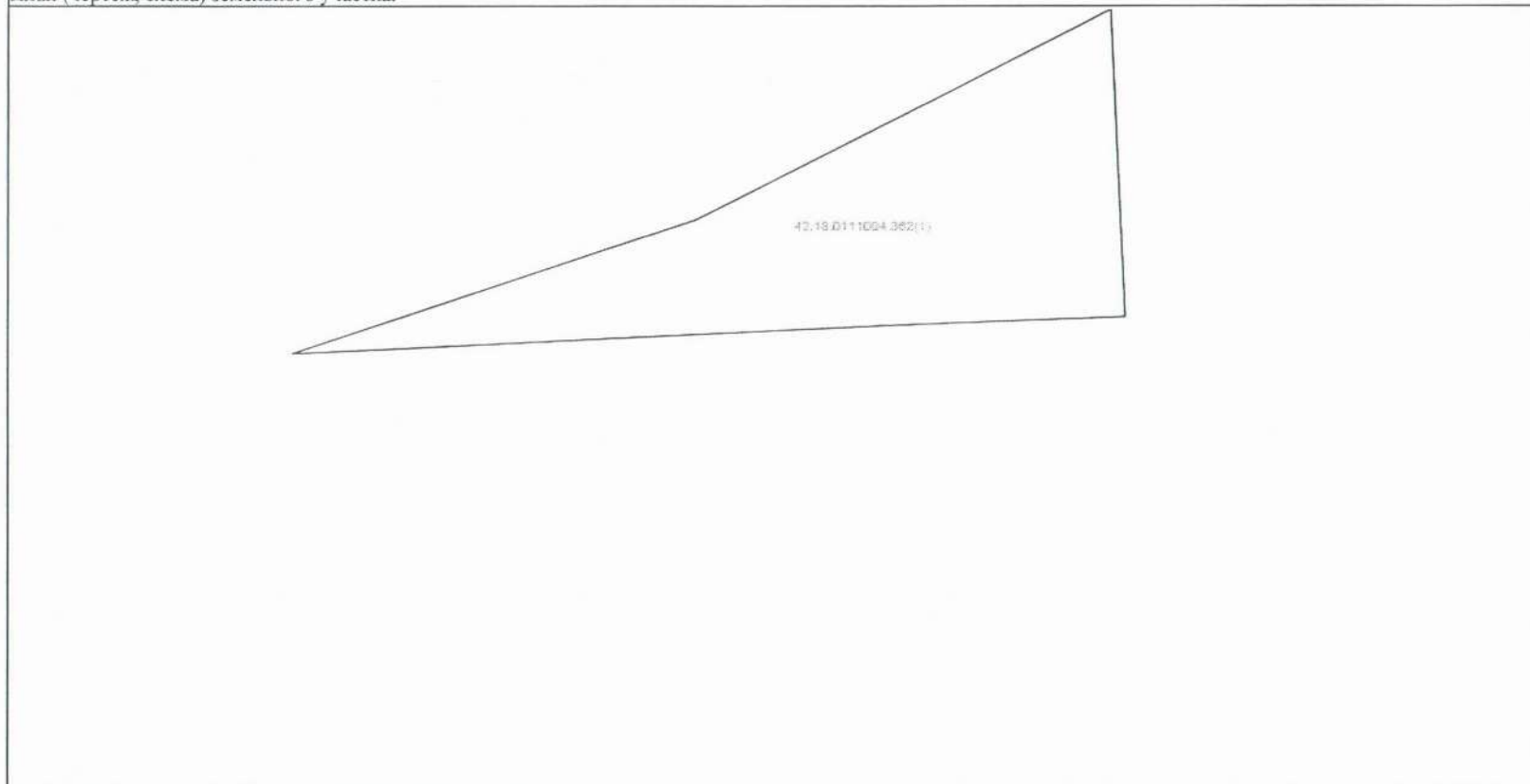
Раздел 3

Выписка из Единого государственного реестра недвижимости об основных характеристиках и зарегистрированных правах на объект недвижимости

Описание местоположения земельного участка

Земельный участок			
<small>(вид объекта недвижимости)</small>			
Лист № __	Раздела <u>3</u>	Всего листов раздела <u>3</u> : __	Всего разделов: __
Кадастровый номер:			42:18:0111004:362

План (чертеж, схема) земельного участка:



Масштаб 1: _____ Условные обозначения: _____

<small>(полное наименование должности)</small>	<small>(подпись)</small>	<small>(инициалы, фамилия)</small>
--	--------------------------	------------------------------------

М.П.

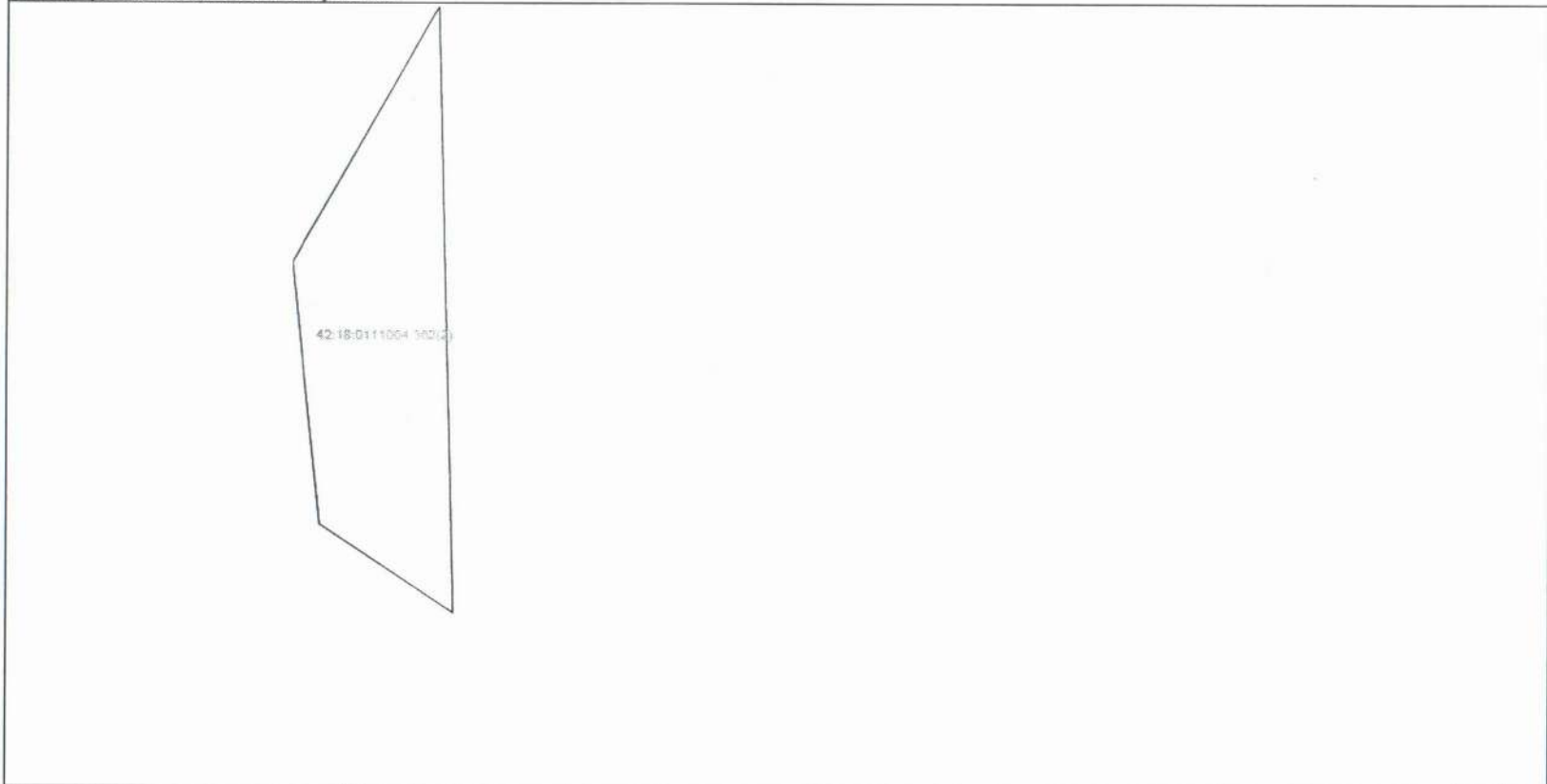
Раздел 3

Выписка из Единого государственного реестра недвижимости об основных характеристиках и зарегистрированных правах на объект недвижимости

Описание местоположения земельного участка

Земельный участок			
<small>(вид объекта недвижимости)</small>			
Лист № ____	Раздела <u>3</u>	Всего листов раздела <u>3</u> : ____	Всего разделов: ____
Кадастровый номер:		42:18:0111004:362	

План (чертеж, схема) земельного участка:



Масштаб 1:

Условные обозначения:

<small>(полное наименование должности)</small>	<small>(подпись)</small>	<small>(инициалы, фамилия)</small>
--	--------------------------	------------------------------------

М.П.