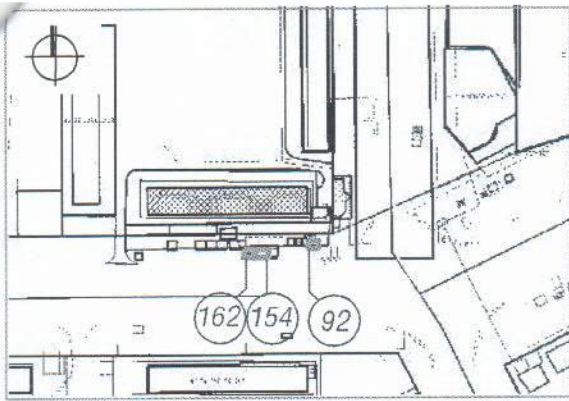
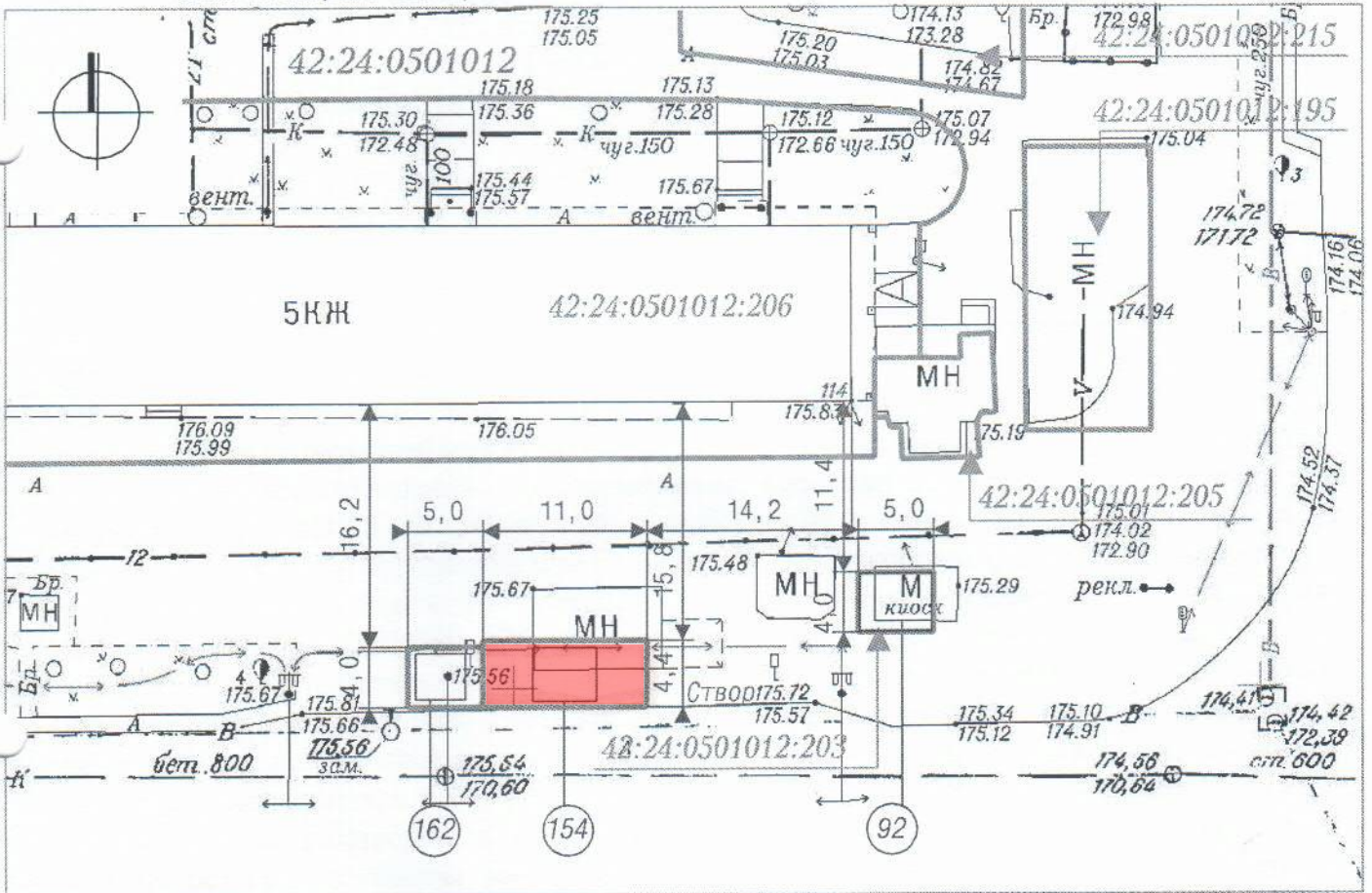


СИТУАЦИОННЫЙ ПЛАН






- 92 Тип НТО - Павильон комплексного обслуживания
 Адресный ориентир - Кемеровская область, г. Кемерово, просп. Ленина, юго-восточнее дома № 114
 Кадастровый номер земельного участка - 42:24:0501012:203
 Вид торговли - розничная
 Специализация торговли - смешанный
 Площадь НТО - 20 кв. м; площадь земельного участка - 20 кв. м
 Период размещения нестационарного торгового объекта - постоянный
- 154 Тип НТО - торгово-остановочный павильон
 Адресный ориентир - Кемеровская область, г. Кемерово, просп. Ленина, южнее дома № 114
 Вид торговли - розничная
 Специализация торговли - продовольственный
 Площадь НТО - 48 кв. м; площадь земельного участка - 48.62 кв. м
 Период размещения нестационарного торгового объекта - постоянный
- 162 Тип НТО - киоск
 Адресный ориентир - Кемеровская область, г. Кемерово, просп. Ленина, юго-восточнее дома № 114
 Вид торговли - розничная
 Специализация торговли - продовольственный (мороженое)
 Площадь НТО - 10 кв. м; площадь земельного участка - 20 кв. м
 Период размещения нестационарного торгового объекта - постоянный

СХЕМА РАЗМЕЩЕНИЯ НЕСТАЦИОНАРНОГО ТОРГОВОГО ОБЪЕКТА, ГРАФИЧЕСКОЕ ИЗОБРАЖЕНИЕ М 1:500



УСЛОВНЫЕ ОБОЗНАЧЕНИЯ

Система координат МСК-42

-  Границы земельных участков
-  Нестационарные торговые объекты
-  Кадастровый номер, границы земельного участка, сведения о котором содержатся в Едином государственном реестре недвижимости

42:24:0501012 Кадастровый номер кадастрового квартала

92 154 162 Порядковые номера строк текстового раздела схемы

Заявитель: _____ (подпись, расшифровка подписи)

М. П.