

**Филиал публично-правовой компании "Роскадастр" по Кемеровской области - Кузбассу**  
полное наименование органа регистрации прав  
**Выписка из Единого государственного реестра недвижимости об объекте недвижимости**



**Сведения о характеристиках объекта недвижимости**

На основании запроса от 26.03.2026, поступившего на рассмотрение 26.03.2026, сообщаем, что согласно записям Единого государственного реестра недвижимости:


Раздел 1 Лист 1

<b>Земельный участок</b>			
<b>вид объекта недвижимости</b>			

Лист № 1 раздела 1	Всего листов раздела 1: 3	Всего разделов: 8	Всего листов выписки: 87
--------------------	---------------------------	-------------------	--------------------------

26.03.2026г. № КУВИ-001/2026-40123979	
Кадастровый номер:	42:04:0000000:1893
Номер кадастрового квартала:	42:04:0000000
Дата присвоения кадастрового номера:	03.02.2021

Ранее присвоенный государственный учетный номер:	данные отсутствуют
Местоположение:	Российская Федерация, Кемеровская область-Кузбасс, Кемеровский муниципальный округ
Площадь:	4680144 +/- 18929
Кадастровая стоимость, руб.:	9594295.2
Кадастровые номера расположенных в пределах земельного участка объектов недвижимости:	42:04:0000000:1910
Кадастровые номера объектов недвижимости, из которых образован объект недвижимости:	42:04:0000000:251
Кадастровые номера образованных объектов недвижимости:	данные отсутствуют
Категория земель:	Земли сельскохозяйственного назначения
Виды разрешенного использования:	Для сельскохозяйственного производства
Сведения о кадастровом инженере:	Васильева Надежда Николаевна, СНИЛС 055-441-250 38, договор на выполнение кадастровых работ от 15.11.2020 № б/н, дата завершения кадастровых работ: 18.01.2021  Коверник Ирина Анатольевна, СНИЛС 137-146-060 43, договор на выполнение кадастровых работ от 03.08.2020 № 104809, дата завершения кадастровых работ: 20.01.2022
Сведения о лесах, водных объектах и об иных природных объектах, расположенных в пределах земельного участка:	данные отсутствуют
Сведения о том, что земельный участок полностью расположен в границах зоны с особыми условиями использования территории, территории объекта культурного наследия, сельскохозяйственного угодья в составе земель сельскохозяйственного назначения, публичного сервитута	данные отсутствуют

полное наименование должности	 ДОКУМЕНТ ПОДПИСАН ЭЛЕКТРОННОЙ ПОДПИСЬЮ	инициалы, фамилия
	Сертификат: 83997148184797998005552191040001978443 Владелец: ПУБЛИЧНО-ПРАВОВАЯ КОМПАНИЯ РОСКАДАСТР Действителен: с 24.12.2025 по 19.03.2027	

Земельный участок			
вид объекта недвижимости			
Лист № 2 раздела 1	Всего листов раздела 1: 3	Всего разделов: 8	Всего листов выписки: 87
26.03.2026г. № КУВИ-001/2026-40123979			
Кадастровый номер:		42:04:0000000:1893	
Сведения о том, что земельный участок расположен в границах особой экономической зоны, территории опережающего развития, зоны территориального развития в Российской Федерации, игорной зоны:		данные отсутствуют	
Сведения о том, что земельный участок расположен в границах особо охраняемой природной территории, Байкальской природной территории и ее экологических зон, лесопарковом зеленом поясе, охотничьего угодья, лесничества:		Земельный участок расположен в границах: 42:00-11.2	
Сведения о расположении земельного участка и (или) расположенного на нем объекта недвижимости в границах территории, в отношении которой принято решение о резервировании земель для государственных или муниципальных нужд:		данные отсутствуют	
Сведения о результатах проведения государственного земельного надзора:		данные отсутствуют	
Сведения о расположении земельного участка в границах территории, в отношении которой утвержден проект межевания территории:		данные отсутствуют	
Условный номер земельного участка:		данные отсутствуют	
Сведения о принятии акта и (или) заключении договора, предусматривающих предоставление в соответствии с земельным законодательством исполнительным органом государственным органом власти или органом местного самоуправления, находящегося в государственной или муниципальной собственности земельного участка для строительства наемного дома социального использования или наемного дома коммерческого использования:		данные отсутствуют	
Сведения о том, что земельный участок или земельные участки образованы на основании решения об изъятии земельного участка и (или) расположенного на нем объекта недвижимости для государственных или муниципальных нужд:		данные отсутствуют	
Сведения о том, что земельный участок образован из земель или земельного участка, государственная собственность на которые не разграничена:		данные отсутствуют	



ДОКУМЕНТ ПОДПИСАН  
ЭЛЕКТРОННОЙ ПОДПИСЬЮ

Сертификат: 83997148184797998005552191040001978443  
Владелец: ПУБЛИЧНО-ПРАВОВАЯ КОМПАНИЯ  
РОСКАДАСТР  
Действителен: с 24.12.2025 по 19.03.2027

полное наименование должности

инициалы, фамилия

Земельный участок			
вид объекта недвижимости			
Лист № 3 раздела 1	Всего листов раздела 1: 3	Всего разделов: 8	Всего листов выписки: 87
26.03.2026г. № КУВИ-001/2026-40123979			
Кадастровый номер:		42:04:0000000:1893	
Сведения о наличии земельного спора о местоположении границ земельных участков:		данные отсутствуют	
Статус записи об объекте недвижимости:		Сведения об объекте недвижимости имеют статус "актуальные"	
Особые отметки:		<p>Граница земельного участка состоит из 5 контуров. Учетные номера контуров и их площади: 1 - 187520.42 кв.м, 2 - 666903.81 кв.м, 3 - 1427886 кв.м, 4 - 705961.26 кв.м, 5 - 1691873.12 кв.м.</p> <p>Сведения об ограничениях права на объект недвижимости, обременениях данного объекта, не зарегистрированных в реестре прав, ограничений прав и обременений недвижимого имущества: вид ограничения (обременения): ограничения прав на земельный участок, предусмотренные статьей 56 Земельного кодекса Российской Федерации; срок действия: с 03.02.2021; реквизиты документа-основания: постановление "Об утверждении правил охраны линий и сооружений связи Российской Федерации" от 09.06.1995 № 578 выдан: Правительства Российской Федерации . вид ограничения (обременения): ограничения прав на земельный участок, предусмотренные статьей 56 Земельного кодекса Российской Федерации; срок действия: с 05.02.2024; реквизиты документа-основания: постановление Правительства Российской Федерации от 24.02.2009 № 160 выдан: Правительство Российской Федерации. вид ограничения (обременения): ограничения прав на земельный участок, предусмотренные статьей 56 Земельного кодекса Российской Федерации; срок действия: с 13.02.2024; реквизиты документа-основания: постановление "Об установлении публичного сервитута" от 11.10.2023 № 3623-п выдан: Администрация Кемеровского муниципального округа. вид ограничения (обременения): ограничения прав на земельный участок, предусмотренные статьей 56 Земельного кодекса Российской Федерации; срок действия: с 30.01.2026; реквизиты документа-основания: постановление Правительства РФ "Об утверждении Правил охраны линий и сооружений связи Российской Федерации" от 09.06.1995 № 578 выдан: Правительство РФ.</p>	
Получатель выписки:		СОЛОВЬЕВ СЕРГЕЙ ВЛАДИМИРОВИЧ, действующий(ая) на основании документа "" КОМИТЕТ ПО УПРАВЛЕНИЮ ГОСУДАРСТВЕННЫМ ИМУЩЕСТВОМ КУЗБАССА	

полное наименование должности	 <p>ДОКУМЕНТ ПОДПИСАН ЭЛЕКТРОННОЙ ПОДПИСЬЮ</p> <p>Сертификат: 83997148184797998005552191040001978443 Владелец: ПУБЛИЧНО-ПРАВОВАЯ КОМПАНИЯ РОСКАДАСТР Действителен: с 24.12.2025 по 19.03.2027</p>	инициалы, фамилия
-------------------------------	--	-------------------

Выписка из Единого государственного реестра недвижимости об объекте недвижимости  
Сведения о зарегистрированных правах

Земельный участок			
вид объекта недвижимости			
Лист № 1 раздела 2	Всего листов раздела 2: 3	Всего разделов: 8	Всего листов выписки: 87
26.03.2026г. № КУВИ-001/2026-40123979			
Кадастровый номер:		42:04:0000000:1893	
1	Правообладатель (правообладатели):	1.1	Кемеровская область
	Сведения о возможности предоставления третьим лицам персональных данных физического лица:	1.1.1	данные отсутствуют
2	Вид, номер, дата и время государственной регистрации права:	2.1	Собственность 42:04:0000000:1893-42/070/2021-1 03.02.2021 08:20:15
3	Сведения об осуществлении государственной регистрации сделки, права без необходимого в силу закона согласия третьего лица, органа:	3.1	данные отсутствуют
4	Ограничение прав и обременение объекта недвижимости:		
4.1	вид:	Частный сервитут	
	дата государственной регистрации:	25.04.2022 12:07:08	
	номер государственной регистрации:	42:04:0000000:1893-42/073/2022-4	
	срок, на который установлены ограничение прав и обременение объекта недвижимости:	Срок действия с 16.03.2022 по 01.02.2026	
	лицо, в пользу которого установлены ограничение прав и обременение объекта недвижимости:	Варданян Гагик Левикович, 01.10.1986, с. Норадуз, район им. Камо, респ. Армения, Российская Федерация, СНИЛС 137-981-038 93 Паспорт гражданина Российской Федерации серия 32 07 №471735, выдан 05.05.2008, Отделением УФМС России по Кемеровской области в Ленинск-Кузнецком районе Кемеровская область, Ленинск-Кузнецкий район, с.Красное, ул.Бокова, д.11	
	сведения о возможности предоставления третьим лицам персональных данных физического лица	данные отсутствуют	
	основание государственной регистрации:	Соглашение об установлении прав ограниченного пользования на земельный участок (сервитут), № 50.4200.702.22, выдан 16.03.2022	
	сведения об осуществлении государственной регистрации сделки, права, ограничения права без необходимого в силу закона согласия третьего лица, органа:	данные отсутствуют	
	сведения об управляющем залогом и о договоре управления залогом, если такой договор заключен для управления ипотекой:	данные отсутствуют	



ДОКУМЕНТ ПОДПИСАН  
ЭЛЕКТРОННОЙ ПОДПИСЬЮ

Сертификат: 83997148184797998005552191040001978443  
Владелец: ПУБЛИЧНО-ПРАВОВАЯ КОМПАНИЯ  
РОСКАДАСТР  
Действителен: с 24.12.2025 по 19.03.2027


полное наименование должности

инициалы, фамилия

Земельный участок		
вид объекта недвижимости		
Лист № 2 раздела 2	Всего листов раздела 2: 3	Всего разделов: 8
Всего листов выписки: 87		
26.03.2026г. № КУВИ-001/2026-40123979		
Кадастровый номер:	42:04:0000000:1893	
	сведения о депозитарии, который осуществляет хранение бездвиженной документарной закладной или электронной закладной:	
	ведения о внесении изменений или дополнений в регистрационную запись об ипотеке:	
5	Договоры участия в долевом строительстве:	не зарегистрировано
6	Заявленные в судебном порядке права требования:	данные отсутствуют
7	Сведения о возможности предоставления третьим лицам персональных данных физического лица	данные отсутствуют
8	Сведения о возражении в отношении зарегистрированного права:	данные отсутствуют
9	Сведения о наличии решения об изъятии объекта недвижимости для государственных и муниципальных нужд:	данные отсутствуют
10	Сведения о невозможности государственной регистрации без личного участия правообладателя или его законного представителя:	данные отсутствуют
11	Правопритязания и сведения о наличии поступивших, но не рассмотренных заявлений о проведении государственной регистрации права (перехода, прекращения права), ограничения права или обременения объекта недвижимости, сделки в отношении объекта недвижимости:	отсутствуют

	 <p>ДОКУМЕНТ ПОДПИСАН ЭЛЕКТРОННОЙ ПОДПИСЬЮ</p> <p>Сертификат: 83997148184797998005552191040001978443 Владелец: ПУБЛИЧНО-ПРАВОВАЯ КОМПАНИЯ РОСКАДАСТР Действителен: с 24.12.2025 по 19.03.2027</p>	
полное наименование должности		инициалы, фамилия

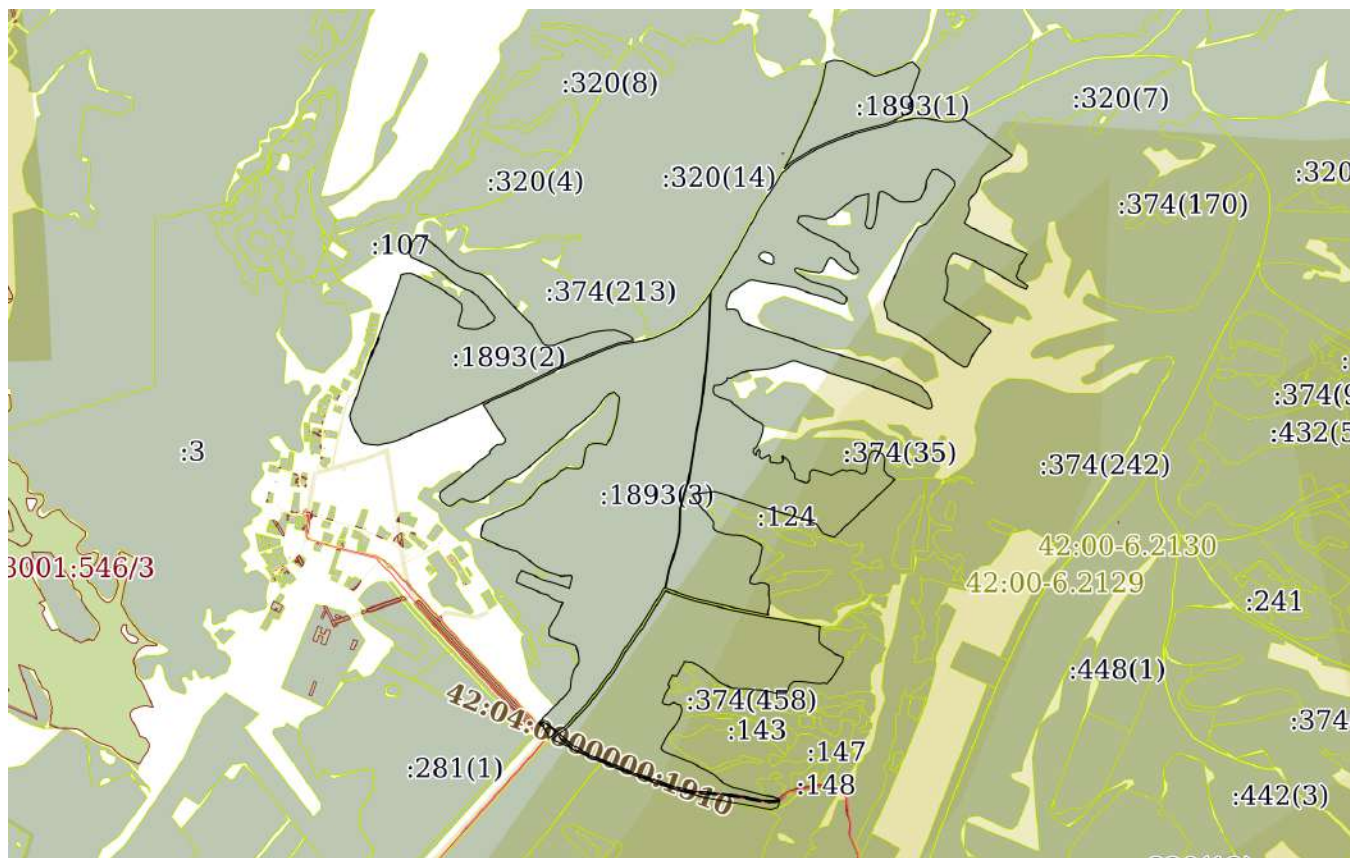
Земельный участок			
вид объекта недвижимости			
Лист № 3 раздела 2	Всего листов раздела 2: 3	Всего разделов: 8	Всего листов выписки: 87
26.03.2026г. № КУВИ-001/2026-40123979			
Кадастровый номер:		42:04:0000000:1893	
11	Сведения о невозможности государственной регистрации перехода, прекращения, ограничения права на земельный участок из земель сельскохозяйственного назначения:	данные отсутствуют	

полное наименование должности	 <p>ДОКУМЕНТ ПОДПИСАН ЭЛЕКТРОННОЙ ПОДПИСЬЮ</p> <p>Сертификат: 83997148184797998005552191040001978443 Владелец: ПУБЛИЧНО-ПРАВОВАЯ КОМПАНИЯ РОСКАДАСТР Действителен: с 24.12.2025 по 19.03.2027</p>	инициалы, фамилия
-------------------------------	--	-------------------

Выписка из Единого государственного реестра недвижимости об объекте недвижимости  
Описание местоположения земельного участка

Земельный участок			
вид объекта недвижимости			
Лист № 1 раздела 3	Всего листов раздела 3: 6	Всего разделов: 8	Всего листов выписки: 87
26.03.2026г. № КУВИ-001/2026-40123979			
Кадастровый номер:		42:04:0000000:1893	

План (чертеж, схема) земельного участка



Масштаб 1:40000

Условные обозначения:



ДОКУМЕНТ ПОДПИСАН  
ЭЛЕКТРОННОЙ ПОДПИСЬЮ

Сертификат: 83997148184797998005552191040001978443  
Владелец: ПУБЛИЧНО-ПРАВОВАЯ КОМПАНИЯ  
РОСКАДАСТР  
Действителен: с 24.12.2025 по 19.03.2027

полное наименование должности

инициалы, фамилия

Земельный участок

вид объекта недвижимости

Лист № 2 раздела 3

Всего листов раздела 3: 6

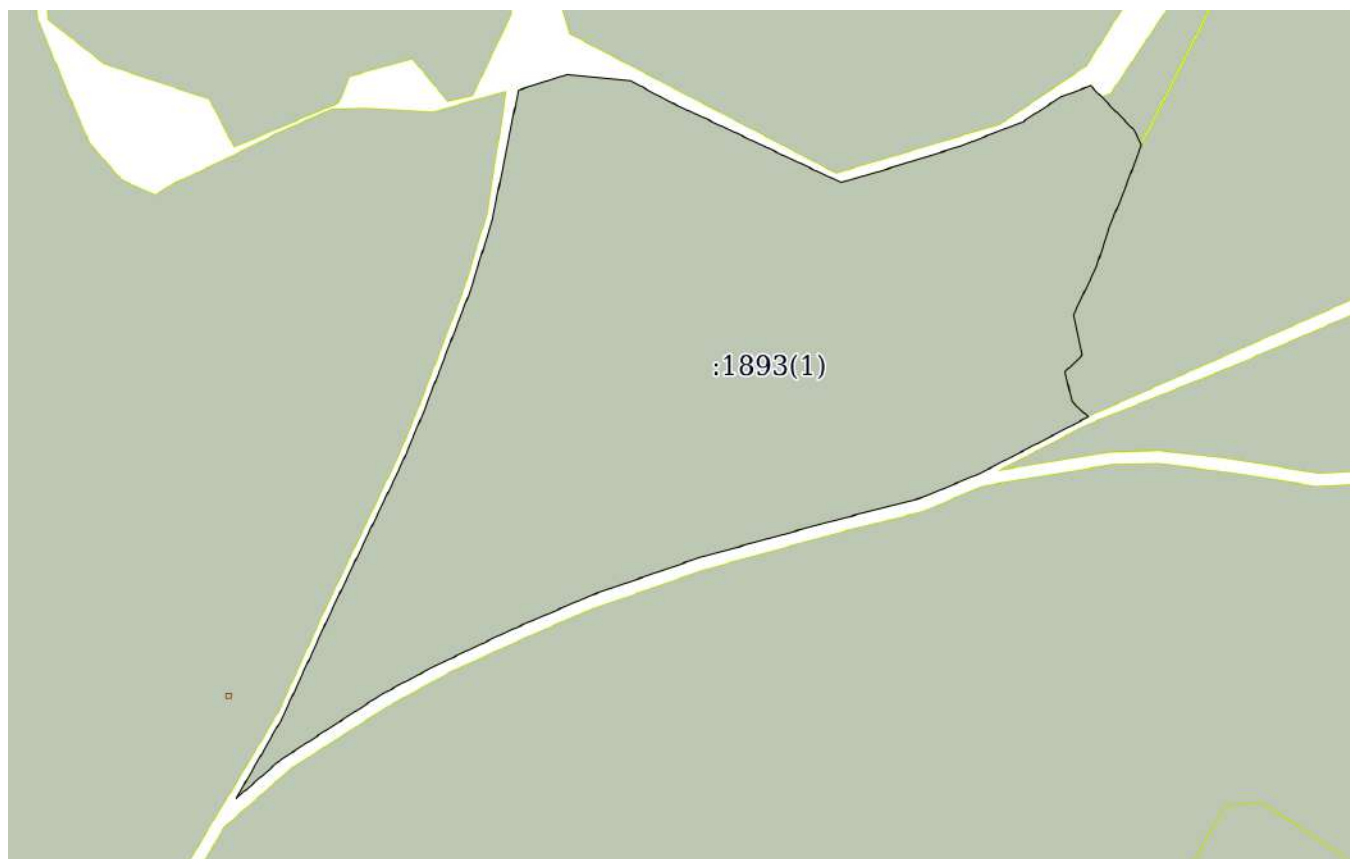
Всего разделов: 8

Всего листов выписки: 87

26.03.2026г. № КУВИ-001/2026-40123979

Кадастровый номер:

42:04:0000000:1893



Масштаб 1:6000

Условные обозначения:

ДОКУМЕНТ ПОДПИСАН  
ЭЛЕКТРОННОЙ ПОДПИСЬЮ

Сертификат: 83997148184797998005552191040001978443

Владелец: ПУБЛИЧНО-ПРАВОВАЯ КОМПАНИЯ

РОСКАДАСТР

Действителен: с 24.12.2025 по 19.03.2027

полное наименование должности

инициалы, фамилия

Земельный участок

вид объекта недвижимости

Лист № 3 раздела 3

Всего листов раздела 3: 6

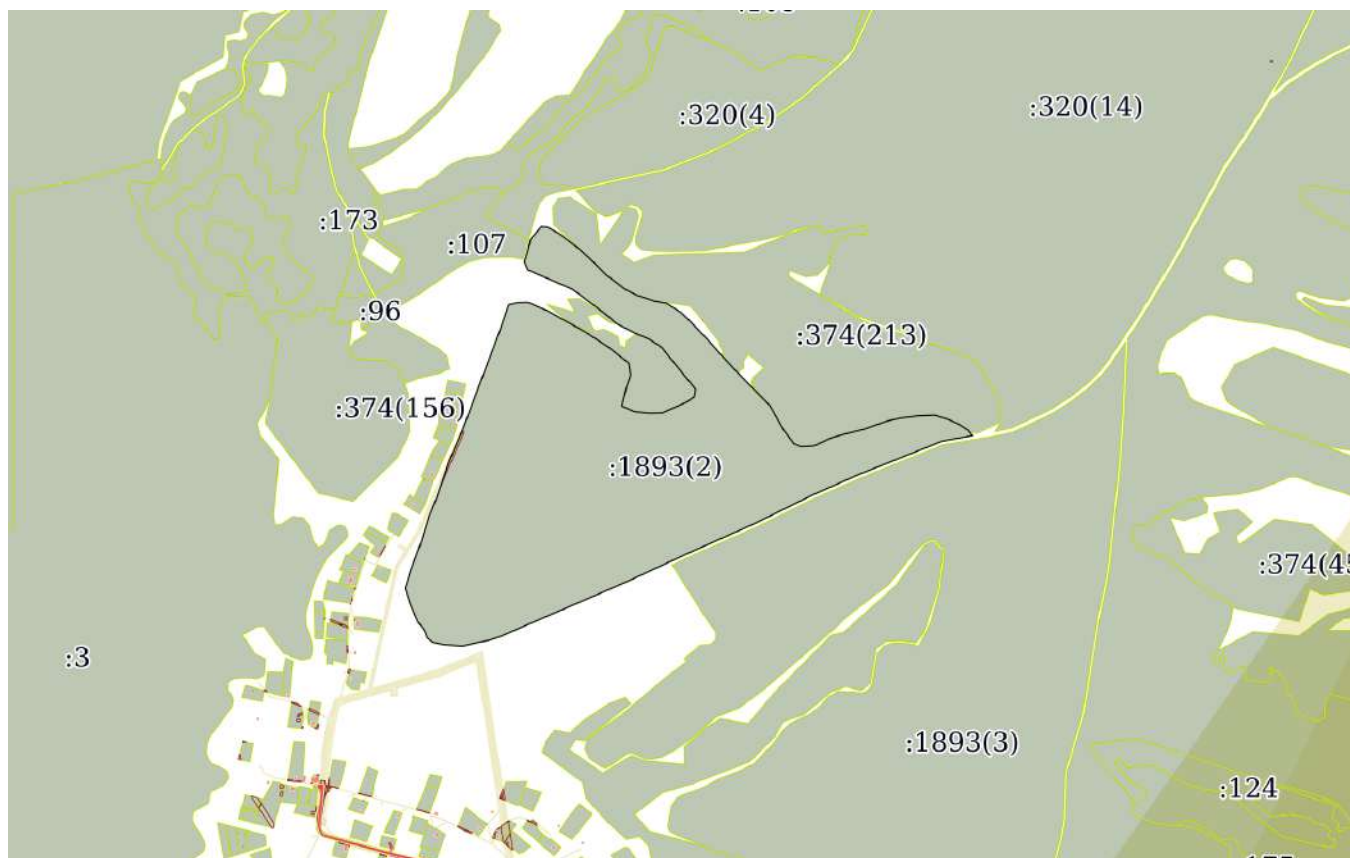
Всего разделов: 8

Всего листов выписки: 87

26.03.2026г. № КУВИ-001/2026-40123979

Кадастровый номер:

42:04:0000000:1893



Масштаб 1:20000

Условные обозначения:

ДОКУМЕНТ ПОДПИСАН  
ЭЛЕКТРОННОЙ ПОДПИСЬЮ

Сертификат: 83997148184797998005552191040001978443

Владелец: ПУБЛИЧНО-ПРАВОВАЯ КОМПАНИЯ

РОСКАДАСТР

Действителен: с 24.12.2025 по 19.03.2027

полное наименование должности

инициалы, фамилия



Земельный участок

вид объекта недвижимости

Лист № 5 раздела 3

Всего листов раздела 3: 6

Всего разделов: 8

Всего листов выписки: 87

26.03.2026г. № КУВИ-001/2026-40123979

Кадастровый номер:

42:04:0000000:1893



Масштаб 1:20000

Условные обозначения:



ДОКУМЕНТ ПОДПИСАН  
ЭЛЕКТРОННОЙ ПОДПИСЬЮ

Сертификат: 83997148184797998005552191040001978443

Владелец: ПУБЛИЧНО-ПРАВОВАЯ КОМПАНИЯ

РОСКАДАСТР

Действителен: с 24.12.2025 по 19.03.2027

полное наименование должности

инициалы, фамилия

Земельный участок

вид объекта недвижимости

Лист № 6 раздела 3

Всего листов раздела 3: 6

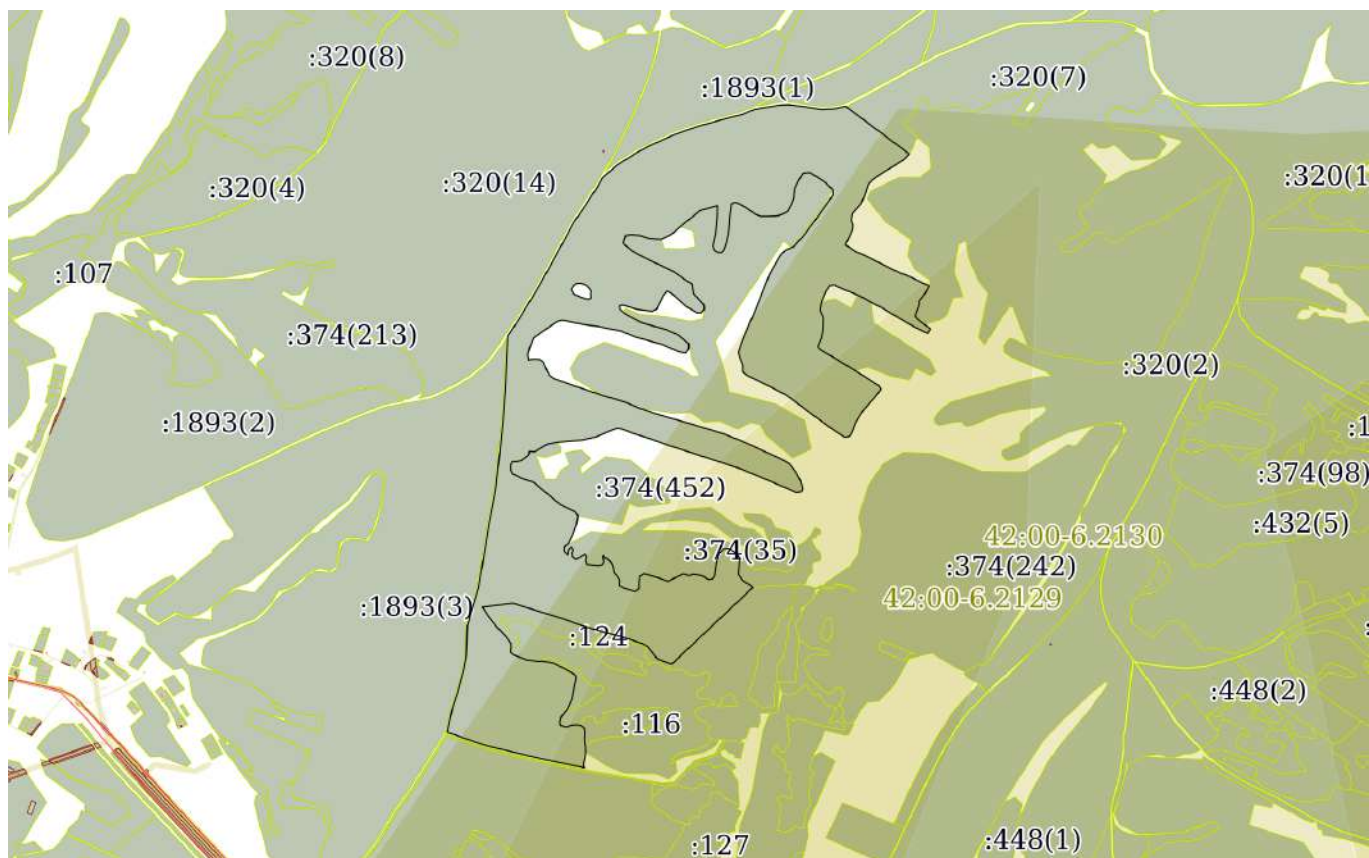
Всего разделов: 8

Всего листов выписки: 87

26.03.2026г. № КУВИ-001/2026-40123979

Кадастровый номер:

42:04:0000000:1893



Масштаб 1:30000

Условные обозначения:

ДОКУМЕНТ ПОДПИСАН  
ЭЛЕКТРОННОЙ ПОДПИСЬЮ

Сертификат: 83997148184797998005552191040001978443

Владелец: ПУБЛИЧНО-ПРАВОВАЯ КОМПАНИЯ

РОСКАДАСТР

Действителен: с 24.12.2025 по 19.03.2027

полное наименование должности

инициалы, фамилия

## Выписка из Единого государственного реестра недвижимости об объекте недвижимости

## Описание местоположения земельного участка

Земельный участок			
вид объекта недвижимости			
Лист № 1 раздела 3.1	Всего листов раздела 3.1: 28	Всего разделов: 8	Всего листов выписки: 87
26.03.2026г. № КУВИ-001/2026-40123979			
Кадастровый номер:		42:04:0000000:1893	

Описание местоположения границ земельного участка							
№ п/п	Номер точки		Дирекционный угол	Горизонтальное проложение, м	Описание закрепления на местности	Кадастровые номера смежных участков	Сведения об адресах правообладателей смежных земельных участков
	начальная	конечная					
1	2	3	4	5	6	7	8
1	1.1.1	1.1.2	28°53.6'	165.96	данные отсутствуют	данные отсутствуют	данные отсутствуют
2	1.1.2	1.1.3	28°12.4'	121.76	данные отсутствуют	данные отсутствуют	данные отсутствуют
3	1.1.3	1.1.4	34°29.7'	85.64	данные отсутствуют	данные отсутствуют	данные отсутствуют
4	1.1.4	1.1.5	32°52.9'	84.58	данные отсутствуют	данные отсутствуют	данные отсутствуют
5	1.1.5	1.1.6	29°58.2'	43.3	данные отсутствуют	данные отсутствуют	данные отсутствуют
6	1.1.6	1.1.7	48°42.2'	72.26	данные отсутствуют	данные отсутствуют	данные отсутствуют
7	1.1.7	1.1.8	57°20.3'	92.15	данные отсутствуют	данные отсутствуют	данные отсутствуют
8	1.1.8	1.1.9	61°16.2'	58.48	данные отсутствуют	данные отсутствуют	данные отсутствуют
9	1.1.9	1.1.10	65°31.5'	62.18	данные отсутствуют	данные отсутствуют	данные отсутствуют
10	1.1.10	1.1.11	66°22.0'	56.5	данные отсутствуют	данные отсутствуют	данные отсутствуют
11	1.1.11	1.1.12	70°41.9'	100.08	данные отсутствуют	данные отсутствуют	данные отсутствуют
12	1.1.12	1.1.13	74°33.7'	112.36	данные отсутствуют	данные отсутствуют	данные отсутствуют
13	1.1.13	1.1.14	75°57.8'	70.01	данные отсутствуют	данные отсутствуют	данные отсутствуют
14	1.1.14	1.1.15	66°47.2'	52.16	данные отсутствуют	данные отсутствуют	данные отсутствуют
15	1.1.15	1.1.16	80°36.2'	105.95	данные отсутствуют	данные отсутствуют	данные отсутствуют
16	1.1.16	1.1.17	88°44.4'	37.28	данные отсутствуют	данные отсутствуют	данные отсутствуют
17	1.1.17	1.1.18	97°7.6'	58.28	данные отсутствуют	данные отсутствуют	данные отсутствуют
18	1.1.18	1.1.19	99°6.7'	69.34	данные отсутствуют	данные отсутствуют	данные отсутствуют
19	1.1.19	1.1.20	87°9.6'	54.1	данные отсутствуют	данные отсутствуют	данные отсутствуют
20	1.1.20	1.1.21	78°3.4'	45.81	данные отсутствуют	данные отсутствуют	данные отсутствуют
21	1.1.21	1.1.22	126°46.8'	319.72	данные отсутствуют	42:04:0213002:320(7)	данные отсутствуют
22	1.1.22	1.1.23	220°37.7'	20.23	данные отсутствуют	данные отсутствуют	данные отсутствуют



ДОКУМЕНТ ПОДПИСАН  
ЭЛЕКТРОННОЙ ПОДПИСЬЮ

Сертификат: 83997148184797998005552191040001978443

Владелец: ПУБЛИЧНО-ПРАВОВАЯ КОМПАНИЯ

РОСКАДАСТР

Действителен: с 24.12.2025 по 19.03.2027

полное наименование должности

инициалы, фамилия

## Земельный участок

вид объекта недвижимости

Лист № 2 раздела 3.1

Всего листов раздела 3.1: 28

Всего разделов: 8

Всего листов выписки: 87

26.03.2026г. № КУВИ-001/2026-40123979

Кадастровый номер:

42:04:0000000:1893

1	2	3	4	5	6	7	8
23	1.1.23	1.1.24	231°3.2'	14.62	данные отсутствуют	данные отсутствуют	данные отсутствуют
24	1.1.24	1.1.25	238°15.6'	28.11	данные отсутствуют	данные отсутствуют	данные отсутствуют
25	1.1.25	1.1.26	234°53.5'	18.81	данные отсутствуют	данные отсутствуют	данные отсутствуют
26	1.1.26	1.1.27	240°25.4'	36.77	данные отсутствуют	данные отсутствуют	данные отсутствуют
27	1.1.27	1.1.28	237°33.1'	29.45	данные отсутствуют	данные отсутствуют	данные отсутствуют
28	1.1.28	1.1.29	232°35.9'	38.18	данные отсутствуют	данные отсутствуют	данные отсутствуют
29	1.1.29	1.1.30	222°52.3'	20.56	данные отсутствуют	данные отсутствуют	данные отсутствуют
30	1.1.30	1.1.31	197°53.1'	42.17	данные отсутствуют	данные отсутствуют	данные отсутствуют
31	1.1.31	1.1.32	203°21.2'	42.48	данные отсутствуют	данные отсутствуют	данные отсутствуют
32	1.1.32	1.1.33	222°13.6'	30.84	данные отсутствуют	данные отсутствуют	данные отсутствуют
33	1.1.33	1.1.34	220°50.4'	21.64	данные отсутствуют	данные отсутствуют	данные отсутствуют
34	1.1.34	1.1.35	189°22.1'	27.09	данные отсутствуют	данные отсутствуют	данные отсутствуют
35	1.1.35	1.1.36	157°34.9'	19.3	данные отсутствуют	данные отсутствуют	данные отсутствуют
36	1.1.36	1.1.37	186°16.5'	19.31	данные отсутствуют	данные отсутствуют	данные отсутствуют
37	1.1.37	1.1.38	203°54.8'	36.24	данные отсутствуют	данные отсутствуют	данные отсутствуют
38	1.1.38	1.1.39	206°1.7'	30.1	данные отсутствуют	данные отсутствуют	данные отсутствуют
39	1.1.39	1.1.40	123°53.3'	49.64	данные отсутствуют	данные отсутствуют	данные отсутствуют
40	1.1.40	1.1.41	110°50.6'	21.22	данные отсутствуют	данные отсутствуют	данные отсутствуют
41	1.1.41	1.1.42	116°17.8'	88.78	данные отсутствуют	данные отсутствуют	данные отсутствуют
42	1.1.42	1.1.43	116°43.9'	47.55	данные отсутствуют	данные отсутствуют	данные отсутствуют
43	1.1.43	1.1.44	116°13.0'	45.59	данные отсутствуют	данные отсутствуют	данные отсутствуют
44	1.1.44	1.1.45	102°24.3'	16.11	данные отсутствуют	данные отсутствуют	данные отсутствуют
45	1.1.45	1.1.46	115°30.5'	106.66	данные отсутствуют	данные отсутствуют	данные отсутствуют
46	1.1.46	1.1.47	207°38.3'	37.27	данные отсутствуют	42:04:0000000:374(170)	данные отсутствуют
47	1.1.47	1.1.48	218°20.3'	36.51	данные отсутствуют	42:04:0000000:374(170)	данные отсутствуют
48	1.1.48	1.1.49	174°17.1'	12.65	данные отсутствуют	42:04:0000000:374(170)	данные отсутствуют
49	1.1.49	1.1.50	201°4.0'	49.88	данные отсутствуют	42:04:0000000:374(170)	данные отсутствуют
50	1.1.50	1.1.51	139°47.3'	18.63	данные отсутствуют	42:04:0000000:374(170)	данные отсутствуют
51	1.1.51	1.1.52	127°26.4'	62.51	данные отсутствуют	данные отсутствуют	данные отсутствуют



ДОКУМЕНТ ПОДПИСАН  
ЭЛЕКТРОННОЙ ПОДПИСЬЮ

Сертификат: 83997148184797998005552191040001978443

Владелец: ПУБЛИЧНО-ПРАВОВАЯ КОМПАНИЯ

РОСКАДАСТР

Действителен: с 24.12.2025 по 19.03.2027

полное наименование должности

инициалы, фамилия

## Земельный участок

вид объекта недвижимости

Лист № 3 раздела 3.1

Всего листов раздела 3.1: 28

Всего разделов: 8

Всего листов выписки: 87

26.03.2026г. № КУВИ-001/2026-40123979

Кадастровый номер:

42:04:0000000:1893

1	2	3	4	5	6	7	8
52	1.1.52	1.1.53	211°42.4'	20.36	данные отсутствуют	данные отсутствуют	данные отсутствуют
53	1.1.53	1.1.54	295°18.2'	61.93	данные отсутствуют	данные отсутствуют	данные отсутствуют
54	1.1.54	1.1.55	300°40.9'	147.36	данные отсутствуют	данные отсутствуют	данные отсутствуют
55	1.1.55	1.1.56	297°8.6'	49.58	данные отсутствуют	данные отсутствуют	данные отсутствуют
56	1.1.56	1.1.57	299°18.8'	52.68	данные отсутствуют	42:04:0000000:374(41)	данные отсутствуют
57	1.1.57	1.1.58	292°16.7'	83.9	данные отсутствуют	данные отсутствуют	данные отсутствуют
58	1.1.58	1.1.59	294°32.8'	28.07	данные отсутствуют	данные отсутствуют	данные отсутствуют
59	1.1.59	1.1.60	264°4.7'	16.48	данные отсутствуют	данные отсутствуют	данные отсутствуют
60	1.1.60	1.1.61	213°4.9'	32.87	данные отсутствуют	данные отсутствуют	данные отсутствуют
61	1.1.61	1.1.62	203°29.5'	40.21	данные отсутствуют	данные отсутствуют	данные отсутствуют
62	1.1.62	1.1.63	190°42.2'	35.54	данные отсутствуют	42:04:0000000:374(41)	данные отсутствуют
63	1.1.63	1.1.64	155°11.5'	32.25	данные отсутствуют	42:04:0000000:374(41)	данные отсутствуют
64	1.1.64	1.1.65	181°31.9'	47.52	данные отсутствуют	42:04:0000000:374(41)	данные отсутствуют
65	1.1.65	1.1.66	189°18.9'	33.24	данные отсутствуют	42:04:0000000:374(41)	данные отсутствуют
66	1.1.66	1.1.67	204°17.6'	38.92	данные отсутствуют	42:04:0000000:374(41)	данные отсутствуют
67	1.1.67	1.1.68	148°5.8'	13.7	данные отсутствуют	42:04:0000000:374(41)	данные отсутствуют
68	1.1.68	1.1.69	120°9.4'	72.04	данные отсутствуют	42:04:0000000:374(41)	данные отсутствуют
69	1.1.69	1.1.70	122°7.6'	28.98	данные отсутствуют	42:04:0000000:374(41)	данные отсутствуют
70	1.1.70	1.1.71	121°12.2'	85.43	данные отсутствуют	данные отсутствуют	данные отсутствуют
71	1.1.71	1.1.72	122°54.7'	92.65	данные отсутствуют	данные отсутствуют	данные отсутствуют
72	1.1.72	1.1.73	146°31.2'	16.61	данные отсутствуют	данные отсутствуют	данные отсутствуют
73	1.1.73	1.1.74	215°31.7'	38.55	данные отсутствуют	данные отсутствуют	данные отсутствуют
74	1.1.74	1.1.75	222°24.4'	69.07	данные отсутствуют	данные отсутствуют	данные отсутствуют
75	1.1.75	1.1.76	211°28.4'	64.49	данные отсутствуют	данные отсутствуют	данные отсутствуют
76	1.1.76	1.1.77	200°1.7'	36.93	данные отсутствуют	данные отсутствуют	данные отсутствуют
77	1.1.77	1.1.78	211°39.4'	20.16	данные отсутствуют	данные отсутствуют	данные отсутствуют
78	1.1.78	1.1.79	255°15.2'	18.19	данные отсутствуют	данные отсутствуют	данные отсутствуют
79	1.1.79	1.1.80	301°20.3'	44.01	данные отсутствуют	данные отсутствуют	данные отсутствуют
80	1.1.80	1.1.81	305°47.0'	54.88	данные отсутствуют	данные отсутствуют	данные отсутствуют



ДОКУМЕНТ ПОДПИСАН  
ЭЛЕКТРОННОЙ ПОДПИСЬЮ

Сертификат: 83997148184797998005552191040001978443

Владелец: ПУБЛИЧНО-ПРАВОВАЯ КОМПАНИЯ

РОСКАДАСТР

Действителен: с 24.12.2025 по 19.03.2027

полное наименование должности

инициалы, фамилия

## Земельный участок

вид объекта недвижимости

Лист № 4 раздела 3.1

Всего листов раздела 3.1: 28

Всего разделов: 8

Всего листов выписки: 87

26.03.2026г. № КУВИ-001/2026-40123979

Кадастровый номер:

42:04:0000000:1893

1	2	3	4	5	6	7	8
81	1.1.81	1.1.82	305°38.1'	37.5	данные отсутствуют	данные отсутствуют	данные отсутствуют
82	1.1.82	1.1.83	306°48.1'	59.21	данные отсутствуют	данные отсутствуют	данные отсутствуют
83	1.1.83	1.1.84	307°41.8'	44.38	данные отсутствуют	данные отсутствуют	данные отсутствуют
84	1.1.84	1.1.85	305°24.2'	57.34	данные отсутствуют	данные отсутствуют	данные отсутствуют
85	1.1.85	1.1.86	297°6.3'	54.56	данные отсутствуют	данные отсутствуют	данные отсутствуют
86	1.1.86	1.1.87	296°11.5'	70.62	данные отсутствуют	данные отсутствуют	данные отсутствуют
87	1.1.87	1.1.88	296°17.5'	41.36	данные отсутствуют	данные отсутствуют	данные отсутствуют
88	1.1.88	1.1.89	306°35.2'	26.24	данные отсутствуют	данные отсутствуют	данные отсутствуют
89	1.1.89	1.1.90	358°43.5'	28.32	данные отсутствуют	данные отсутствуют	данные отсутствуют
90	1.1.90	1.1.91	338°32.0'	37.54	данные отсутствуют	данные отсутствуют	данные отсутствуют
91	1.1.91	1.1.92	348°35.2'	17.23	данные отсутствуют	данные отсутствуют	данные отсутствуют
92	1.1.92	1.1.93	18°33.1'	38.72	данные отсутствуют	данные отсутствуют	данные отсутствуют
93	1.1.93	1.1.94	22°52.7'	93.78	данные отсутствуют	данные отсутствуют	данные отсутствуют
94	1.1.94	1.1.95	22°58.6'	71.01	данные отсутствуют	данные отсутствуют	данные отсутствуют
95	1.1.95	1.1.96	21°37.3'	136.78	данные отсутствуют	данные отсутствуют	данные отсутствуют
96	1.1.96	1.1.97	30°17.2'	82.21	данные отсутствуют	данные отсутствуют	данные отсутствуют
97	1.1.97	1.1.98	40°33.7'	29.14	данные отсутствуют	данные отсутствуют	данные отсутствуют
98	1.1.98	1.1.99	67°30.4'	39.49	данные отсутствуют	данные отсутствуют	данные отсутствуют
99	1.1.99	1.1.100	41°32.1'	51.25	данные отсутствуют	42:04:0000000:374(323)	данные отсутствуют
100	1.1.100	1.1.101	37°37.9'	55.63	данные отсутствуют	42:04:0000000:374(323)	данные отсутствуют
101	1.1.101	1.1.102	35°58.0'	118.93	данные отсутствуют	42:04:0000000:374(323)	данные отсутствуют
102	1.1.102	1.1.103	32°31.3'	35.08	данные отсутствуют	данные отсутствуют	данные отсутствуют
103	1.1.103	1.1.104	356°28.5'	20.17	данные отсутствуют	данные отсутствуют	данные отсутствуют
104	1.1.104	1.1.105	315°18.1'	40.43	данные отсутствуют	42:04:0000000:374(323)	данные отсутствуют
105	1.1.105	1.1.106	302°39.5'	73.85	данные отсутствуют	42:04:0000000:374(323)	данные отсутствуют
106	1.1.106	1.1.107	264°55.9'	28.41	данные отсутствуют	42:04:0000000:374(323)	данные отсутствуют
107	1.1.107	1.1.108	211°10.3'	31.63	данные отсутствуют	42:04:0000000:374(323)	данные отсутствуют
108	1.1.108	1.1.109	206°41.5'	38.74	данные отсутствуют	42:04:0000000:374(323)	данные отсутствуют
109	1.1.109	1.1.110	184°17.6'	36.59	данные отсутствуют	42:04:0000000:374(323)	данные отсутствуют



ДОКУМЕНТ ПОДПИСАН  
ЭЛЕКТРОННОЙ ПОДПИСЬЮ

Сертификат: 83997148184797998005552191040001978443  
Владелец: ПУБЛИЧНО-ПРАВОВАЯ КОМПАНИЯ  
РОСКАДАСТР  
Действителен: с 24.12.2025 по 19.03.2027

полное наименование должности

инициалы, фамилия

## Земельный участок

вид объекта недвижимости

Лист № 5 раздела 3.1

Всего листов раздела 3.1: 28

Всего разделов: 8

Всего листов выписки: 87

26.03.2026г. № КУВИ-001/2026-40123979

Кадастровый номер:

42:04:0000000:1893

1	2	3	4	5	6	7	8
110	1.1.110	1.1.111	200°42.4'	26.64	данные отсутствуют	42:04:0000000:374(323)	данные отсутствуют
111	1.1.111	1.1.112	208°22.6'	34.53	данные отсутствуют	42:04:0000000:374(323)	данные отсутствуют
112	1.1.112	1.1.113	241°13.8'	21.5	данные отсутствуют	42:04:0000000:374(323)	данные отсутствуют
113	1.1.113	1.1.114	249°46.5'	19.44	данные отсутствуют	42:04:0000000:374(323)	данные отсутствуют
114	1.1.114	1.1.115	264°44.3'	19.52	данные отсутствуют	42:04:0000000:374(323)	данные отсутствуют
115	1.1.115	1.1.116	268°31.6'	23.72	данные отсутствуют	42:04:0000000:374(323)	данные отсутствуют
116	1.1.116	1.1.117	270°0.0'	27.95	данные отсутствуют	42:04:0000000:374(323)	данные отсутствуют
117	1.1.117	1.1.118	290°5.8'	23.46	данные отсутствуют	42:04:0000000:374(323)	данные отсутствуют
118	1.1.118	1.1.119	306°6.1'	45.94	данные отсутствуют	42:04:0000000:374(323)	данные отсутствуют
119	1.1.119	1.1.120	297°56.5'	37.58	данные отсутствуют	42:04:0000000:374(323)	данные отсутствуют
120	1.1.120	1.1.121	280°2.6'	11.18	данные отсутствуют	42:04:0000000:374(323)	данные отсутствуют
121	1.1.121	1.1.122	251°56.6'	14.39	данные отсутствуют	42:04:0000000:374(323)	данные отсутствуют
122	1.1.122	1.1.123	187°12.7'	50.11	данные отсутствуют	42:04:0000000:374(323)	данные отсутствуют
123	1.1.123	1.1.124	184°51.6'	66.93	данные отсутствуют	42:04:0000000:374(323)	данные отсутствуют
124	1.1.124	1.1.125	192°31.3'	46.4	данные отсутствуют	42:04:0000000:374(323)	данные отсутствуют
125	1.1.125	1.1.126	202°3.8'	25.13	данные отсутствуют	42:04:0000000:374(323)	данные отсутствуют
126	1.1.126	1.1.127	221°25.2'	14.27	данные отсутствуют	42:04:0000000:374(323)	данные отсутствуют
127	1.1.127	1.1.128	272°23.3'	15.11	данные отсутствуют	42:04:0000000:374(323)	данные отсутствуют
128	1.1.128	1.1.129	305°0.2'	15.36	данные отсутствуют	42:04:0000000:374(323)	данные отсутствуют
129	1.1.129	1.1.130	338°49.8'	17.03	данные отсутствуют	42:04:0000000:374(323)	данные отсутствуют
130	1.1.130	1.1.131	12°15.8'	56.12	данные отсутствуют	42:04:0000000:374(323)	данные отсутствуют
131	1.1.131	1.1.132	5°16.4'	65.28	данные отсутствуют	42:04:0000000:374(323)	данные отсутствуют
132	1.1.132	1.1.133	1°21.2'	29.23	данные отсутствуют	42:04:0000000:374(323)	данные отсутствуют
133	1.1.133	1.1.134	3°7.2'	13.78	данные отсутствуют	42:04:0000000:374(323)	данные отсутствуют
134	1.1.134	1.1.135	255°1.4'	46.24	данные отсутствуют	42:04:0000000:374(323)	данные отсутствуют
135	1.1.135	1.1.136	253°41.3'	26.88	данные отсутствуют	42:04:0000000:374(323)	данные отсутствуют
136	1.1.136	1.1.137	231°23.2'	76.85	данные отсутствуют	42:04:0000000:374(323)	данные отсутствуют
137	1.1.137	1.1.138	229°22.9'	76.16	данные отсутствуют	данные отсутствуют	данные отсутствуют
138	1.1.138	1.1.139	244°25.5'	43.74	данные отсутствуют	данные отсутствуют	данные отсутствуют



ДОКУМЕНТ ПОДПИСАН  
ЭЛЕКТРОННОЙ ПОДПИСЬЮ

Сертификат: 83997148184797998005552191040001978443

Владелец: ПУБЛИЧНО-ПРАВОВАЯ КОМПАНИЯ

РОСКАДАСТР

Действителен: с 24.12.2025 по 19.03.2027

полное наименование должности

инициалы, фамилия

## Земельный участок

вид объекта недвижимости

Лист № 6 раздела 3.1

Всего листов раздела 3.1: 28

Всего разделов: 8

Всего листов выписки: 87

26.03.2026г. № КУВИ-001/2026-40123979

Кадастровый номер:

42:04:0000000:1893

1	2	3	4	5	6	7	8
139	1.1.139	1.1.140	273°34.9`	30.26	данные отсутствуют	42:04:0000000:374(323)	данные отсутствуют
140	1.1.140	1.1.141	276°31.6`	22.17	данные отсутствуют	42:04:0000000:374(323)	данные отсутствуют
141	1.1.141	1.1.142	289°33.5`	35.01	данные отсутствуют	42:04:0000000:374(323)	данные отсутствуют
142	1.1.142	1.1.143	274°26.0`	35.7	данные отсутствуют	42:04:0000000:374(323)	данные отсутствуют
143	1.1.143	1.1.144	261°37.4`	21.62	данные отсутствуют	42:04:0000000:374(323)	данные отсутствуют
144	1.1.144	1.1.145	198°3.6`	30.45	данные отсутствуют	42:04:0000000:374(323)	данные отсутствуют
145	1.1.145	1.1.146	143°44.8`	11.9	данные отсутствуют	42:04:0000000:374(323)	данные отсутствуют
146	1.1.146	1.1.147	129°33.1`	34.49	данные отсутствуют	42:04:0000000:374(323)	данные отсутствуют
147	1.1.147	1.1.148	119°15.8`	59.08	данные отсутствуют	42:04:0000000:374(323)	данные отсутствуют
148	1.1.148	1.1.149	115°8.9`	122.79	данные отсутствуют	42:04:0000000:374(323)	данные отсутствуют
149	1.1.149	1.1.150	124°21.8`	70.64	данные отсутствуют	42:04:0000000:374(323)	данные отсутствуют
150	1.1.150	1.1.151	123°1.4`	25.01	данные отсутствуют	42:04:0000000:374(323)	данные отсутствуют
151	1.1.151	1.1.152	171°36.5`	38.79	данные отсутствуют	42:04:0000000:374(323)	данные отсутствуют
152	1.1.152	1.1.153	135°1.1`	21.36	данные отсутствуют	42:04:0000000:374(323)	данные отсутствуют
153	1.1.153	1.1.154	136°55.4`	39.62	данные отсутствуют	42:04:0000000:374(323)	данные отсутствуют
154	1.1.154	1.1.155	174°7.1`	18.35	данные отсутствуют	42:04:0000000:374(323)	данные отсутствуют
155	1.1.155	1.1.156	219°16.8`	17.88	данные отсутствуют	данные отсутствуют	данные отсутствуют
156	1.1.156	1.1.157	265°54.6`	17.66	данные отсутствуют	данные отсутствуют	данные отсутствуют
157	1.1.157	1.1.158	300°43.2`	50.8	данные отсутствуют	данные отсутствуют	данные отсутствуют
158	1.1.158	1.1.159	311°41.7`	80.1	данные отсутствуют	данные отсутствуют	данные отсутствуют
159	1.1.159	1.1.160	297°30.0`	18.65	данные отсутствуют	данные отсутствуют	данные отсутствуют
160	1.1.160	1.1.161	222°4.4`	22.85	данные отсутствуют	данные отсутствуют	данные отсутствуют
161	1.1.161	1.1.162	207°1.7`	39.83	данные отсутствуют	данные отсутствуют	данные отсутствуют
162	1.1.162	1.1.163	205°9.5`	22.42	данные отсутствуют	данные отсутствуют	данные отсутствуют
163	1.1.163	1.1.164	244°9.6`	20.14	данные отсутствуют	данные отсутствуют	данные отсутствуют
164	1.1.164	1.1.165	277°56.8`	63.51	данные отсутствуют	данные отсутствуют	данные отсутствуют
165	1.1.165	1.1.166	286°57.8`	58.1	данные отсутствуют	данные отсутствуют	данные отсутствуют
166	1.1.166	1.1.167	251°33.1`	12.7	данные отсутствуют	данные отсутствуют	данные отсутствуют
167	1.1.167	1.1.168	169°20.6`	14.44	данные отсутствуют	данные отсутствуют	данные отсутствуют



ДОКУМЕНТ ПОДПИСАН  
ЭЛЕКТРОННОЙ ПОДПИСЬЮ

Сертификат: 83997148184797998005552191040001978443

Владелец: ПУБЛИЧНО-ПРАВОВАЯ КОМПАНИЯ

РОСКАДАСТР

Действителен: с 24.12.2025 по 19.03.2027

полное наименование должности

инициалы, фамилия

## Земельный участок

вид объекта недвижимости

Лист № 7 раздела 3.1

Всего листов раздела 3.1: 28

Всего разделов: 8

Всего листов выписки: 87

26.03.2026г. № КУВИ-001/2026-40123979

Кадастровый номер:

42:04:0000000:1893

1	2	3	4	5	6	7	8
168	1.1.168	1.1.169	129°8.2'	34.89	данные отсутствуют	данные отсутствуют	данные отсутствуют
169	1.1.169	1.1.170	117°56.8'	68.6	данные отсутствуют	42:04:0000000:374(323)	данные отсутствуют
170	1.1.170	1.1.171	105°24.5'	101.61	данные отсутствуют	42:04:0000000:374(323)	данные отсутствуют
171	1.1.171	1.1.172	114°19.6'	50.39	данные отсутствуют	42:04:0000000:374(323)	данные отсутствуют
172	1.1.172	1.1.173	128°57.5'	38.03	данные отсутствуют	42:04:0000000:374(323)	данные отсутствуют
173	1.1.173	1.1.174	129°33.4'	18.78	данные отсутствуют	42:04:0000000:374(323)	данные отсутствуют
174	1.1.174	1.1.175	181°47.6'	20.14	данные отсутствуют	42:04:0000000:374(323)	данные отсутствуют
175	1.1.175	1.1.176	213°38.6'	20.43	данные отсутствуют	данные отсутствуют	данные отсутствуют
176	1.1.176	1.1.177	279°17.8'	27.42	данные отсутствуют	данные отсутствуют	данные отсутствуют
177	1.1.177	1.1.178	294°3.3'	70.97	данные отсутствуют	данные отсутствуют	данные отсутствуют
178	1.1.178	1.1.179	285°39.6'	118.92	данные отсутствуют	данные отсутствуют	данные отсутствуют
179	1.1.179	1.1.180	292°53.2'	60.66	данные отсутствуют	данные отсутствуют	данные отсутствуют
180	1.1.180	1.1.181	279°51.7'	42.27	данные отсутствуют	данные отсутствуют	данные отсутствуют
181	1.1.181	1.1.182	282°24.2'	48	данные отсутствуют	данные отсутствуют	данные отсутствуют
182	1.1.182	1.1.183	276°59.1'	53.12	данные отсутствуют	данные отсутствуют	данные отсутствуют
183	1.1.183	1.1.184	280°49.4'	58.09	данные отсутствуют	данные отсутствуют	данные отсутствуют
184	1.1.184	1.1.185	282°18.2'	35.43	данные отсутствуют	данные отсутствуют	данные отсутствуют
185	1.1.185	1.1.186	255°58.2'	20.75	данные отсутствуют	данные отсутствуют	данные отсутствуют
186	1.1.186	1.1.187	238°19.1'	34.75	данные отсутствуют	данные отсутствуют	данные отсутствуют
187	1.1.187	1.1.188	234°37.9'	47.84	данные отсутствуют	данные отсутствуют	данные отсутствуют
188	1.1.188	1.1.189	235°4.3'	35.02	данные отсутствуют	данные отсутствуют	данные отсутствуют
189	1.1.189	1.1.190	201°44.0'	38.02	данные отсутствуют	данные отсутствуют	данные отсутствуют
190	1.1.190	1.1.191	195°4.2'	33.89	данные отсутствуют	данные отсутствуют	данные отсутствуют
191	1.1.191	1.1.192	166°24.4'	21.36	данные отсутствуют	данные отсутствуют	данные отсутствуют
192	1.1.192	1.1.193	70°35.4'	10.59	данные отсутствуют	данные отсутствуют	данные отсутствуют
193	1.1.193	1.1.194	91°7.6'	32.54	данные отсутствуют	данные отсутствуют	данные отсутствуют
194	1.1.194	1.1.195	125°42.2'	18.95	данные отсутствуют	данные отсутствуют	данные отсутствуют
195	1.1.195	1.1.196	157°49.2'	29.54	данные отсутствуют	данные отсутствуют	данные отсутствуют
196	1.1.196	1.1.197	154°13.1'	28.44	данные отсутствуют	данные отсутствуют	данные отсутствуют



ДОКУМЕНТ ПОДПИСАН  
ЭЛЕКТРОННОЙ ПОДПИСЬЮ

Сертификат: 83997148184797998005552191040001978443

Владелец: ПУБЛИЧНО-ПРАВОВАЯ КОМПАНИЯ

РОСКАДАСТР

Действителен: с 24.12.2025 по 19.03.2027

полное наименование должности

инициалы, фамилия

## Земельный участок

вид объекта недвижимости

Лист № 8 раздела 3.1

Всего листов раздела 3.1: 28

Всего разделов: 8

Всего листов выписки: 87

26.03.2026г. № КУВИ-001/2026-40123979

Кадастровый номер:

42:04:0000000:1893

1	2	3	4	5	6	7	8
197	1.1.197	1.1.198	125°29.8`	22.7	данные отсутствуют	данные отсутствуют	данные отсутствуют
198	1.1.198	1.1.199	110°0.6`	53.71	данные отсутствуют	данные отсутствуют	данные отсутствуют
199	1.1.199	1.1.200	109°53.8`	32.5	данные отсутствуют	данные отсутствуют	данные отсутствуют
200	1.1.200	1.1.201	107°57.4`	94.06	данные отсутствуют	данные отсутствуют	данные отсутствуют
201	1.1.201	1.1.202	110°55.1`	25.18	данные отсутствуют	42:04:0000000:374(323)	данные отсутствуют
202	1.1.202	1.1.203	106°14.2`	94.17	данные отсутствуют	42:04:0000000:374(323)	данные отсутствуют
203	1.1.203	1.1.204	112°47.9`	67.72	данные отсутствуют	42:04:0000000:374(323)	данные отсутствуют
204	1.1.204	1.1.205	107°11.1`	16.82	данные отсутствуют	42:04:0000000:374(323)	данные отсутствуют
205	1.1.205	1.1.206	109°56.3`	54.34	данные отсутствуют	данные отсутствуют	данные отсутствуют
206	1.1.206	1.1.207	105°41.3`	125.43	данные отсутствуют	данные отсутствуют	данные отсутствуют
207	1.1.207	1.1.208	106°50.0`	154.31	данные отсутствуют	данные отсутствуют	данные отсутствуют
208	1.1.208	1.1.209	111°28.5`	79.84	данные отсутствуют	данные отсутствуют	данные отсутствуют
209	1.1.209	1.1.210	114°34.8`	128.33	данные отсутствуют	данные отсутствуют	данные отсутствуют
210	1.1.210	1.1.211	114°17.8`	45.18	данные отсутствуют	данные отсутствуют	данные отсутствуют
211	1.1.211	1.1.212	120°15.8`	36.61	данные отсутствуют	данные отсутствуют	данные отсутствуют
212	1.1.212	1.1.213	141°24.8`	45.82	данные отсутствуют	данные отсутствуют	данные отсутствуют
213	1.1.213	1.1.214	153°25.7`	36.46	данные отсутствуют	данные отсутствуют	данные отсутствуют
214	1.1.214	1.1.215	163°54.1`	34.04	данные отсутствуют	данные отсутствуют	данные отсутствуют
215	1.1.215	1.1.216	206°35.1`	12.65	данные отсутствуют	данные отсутствуют	данные отсутствуют
216	1.1.216	1.1.217	258°58.7`	19.88	данные отсутствуют	данные отсутствуют	данные отсутствуют
217	1.1.217	1.1.218	294°8.1`	46.2	данные отсутствуют	данные отсутствуют	данные отсутствуют
218	1.1.218	1.1.219	292°41.0`	91.38	данные отсутствуют	данные отсутствуют	данные отсутствуют
219	1.1.219	1.1.220	292°49.6`	99.13	данные отсутствуют	данные отсутствуют	данные отсутствуют
220	1.1.220	1.1.221	288°37.4`	95.75	данные отсутствуют	данные отсутствуют	данные отсутствуют
221	1.1.221	1.1.222	287°57.1`	94.22	данные отсутствуют	данные отсутствуют	данные отсутствуют
222	1.1.222	1.1.223	287°45.5`	130.03	данные отсутствуют	данные отсутствуют	данные отсутствуют
223	1.1.223	1.1.224	290°37.7`	61.36	данные отсутствуют	данные отсутствуют	данные отсутствуют
224	1.1.224	1.1.225	287°29.9`	90.67	данные отсутствуют	данные отсутствуют	данные отсутствуют
225	1.1.225	1.1.226	292°12.7`	40.42	данные отсутствуют	данные отсутствуют	данные отсутствуют



ДОКУМЕНТ ПОДПИСАН  
ЭЛЕКТРОННОЙ ПОДПИСЬЮ

Сертификат: 83997148184797998005552191040001978443

Владелец: ПУБЛИЧНО-ПРАВОВАЯ КОМПАНИЯ

РОСКАДАСТР

Действителен: с 24.12.2025 по 19.03.2027

полное наименование должности

инициалы, фамилия

## Земельный участок

вид объекта недвижимости

Лист № 9 раздела 3.1

Всего листов раздела 3.1: 28

Всего разделов: 8

Всего листов выписки: 87

26.03.2026г. № КУВИ-001/2026-40123979

Кадастровый номер:

42:04:0000000:1893

1	2	3	4	5	6	7	8
226	1.1.226	1.1.227	275°2.9'	20	данные отсутствуют	данные отсутствуют	данные отсутствуют
227	1.1.227	1.1.228	249°27.8'	20.52	данные отсутствуют	данные отсутствуют	данные отсутствуют
228	1.1.228	1.1.229	246°16.0'	31.6	данные отсутствуют	данные отсутствуют	данные отсутствуют
229	1.1.229	1.1.230	248°10.3'	40.67	данные отсутствуют	данные отсутствуют	данные отсутствуют
230	1.1.230	1.1.231	257°24.2'	54.8	данные отсутствуют	данные отсутствуют	данные отсутствуют
231	1.1.231	1.1.232	265°51.2'	56.42	данные отсутствуют	данные отсутствуют	данные отсутствуют
232	1.1.232	1.1.233	263°45.4'	43.13	данные отсутствуют	данные отсутствуют	данные отсутствуют
233	1.1.233	1.1.234	258°21.7'	40.75	данные отсутствуют	42:04:0000000:374(452)	данные отсутствуют
234	1.1.234	1.1.235	240°14.8'	35.38	данные отсутствуют	42:04:0000000:374(452)	данные отсутствуют
235	1.1.235	1.1.236	239°39.6'	24.59	данные отсутствуют	42:04:0000000:374(452)	данные отсутствуют
236	1.1.236	1.1.237	274°47.5'	19.87	данные отсутствуют	42:04:0000000:374(452)	данные отсутствуют
237	1.1.237	1.1.238	191°42.7'	15.42	данные отсутствуют	42:04:0000000:374(452)	данные отсутствуют
238	1.1.238	1.1.239	234°39.4'	18.25	данные отсутствуют	42:04:0000000:374(452)	данные отсутствуют
239	1.1.239	1.1.240	234°19.2'	19.65	данные отсутствуют	42:04:0000000:374(452)	данные отсутствуют
240	1.1.240	1.1.241	256°59.4'	16.79	данные отсутствуют	42:04:0000000:374(452)	данные отсутствуют
241	1.1.241	1.1.242	270°0.0'	17.62	данные отсутствуют	42:04:0000000:374(452)	данные отсутствуют
242	1.1.242	1.1.243	207°34.7'	14.41	данные отсутствуют	42:04:0000000:374(452)	данные отсутствуют
243	1.1.243	1.1.244	180°58.4'	21.18	данные отсутствуют	42:04:0000000:374(452)	данные отсутствуют
244	1.1.244	1.1.245	153°7.1'	16.96	данные отсутствуют	42:04:0000000:374(452)	данные отсутствуют
245	1.1.245	1.1.246	117°49.7'	37.7	данные отсутствуют	42:04:0000000:374(452)	данные отсутствуют
246	1.1.246	1.1.247	108°27.3'	53.73	данные отсутствуют	42:04:0000000:374(452)	данные отсутствуют
247	1.1.247	1.1.248	129°40.7'	38.42	данные отсутствуют	42:04:0000000:374(452)	данные отсутствуют
248	1.1.248	1.1.249	130°12.3'	69.2	данные отсутствуют	42:04:0000000:374(452)	данные отсутствуют
249	1.1.249	1.1.250	126°5.5'	45.94	данные отсутствуют	42:04:0000000:374(452)	данные отсутствуют
250	1.1.250	1.1.251	114°26.8'	51.3	данные отсутствуют	42:04:0000000:374(452)	данные отсутствуют
251	1.1.251	1.1.252	146°51.2'	20.48	данные отсутствуют	42:04:0000000:374(452)	данные отсутствуют
252	1.1.252	1.1.253	189°8.6'	35.68	данные отсутствуют	данные отсутствуют	данные отсутствуют
253	1.1.253	1.1.254	200°23.0'	43.81	данные отсутствуют	данные отсутствуют	данные отсутствуют
254	1.1.254	1.1.255	206°22.3'	40.84	данные отсутствуют	данные отсутствуют	данные отсутствуют



ДОКУМЕНТ ПОДПИСАН  
ЭЛЕКТРОННОЙ ПОДПИСЬЮ

Сертификат: 83997148184797998005552191040001978443

Владелец: ПУБЛИЧНО-ПРАВОВАЯ КОМПАНИЯ

РОСКАДАСТР

Действителен: с 24.12.2025 по 19.03.2027

полное наименование должности

инициалы, фамилия

## Земельный участок

вид объекта недвижимости

Лист № 10 раздела 3.1

Всего листов раздела 3.1: 28

Всего разделов: 8

Всего листов выписки: 87

26.03.2026г. № КУВИ-001/2026-40123979

Кадастровый номер:

42:04:0000000:1893

1	2	3	4	5	6	7	8
255	1.1.255	1.1.256	235°50.5'	19.7	данные отсутствуют	42:04:0000000:374(35)	данные отсутствуют
256	1.1.256	1.1.257	182°0.4'	18.27	данные отсутствуют	42:04:0000000:374(35)	данные отсутствуют
257	1.1.257	1.1.258	133°45.7'	20.92	данные отсутствуют	42:04:0000000:374(35)	данные отсутствуют
258	1.1.258	1.1.259	9°44.2'	22.35	данные отсутствуют	42:04:0000000:374(35)	данные отсутствуют
259	1.1.259	1.1.260	48°20.6'	15.15	данные отсутствуют	42:04:0000000:374(35)	данные отсутствуют
260	1.1.260	1.1.261	144°46.1'	13.09	данные отсутствуют	42:04:0000000:374(35)	данные отсутствуют
261	1.1.261	1.1.262	199°8.6'	15.34	данные отсутствуют	42:04:0000000:374(35)	данные отсутствуют
262	1.1.262	1.1.263	174°35.6'	13.27	данные отсутствуют	42:04:0000000:374(35)	данные отсутствуют
263	1.1.263	1.1.264	131°14.9'	18.37	данные отсутствуют	42:04:0000000:374(35)	данные отсутствуют
264	1.1.264	1.1.265	60°20.0'	43.13	данные отсутствуют	42:04:0000000:374(35)	данные отсутствуют
265	1.1.265	1.1.266	156°24.4'	14.07	данные отсутствуют	42:04:0000000:374(35)	данные отсутствуют
266	1.1.266	1.1.267	198°59.5'	12.35	данные отсутствуют	42:04:0000000:374(35)	данные отсутствуют
267	1.1.267	1.1.268	160°43.6'	17.09	данные отсутствуют	42:04:0000000:374(35)	данные отсутствуют
268	1.1.268	1.1.269	97°0.1'	46.27	данные отсутствуют	42:04:0000000:374(35)	данные отсутствуют
269	1.1.269	1.1.270	73°10.6'	18.1	данные отсутствуют	42:04:0000000:374(35)	данные отсутствуют
270	1.1.270	1.1.271	25°40.5'	12.09	данные отсутствуют	42:04:0000000:374(35)	данные отсутствуют
271	1.1.271	1.1.272	343°15.7'	12.6	данные отсутствуют	42:04:0000000:374(35)	данные отсутствуют
272	1.1.272	1.1.273	351°35.0'	11	данные отсутствуют	42:04:0000000:374(35)	данные отсутствуют
273	1.1.273	1.1.274	81°12.8'	5.3	данные отсутствуют	42:04:0000000:374(35)	данные отсутствуют
274	1.1.274	1.1.275	160°13.9'	11.83	данные отсутствуют	42:04:0000000:374(35)	данные отсутствуют
275	1.1.275	1.1.276	85°49.4'	8.92	данные отсутствуют	42:04:0000000:374(35)	данные отсутствуют
276	1.1.276	1.1.277	139°39.2'	31.73	данные отсутствуют	42:04:0000000:374(35)	данные отсутствуют
277	1.1.277	1.1.278	166°54.3'	35.58	данные отсутствуют	42:04:0000000:374(35)	данные отсутствуют
278	1.1.278	1.1.279	138°37.8'	22.56	данные отсутствуют	42:04:0000000:374(35)	данные отсутствуют
279	1.1.279	1.1.280	150°26.6'	13.89	данные отсутствуют	42:04:0000000:374(35)	данные отсутствуют
280	1.1.280	1.1.281	183°33.8'	21.88	данные отсутствуют	42:04:0000000:374(35)	данные отсутствуют
281	1.1.281	1.1.282	116°32.2'	27.24	данные отсутствуют	42:04:0000000:374(35)	данные отсутствуют
282	1.1.282	1.1.283	106°48.5'	39.87	данные отсутствуют	42:04:0000000:374(35)	данные отсутствуют
283	1.1.283	1.1.284	57°1.3'	20.74	данные отсутствуют	42:04:0000000:374(35)	данные отсутствуют



ДОКУМЕНТ ПОДПИСАН  
ЭЛЕКТРОННОЙ ПОДПИСЬЮ

Сертификат: 83997148184797998005552191040001978443

Владелец: ПУБЛИЧНО-ПРАВОВАЯ КОМПАНИЯ

РОСКАДАСТР

Действителен: с 24.12.2025 по 19.03.2027

полное наименование должности

инициалы, фамилия

Земельный участок  
вид объекта недвижимости

Лист № 11 раздела 3.1

Всего листов раздела 3.1: 28

Всего разделов: 8

Всего листов выписки: 87

26.03.2026г. № КУВИ-001/2026-40123979

Кадастровый номер:

42:04:0000000:1893

1	2	3	4	5	6	7	8
284	1.1.284	1.1.285	0°47.4'	29.02	данные отсутствуют	42:04:0000000:374(35)	данные отсутствуют
285	1.1.285	1.1.286	4°45.7'	19.4	данные отсутствуют	42:04:0000000:374(35)	данные отсутствуют
286	1.1.286	1.1.287	51°40.8'	19.51	данные отсутствуют	42:04:0000000:374(35)	данные отсутствуют
287	1.1.287	1.1.288	105°9.2'	54.4	данные отсутствуют	42:04:0000000:374(35)	данные отсутствуют
288	1.1.288	1.1.289	109°31.1'	50.31	данные отсутствуют	42:04:0000000:374(35)	данные отсутствуют
289	1.1.289	1.1.290	59°56.6'	27.17	данные отсутствуют	42:04:0000000:374(35)	данные отсутствуют
290	1.1.290	1.1.291	66°9.8'	41.05	данные отсутствуют	42:04:0000000:374(35)	данные отсутствуют
291	1.1.291	1.1.292	108°54.8'	22.34	данные отсутствуют	42:04:0000000:374(35)	данные отсутствуют
292	1.1.292	1.1.293	70°48.2'	18.34	данные отсутствуют	42:04:0000000:374(35)	данные отсутствуют
293	1.1.293	1.1.294	99°32.6'	36.37	данные отсутствуют	42:04:0000000:374(35)	данные отсутствуют
294	1.1.294	1.1.295	121°55.0'	28.96	данные отсутствуют	42:04:0000000:374(35)	данные отсутствуют
295	1.1.295	1.1.296	79°56.0'	18.42	данные отсутствуют	42:04:0000000:374(35)	данные отсутствуют
296	1.1.296	1.1.297	34°34.5'	14.19	данные отсутствуют	42:04:0000000:374(35)	данные отсутствуют
297	1.1.297	1.1.298	8°11.0'	52.13	данные отсутствуют	42:04:0000000:374(35)	данные отсутствуют
298	1.1.298	1.1.299	16°11.5'	39.84	данные отсутствуют	42:04:0000000:374(35)	данные отсутствуют
299	1.1.299	1.1.300	39°48.0'	24.26	данные отсутствуют	42:04:0000000:374(35)	данные отсутствуют
300	1.1.300	1.1.301	86°41.9'	23.1	данные отсутствуют	42:04:0000000:374(35)	данные отсутствуют
301	1.1.301	1.1.302	122°7.7'	36.95	данные отсутствуют	данные отсутствуют	данные отсутствуют
302	1.1.302	1.1.303	150°34.1'	6.8	данные отсутствуют	данные отсутствуют	данные отсутствуют
303	1.1.303	1.1.304	150°25.8'	16.29	данные отсутствуют	42:04:0213002:131	данные отсутствуют
304	1.1.304	1.1.305	184°40.1'	65.11	данные отсутствуют	42:04:0213002:131	данные отсутствуют
305	1.1.305	1.1.306	143°1.9'	32.34	данные отсутствуют	42:04:0213002:131	данные отсутствуют
306	1.1.306	1.1.307	118°48.0'	32.11	данные отсутствуют	42:04:0213002:131	данные отсутствуют
307	1.1.307	1.1.308	136°20.9'	15.62	данные отсутствуют	42:04:0213002:131	данные отсутствуют
308	1.1.308	1.1.309	226°40.9'	448.1	данные отсутствуют	42:04:0213002:316(1)	адрес отсутствует
309	1.1.309	1.1.310	289°56.0'	60.1	данные отсутствуют	42:04:0213002:124	данные отсутствуют
310	1.1.310	1.1.311	321°31.3'	63.19	данные отсутствуют	42:04:0213002:124	данные отсутствуют
311	1.1.311	1.1.312	298°42.1'	26.03	данные отсутствуют	42:04:0213002:124, 42:04:0000000:374(401)	данные отсутствуют
312	1.1.312	1.1.313	289°16.9'	68.53	данные отсутствуют	42:04:0213002:124	данные отсутствуют



ДОКУМЕНТ ПОДПИСАН  
ЭЛЕКТРОННОЙ ПОДПИСЬЮ

Сертификат: 83997148184797998005552191040001978443  
Владелец: ПУБЛИЧНО-ПРАВОВАЯ КОМПАНИЯ  
РОСКАДАСТР  
Действителен: с 24.12.2025 по 19.03.2027

полное наименование должности

инициалы, фамилия

Земельный участок			
вид объекта недвижимости			
Лист № 12 раздела 3.1	Всего листов раздела 3.1: 28	Всего разделов: 8	Всего листов выписки: 87

26.03.2026г. № КУВИ-001/2026-40123979

Кадастровый номер: 42:04:0000000:1893

1	2	3	4	5	6	7	8
313	1.1.313	1.1.314	284°45.0'	68.54	данные отсутствуют	42:04:0213002:124	данные отсутствуют
314	1.1.314	1.1.315	284°16.3'	35.37	данные отсутствуют	42:04:0213002:124	данные отсутствуют
315	1.1.315	1.1.316	287°16.4'	94.43	данные отсутствуют	42:04:0213002:124	данные отсутствуют
316	1.1.316	1.1.317	289°48.7'	74.03	данные отсутствуют	42:04:0213002:124	данные отсутствуют
317	1.1.317	1.1.318	287°7.7'	204.12	данные отсутствуют	42:04:0213002:124	данные отсутствуют
318	1.1.318	1.1.319	262°54.5'	123.45	данные отсутствуют	42:04:0213002:124	данные отсутствуют
319	1.1.319	1.1.320	146°49.6'	45.47	данные отсутствуют	42:04:0213002:124	данные отсутствуют
320	1.1.320	1.1.321	141°10.7'	53.81	данные отсутствуют	42:04:0213002:124	данные отсутствуют
321	1.1.321	1.1.322	136°44.6'	55.79	данные отсутствуют	42:04:0213002:124	данные отсутствуют
322	1.1.322	1.1.323	144°1.8'	32.48	данные отсутствуют	42:04:0213002:124	данные отсутствуют
323	1.1.323	1.1.324	178°43.1'	14.76	данные отсутствуют	42:04:0213002:124	данные отсутствуют
324	1.1.324	1.1.325	187°32.4'	18.82	данные отсутствуют	42:04:0000000:374(401)	данные отсутствуют
325	1.1.325	1.1.326	132°24.5'	19.08	данные отсутствуют	42:04:0000000:374(401)	данные отсутствуют
326	1.1.326	1.1.327	110°10.7'	55.63	данные отсутствуют	42:04:0000000:374(401)	данные отсутствуют
327	1.1.327	1.1.328	96°52.2'	47.9	данные отсутствуют	42:04:0000000:374(401)	данные отсутствуют
328	1.1.328	1.1.329	81°26.3'	9.4	данные отсутствуют	42:04:0000000:374(401)	данные отсутствуют
329	1.1.329	1.1.330	99°1.3'	39.79	данные отсутствуют	42:04:0213002:175	данные отсутствуют
330	1.1.330	1.1.331	106°22.3'	16.78	данные отсутствуют	42:04:0213002:175	данные отсутствуют
331	1.1.331	1.1.332	118°39.8'	34.92	данные отсутствуют	42:04:0213002:175	данные отсутствуют
332	1.1.332	1.1.333	117°32.6'	35.88	данные отсутствуют	42:04:0213002:175	данные отсутствуют
333	1.1.333	1.1.334	120°47.0'	20.67	данные отсутствуют	42:04:0213002:175	данные отсутствуют
334	1.1.333	1.1.333			данные отсутствуют	42:04:0000000:374(401)	данные отсутствуют
335	1.1.334	1.1.335	147°48.6'	8.9	данные отсутствуют	42:04:0213002:175	данные отсутствуют
336	1.1.335	1.1.336	178°42.9'	8.47	данные отсутствуют	42:04:0213002:175	данные отсутствуют
337	1.1.336	1.1.337	192°20.6'	32.28	данные отсутствуют	42:04:0213002:175	данные отсутствуют
338	1.1.337	1.1.338	191°3.5'	52.66	данные отсутствуют	42:04:0213002:175	данные отсутствуют
339	1.1.338	1.1.339	205°35.8'	44.7	данные отсутствуют	42:04:0213002:175	данные отсутствуют
340	1.1.339	1.1.340	219°22.7'	35.87	данные отсутствуют	42:04:0000000:374(401)	данные отсутствуют
341	1.1.340	1.1.341	196°24.6'	24.88	данные отсутствуют	42:04:0000000:374(401)	данные отсутствуют



ДОКУМЕНТ ПОДПИСАН  
ЭЛЕКТРОННОЙ ПОДПИСЬЮ

Сертификат: 83997148184797998005552191040001978443

Владелец: ПУБЛИЧНО-ПРАВОВАЯ КОМПАНИЯ

РОСКАДАСТР

Действителен: с 24.12.2025 по 19.03.2027

полное наименование должности

инициалы, фамилия

Земельный участок			
вид объекта недвижимости			

Лист № 13 раздела 3.1	Всего листов раздела 3.1: 28	Всего разделов: 8	Всего листов выписки: 87
-----------------------	------------------------------	-------------------	--------------------------

26.03.2026г. № КУВИ-001/2026-40123979

Кадастровый номер:	42:04:0000000:1893
--------------------	--------------------

1	2	3	4	5	6	7	8
342	1.1.341	1.1.342	162°49.6'	14.09	данные отсутствуют	42:04:0000000:374(401)	данные отсутствуют
343	1.1.342	1.1.343	107°13.5'	21.27	данные отсутствуют	42:04:0000000:374(401)	данные отсутствуют
344	1.1.343	1.1.344	72°52.6'	29.72	данные отсутствуют	42:04:0000000:374(401)	данные отсутствуют
345	1.1.344	1.1.345	88°44.1'	16.3	данные отсутствуют	42:04:0000000:374(401)	данные отсутствуют
346	1.1.345	1.1.346	98°33.7'	12.96	данные отсутствуют	42:04:0213002:116	данные отсутствуют
347	1.1.346	1.1.347	122°41.8'	19.68	данные отсутствуют	42:04:0213002:116	данные отсутствуют
348	1.1.347	1.1.348	172°39.8'	15.82	данные отсутствуют	42:04:0213002:116	данные отсутствуют
349	1.1.348	1.1.349	181°58.6'	35.96	данные отсутствуют	42:04:0213002:116	данные отсутствуют
350	1.1.349	1.1.350	170°52.3'	19.73	данные отсутствуют	42:04:0213002:116	данные отсутствуют
351	1.1.350	1.1.351	176°25.8'	27.3	данные отсутствуют	42:04:0000000:374(401)	данные отсутствуют
352	1.1.351	1.1.352	188°9.8'	24.08	данные отсутствуют	данные отсутствуют	данные отсутствуют
353	1.1.352	1.1.353	195°46.7'	15.56	данные отсутствуют	данные отсутствуют	данные отсутствуют
354	1.1.353	1.1.354	184°36.7'	15.55	данные отсутствуют	данные отсутствуют	данные отсутствуют
355	1.1.354	1.1.355	152°36.2'	8.32	данные отсутствуют	данные отсутствуют	данные отсутствуют
356	1.1.355	1.1.356	281°55.9'	183.9	данные отсутствуют	42:04:0213002:257(1)	адрес отсутствует
357	1.1.356	1.1.357	283°20.5'	221.61	данные отсутствуют	42:04:0213002:257(1)	адрес отсутствует
358	1.1.357	1.1.358	288°58.9'	164.52	данные отсутствуют	42:04:0213002:257(1)	адрес отсутствует
359	1.1.358	1.1.359	11°53.2'	104.13	данные отсутствуют	данные отсутствуют	данные отсутствуют
360	1.1.359	1.1.360	18°36.6'	56.81	данные отсутствуют	данные отсутствуют	данные отсутствуют
361	1.1.360	1.1.361	15°46.0'	97.27	данные отсутствуют	данные отсутствуют	данные отсутствуют
362	1.1.361	1.1.362	10°23.4'	54.62	данные отсутствуют	данные отсутствуют	данные отсутствуют
363	1.1.362	1.1.363	1°58.9'	65.1	данные отсутствуют	данные отсутствуют	данные отсутствуют
364	1.1.363	1.1.364	1°49.5'	58.09	данные отсутствуют	данные отсутствуют	данные отсутствуют
365	1.1.364	1.1.365	14°58.6'	56.77	данные отсутствуют	данные отсутствуют	данные отсутствуют
366	1.1.365	1.1.366	17°14.4'	104.93	данные отсутствуют	данные отсутствуют	данные отсутствуют
367	1.1.366	1.1.367	9°8.9'	255.21	данные отсутствуют	данные отсутствуют	данные отсутствуют
368	1.1.367	1.1.368	11°19.1'	115.26	данные отсутствуют	данные отсутствуют	данные отсутствуют
369	1.1.368	1.1.369	9°24.2'	42.23	данные отсутствуют	данные отсутствуют	данные отсутствуют
370	1.1.369	1.1.370	6°13.0'	131.13	данные отсутствуют	данные отсутствуют	данные отсутствуют



ДОКУМЕНТ ПОДПИСАН  
ЭЛЕКТРОННОЙ ПОДПИСЬЮ

Сертификат: 83997148184797998005552191040001978443  
Владелец: ПУБЛИЧНО-ПРАВОВАЯ КОМПАНИЯ  
РОСКАДАСТР  
Действителен: с 24.12.2025 по 19.03.2027

полное наименование должности

инициалы, фамилия

Земельный участок
вид объекта недвижимости

Лист № 14 раздела 3.1	Всего листов раздела 3.1: 28	Всего разделов: 8	Всего листов выписки: 87
-----------------------	------------------------------	-------------------	--------------------------

26.03.2026г. № КУВИ-001/2026-40123979

Кадастровый номер:	42:04:0000000:1893
--------------------	--------------------

1	2	3	4	5	6	7	8
371	1.1.370	1.1.371	5°52.0`	135.04	данные отсутствуют	данные отсутствуют	данные отсутствуют
372	1.1.371	1.1.372	4°6.6`	136.6	данные отсутствуют	данные отсутствуют	данные отсутствуют
373	1.1.372	1.1.373	2°36.2`	203.04	данные отсутствуют	данные отсутствуют	данные отсутствуют
374	1.1.373	1.1.374	33°17.8`	74.6	данные отсутствуют	данные отсутствуют	данные отсутствуют
375	1.1.374	1.1.1	31°15.7`	167.22	данные отсутствуют	данные отсутствуют	данные отсутствуют
376	1.2.375	1.2.376	232°5.8`	14.31	данные отсутствуют	данные отсутствуют	данные отсутствуют
377	1.2.376	1.2.377	210°22.4`	17.5	данные отсутствуют	данные отсутствуют	данные отсутствуют
378	1.2.377	1.2.378	151°5.2`	20.85	данные отсутствуют	данные отсутствуют	данные отсутствуют
379	1.2.378	1.2.379	114°33.1`	31.82	данные отсутствуют	данные отсутствуют	данные отсутствуют
380	1.2.379	1.2.380	106°5.9`	29.47	данные отсутствуют	данные отсутствуют	данные отсутствуют
381	1.2.380	1.2.381	65°47.6`	13.8	данные отсутствуют	данные отсутствуют	данные отсутствуют
382	1.2.381	1.2.382	349°21.6`	10.24	данные отсутствуют	данные отсутствуют	данные отсутствуют
383	1.2.382	1.2.383	3°34.8`	20.18	данные отсутствуют	данные отсутствуют	данные отсутствуют
384	1.2.383	1.2.384	321°20.9`	12.09	данные отсутствуют	данные отсутствуют	данные отсутствуют
385	1.2.384	1.2.385	312°23.6`	19.59	данные отсутствуют	данные отсутствуют	данные отсутствуют
386	1.2.385	1.2.386	286°20.9`	22.31	данные отсутствуют	данные отсутствуют	данные отсутствуют
387	1.2.386	1.2.375	265°25.0`	15.77	данные отсутствуют	данные отсутствуют	данные отсутствуют
388	2.1.1	2.1.2	31°18.0`	234.85	данные отсутствуют	42:04:0213002:257(1)	адрес отсутствует
389	2.1.2	2.1.3	109°1.0`	163.18	данные отсутствуют	42:04:0213002:257(1)	адрес отсутствует
390	2.1.3	2.1.4	103°38.3`	223.77	данные отсутствуют	42:04:0213002:257(1)	адрес отсутствует
391	2.1.4	2.1.5	101°33.6`	187.73	данные отсутствуют	42:04:0213002:257(1)	адрес отсутствует
392	2.1.5	2.1.6	98°52.7`	163.99	данные отсутствуют	42:04:0213002:257(1)	адрес отсутствует
393	2.1.6	2.1.7	101°8.2`	117.63	данные отсутствуют	42:04:0213002:257(1)	адрес отсутствует
394	2.1.7	2.1.8	224°31.4`	8.5	данные отсутствуют	42:04:0213002:128, 42:04:0213002:257(1), 42:04:0213002:258(1)	данные отсутствуют; адрес отсутствует
395	2.1.8	2.1.9	184°25.0`	22.21	данные отсутствуют	42:04:0213002:128	данные отсутствуют
396	2.1.9	2.1.10	181°38.5`	19.89	данные отсутствуют	42:04:0213002:128	данные отсутствуют
397	2.1.10	2.1.11	182°59.9`	21.6	данные отсутствуют	42:04:0000000:374(459)	данные отсутствуют
398	2.1.11	2.1.12	170°12.2`	14.63	данные отсутствуют	42:04:0000000:374(459)	данные отсутствуют



ДОКУМЕНТ ПОДПИСАН  
ЭЛЕКТРОННОЙ ПОДПИСЬЮ

Сертификат: 83997148184797998005552191040001978443  
Владелец: ПУБЛИЧНО-ПРАВОВАЯ КОМПАНИЯ  
РОСКАДАСТР  
Действителен: с 24.12.2025 по 19.03.2027

полное наименование должности

инициалы, фамилия

## Земельный участок

вид объекта недвижимости

Лист № 15 раздела 3.1

Всего листов раздела 3.1: 28

Всего разделов: 8

Всего листов выписки: 87

26.03.2026г. № КУВИ-001/2026-40123979

Кадастровый номер:

42:04:0000000:1893

1	2	3	4	5	6	7	8
399	2.1.12	2.1.13	134°6.2'	25.78	данные отсутствуют	42:04:0000000:374(459)	данные отсутствуют
400	2.1.13	2.1.14	121°48.7'	52.78	данные отсутствуют	42:04:0000000:374(459)	данные отсутствуют
401	2.1.14	2.1.15	138°14.6'	20.24	данные отсутствуют	42:04:0000000:374(459)	данные отсутствуют
402	2.1.15	2.1.16	107°43.4'	27	данные отсутствуют	42:04:0000000:374(459)	данные отсутствуют
403	2.1.16	2.1.17	110°35.9'	28.57	данные отсутствуют	42:04:0000000:374(459)	данные отсутствуют
404	2.1.17	2.1.18	189°34.3'	24.96	данные отсутствуют	42:04:0213002:127	данные отсутствуют
405	2.1.18	2.1.19	212°24.9'	19.7	данные отсутствуют	42:04:0213002:127	данные отсутствуют
406	2.1.19	2.1.20	214°30.7'	24.98	данные отсутствуют	42:04:0213002:127	данные отсутствуют
407	2.1.20	2.1.21	215°21.7'	45.91	данные отсутствуют	42:04:0213002:127	данные отсутствуют
408	2.1.21	2.1.22	213°25.7'	33.91	данные отсутствуют	42:04:0213002:127	данные отсутствуют
409	2.1.22	2.1.23	220°44.1'	21.39	данные отсутствуют	42:04:0213002:127	данные отсутствуют
410	2.1.23	2.1.24	282°13.4'	21.02	данные отсутствуют	42:04:0213002:127	данные отсутствуют
411	2.1.24	2.1.25	257°7.4'	18.58	данные отсутствуют	42:04:0213002:127	данные отсутствуют
412	2.1.25	2.1.26	275°42.1'	30.9	данные отсутствуют	42:04:0213002:127	данные отсутствуют
413	2.1.26	2.1.27	277°36.8'	63.62	данные отсутствуют	42:04:0213002:127	данные отсутствуют
414	2.1.27	2.1.28	271°8.2'	40.82	данные отсутствуют	42:04:0213002:127	данные отсутствуют
415	2.1.28	2.1.29	246°12.5'	14.6	данные отсутствуют	42:04:0213002:127	данные отсутствуют
416	2.1.29	2.1.30	221°10.1'	25.72	данные отсутствуют	42:04:0213002:127	данные отсутствуют
417	2.1.30	2.1.31	202°28.3'	18.6	данные отсутствуют	42:04:0213002:127	данные отсутствуют
418	2.1.31	2.1.32	205°56.6'	22.7	данные отсутствуют	42:04:0213002:127	данные отсутствуют
419	2.1.32	2.1.33	268°44.1'	48.02	данные отсутствуют	42:04:0000000:374(458)	данные отсутствуют
420	2.1.33	2.1.34	284°35.9'	44.67	данные отсутствуют	42:04:0213002:138	данные отсутствуют
421	2.1.34	2.1.35	279°47.9'	42.43	данные отсутствуют	42:04:0213002:138	данные отсутствуют
422	2.1.35	2.1.36	274°33.4'	48.47	данные отсутствуют	42:04:0213002:138	данные отсутствуют
423	2.1.36	2.1.37	280°18.1'	25.39	данные отсутствуют	42:04:0000000:374(458)	данные отсутствуют
424	2.1.37	2.1.38	267°1.5'	14.45	данные отсутствуют	42:04:0000000:374(458)	данные отсутствуют
425	2.1.38	2.1.39	271°15.0'	27.06	данные отсутствуют	42:04:0213002:135	данные отсутствуют
426	2.1.39	2.1.40	274°50.5'	39.81	данные отсутствуют	42:04:0213002:135	данные отсутствуют
427	2.1.40	2.1.41	289°33.7'	31.03	данные отсутствуют	42:04:0213002:135	данные отсутствуют



ДОКУМЕНТ ПОДПИСАН  
ЭЛЕКТРОННОЙ ПОДПИСЬЮ

Сертификат: 83997148184797998005552191040001978443

Владелец: ПУБЛИЧНО-ПРАВОВАЯ КОМПАНИЯ

РОСКАДАСТР

Действителен: с 24.12.2025 по 19.03.2027

полное наименование должности

инициалы, фамилия

## Земельный участок

вид объекта недвижимости

Лист № 16 раздела 3.1

Всего листов раздела 3.1: 28

Всего разделов: 8

Всего листов выписки: 87

26.03.2026г. № КУВИ-001/2026-40123979

Кадастровый номер:

42:04:0000000:1893

1	2	3	4	5	6	7	8
428	2.1.41	2.1.42	291°46.7`	23.8	данные отсутствуют	42:04:0213002:135	данные отсутствуют
429	2.1.42	2.1.43	303°15.8`	24.54	данные отсутствуют	42:04:0213002:135	данные отсутствуют
430	2.1.43	2.1.44	311°29.3`	30.7	данные отсутствуют	42:04:0213002:135	данные отсутствуют
431	2.1.44	2.1.45	310°36.5`	15.7	данные отсутствуют	42:04:0213002:135	данные отсутствуют
432	2.1.45	2.1.46	312°56.8`	16.78	данные отсутствуют	42:04:0213002:135	данные отсутствуют
433	2.1.46	2.1.47	300°48.7`	23.8	данные отсутствуют	42:04:0000000:374(458)	данные отсутствуют
434	2.1.47	2.1.48	311°17.7`	31.73	данные отсутствуют	42:04:0000000:374(458)	данные отсутствуют
435	2.1.48	2.1.49	300°35.3`	16.19	данные отсутствуют	42:04:0213002:119	данные отсутствуют
436	2.1.49	2.1.50	299°58.8`	12.99	данные отсутствуют	42:04:0213002:119	данные отсутствуют
437	2.1.50	2.1.51	297°13.3`	32	данные отсутствуют	42:04:0213002:119	данные отсутствуют
438	2.1.51	2.1.52	273°37.3`	19.95	данные отсутствуют	42:04:0213002:119	данные отсутствуют
439	2.1.52	2.1.53	278°36.1`	21.13	данные отсутствуют	42:04:0213002:119	данные отсутствуют
440	2.1.53	2.1.54	184°35.4`	14.25	данные отсутствуют	42:04:0213002:119	данные отсутствуют
441	2.1.54	2.1.55	221°39.1`	13.68	данные отсутствуют	42:04:0000000:374(458)	данные отсутствуют
442	2.1.55	2.1.56	209°34.9`	43.59	данные отсутствуют	42:04:0213002:137	данные отсутствуют
443	2.1.56	2.1.57	212°45.8`	21.08	данные отсутствуют	42:04:0213002:137	данные отсутствуют
444	2.1.57	2.1.58	293°38.6`	19.82	данные отсутствуют	42:04:0000000:374(410)	данные отсутствуют
445	2.1.58	2.1.59	205°53.4`	42.92	данные отсутствуют	42:04:0000000:374(410)	данные отсутствуют
446	2.1.59	2.1.60	203°59.0`	16.78	данные отсутствуют	42:04:0000000:374(410)	данные отсутствуют
447	2.1.60	2.1.61	133°14.3`	13.11	данные отсутствуют	42:04:0000000:374(410)	данные отсутствуют
448	2.1.61	2.1.62	212°27.0`	43.18	данные отсутствуют	42:04:0213002:137	данные отсутствуют
449	2.1.62	2.1.63	200°2.3`	33.91	данные отсутствуют	42:04:0000000:374(458)	данные отсутствуют
450	2.1.63	2.1.64	200°2.0`	17.46	данные отсутствуют	42:04:0000000:374(458)	данные отсутствуют
451	2.1.64	2.1.65	123°40.3`	16.38	данные отсутствуют	42:04:0000000:374(458)	данные отсутствуют
452	2.1.65	2.1.66	99°1.8`	25.29	данные отсутствуют	42:04:0000000:374(458)	данные отсутствуют
453	2.1.66	2.1.67	58°37.5`	27.26	данные отсутствуют	42:04:0000000:374(458)	данные отсутствуют
454	2.1.67	2.1.68	117°57.6`	20.58	данные отсутствуют	42:04:0000000:374(458)	данные отсутствуют
455	2.1.68	2.1.69	106°52.2`	19.57	данные отсутствуют	42:04:0000000:374(458)	данные отсутствуют
456	2.1.69	2.1.70	164°11.3`	25.21	данные отсутствуют	42:04:0213002:144	данные отсутствуют



ДОКУМЕНТ ПОДПИСАН  
ЭЛЕКТРОННОЙ ПОДПИСЬЮ

Сертификат: 83997148184797998005552191040001978443

Владелец: ПУБЛИЧНО-ПРАВОВАЯ КОМПАНИЯ

РОСКАДАСТР

Действителен: с 24.12.2025 по 19.03.2027

полное наименование должности

инициалы, фамилия

## Земельный участок

вид объекта недвижимости

Лист № 17 раздела 3.1

Всего листов раздела 3.1: 28

Всего разделов: 8

Всего листов выписки: 87

26.03.2026г. № КУВИ-001/2026-40123979

Кадастровый номер:

42:04:0000000:1893

1	2	3	4	5	6	7	8
457	2.1.70	2.1.71	190°14.5`	22.83	данные отсутствуют	42:04:0213002:144	данные отсутствуют
458	2.1.71	2.1.72	198°44.2`	22.2	данные отсутствуют	42:04:0213002:144	данные отсутствуют
459	2.1.72	2.1.73	211°13.8`	29.14	данные отсутствуют	42:04:0213002:143	данные отсутствуют
460	2.1.73	2.1.74	213°24.7`	40.62	данные отсутствуют	42:04:0213002:143	данные отсутствуют
461	2.1.74	2.1.75	217°15.1`	21.66	данные отсутствуют	42:04:0213002:143	данные отсутствуют
462	2.1.75	2.1.76	221°51.2`	13.79	данные отсутствуют	42:04:0213002:143	данные отсутствуют
463	2.1.76	2.1.77	215°35.8`	23.59	данные отсутствуют	42:04:0213002:136	данные отсутствуют
464	2.1.77	2.1.78	205°45.9`	30.44	данные отсутствуют	42:04:0213002:136	данные отсутствуют
465	2.1.78	2.1.79	207°31.7`	29.01	данные отсутствуют	42:04:0213002:136	данные отсутствуют
466	2.1.79	2.1.80	178°46.3`	9.32	данные отсутствуют	42:04:0213002:136	данные отсутствуют
467	2.1.80	2.1.81	128°18.7`	21.86	данные отсутствуют	42:04:0213002:136	данные отсутствуют
468	2.1.81	2.1.82	112°28.9`	77.86	данные отсутствуют	42:04:0213002:136	данные отсутствуют
469	2.1.82	2.1.83	112°23.3`	79.47	данные отсутствуют	42:04:0213002:136	данные отсутствуют
470	2.1.83	2.1.84	117°2.2`	84.79	данные отсутствуют	42:04:0213002:136	данные отсутствуют
471	2.1.84	2.1.85	119°20.8`	53.62	данные отсутствуют	42:04:0213002:136	данные отсутствуют
472	2.1.85	2.1.86	132°27.0`	63.09	данные отсутствуют	42:04:0000000:374(350)	данные отсутствуют
473	2.1.86	2.1.87	114°11.2`	60.99	данные отсутствуют	42:04:0000000:374(350)	данные отсутствуют
474	2.1.87	2.1.88	104°2.0`	49.16	данные отсутствуют	42:04:0000000:374(350)	данные отсутствуют
475	2.1.88	2.1.89	105°30.4`	80.72	данные отсутствуют	42:04:0000000:374(350)	данные отсутствуют
476	2.1.89	2.1.90	105°6.7`	36.33	данные отсутствуют	42:04:0000000:374(350)	данные отсутствуют
477	2.1.90	2.1.91	97°44.0`	46.07	данные отсутствуют	42:04:0213002:148	данные отсутствуют
478	2.1.91	2.1.92	103°35.4`	38.34	данные отсутствуют	42:04:0213002:148	данные отсутствуют
479	2.1.92	2.1.93	152°27.1`	12.5	данные отсутствуют	42:04:0213002:148	данные отсутствуют
480	2.1.93	2.1.94	191°33.8`	11.97	данные отсутствуют	42:04:0213002:148	данные отсутствуют
481	2.1.94	2.1.95	197°32.2`	28.01	данные отсутствуют	42:04:0213002:148	данные отсутствуют
482	2.1.95	2.1.96	252°15.6`	38.3	данные отсутствуют	данные отсутствуют	данные отсутствуют
483	2.1.96	2.1.97	278°24.4`	35.77	данные отсутствуют	данные отсутствуют	данные отсутствуют
484	2.1.97	2.1.98	282°34.4`	58.52	данные отсутствуют	данные отсутствуют	данные отсутствуют
485	2.1.98	2.1.99	280°21.7`	171.01	данные отсутствуют	данные отсутствуют	данные отсутствуют



ДОКУМЕНТ ПОДПИСАН  
ЭЛЕКТРОННОЙ ПОДПИСЬЮ

Сертификат: 83997148184797998005552191040001978443

Владелец: ПУБЛИЧНО-ПРАВОВАЯ КОМПАНИЯ

РОСКАДАСТР

Действителен: с 24.12.2025 по 19.03.2027

полное наименование должности

инициалы, фамилия

Земельный участок  
вид объекта недвижимости

Лист № 18 раздела 3.1

Всего листов раздела 3.1: 28

Всего разделов: 8

Всего листов выписки: 87

26.03.2026г. № КУВИ-001/2026-40123979

Кадастровый номер:

42:04:0000000:1893

1	2	3	4	5	6	7	8
486	2.1.99	2.1.100	280°19.3`	122.28	данные отсутствуют	данные отсутствуют	данные отсутствуют
487	2.1.100	2.1.101	285°1.3`	112.43	данные отсутствуют	данные отсутствуют	данные отсутствуют
488	2.1.101	2.1.102	288°25.3`	114.12	данные отсутствуют	данные отсутствуют	данные отсутствуют
489	2.1.102	2.1.103	289°32.5`	114.21	данные отсутствуют	данные отсутствуют	данные отсутствуют
490	2.1.103	2.1.104	291°31.6`	212.63	данные отсутствуют	данные отсутствуют	данные отсутствуют
491	2.1.104	2.1.105	291°31.1`	27.51	данные отсутствуют	данные отсутствуют	данные отсутствуют
492	2.1.105	2.1.106	294°39.8`	114.38	данные отсутствуют	данные отсутствуют	данные отсутствуют
493	2.1.106	2.1.107	296°2.0`	158.38	данные отсутствуют	данные отсутствуют	данные отсутствуют
494	2.1.107	2.1.108	54°42.4`	97.76	данные отсутствуют	42:04:0213002:257(1)	адрес отсутствует
495	2.1.108	2.1.109	43°18.4`	178.89	данные отсутствуют	42:04:0213002:257(1)	адрес отсутствует
496	2.1.109	2.1.110	36°54.2`	233.38	данные отсутствуют	42:04:0213002:257(1)	адрес отсутствует
497	2.1.110	2.1.111	29°34.1`	110.44	данные отсутствуют	42:04:0213002:257(1)	адрес отсутствует
498	2.1.111	2.1.1	35°45.4`	152.53	данные отсутствуют	42:04:0213002:257(1)	адрес отсутствует
499	3.1.1	3.1.2	66°9.1`	174.44	данные отсутствуют	данные отсутствуют	данные отсутствуют
500	3.1.2	3.1.3	63°36.2`	169.49	данные отсутствуют	данные отсутствуют	данные отсутствуют
501	3.1.3	3.1.4	66°10.1`	141.99	данные отсутствуют	данные отсутствуют	данные отсутствуют
502	3.1.4	3.1.5	68°15.7`	147.21	данные отсутствуют	данные отсутствуют	данные отсутствуют
503	3.1.5	3.1.6	67°56.4`	87.28	данные отсутствуют	данные отсутствуют	данные отсутствуют
504	3.1.6	3.1.7	80°36.2`	137.93	данные отсутствуют	данные отсутствуют	данные отсутствуют
505	3.1.7	3.1.8	77°40.7`	52.06	данные отсутствуют	данные отсутствуют	данные отсутствуют
506	3.1.8	3.1.9	64°45.4`	112.02	данные отсутствуют	данные отсутствуют	данные отсутствуют
507	3.1.9	3.1.10	58°11.5`	59.95	данные отсутствуют	данные отсутствуют	данные отсутствуют
508	3.1.10	3.1.11	51°58.3`	66.81	данные отсутствуют	данные отсутствуют	данные отсутствуют
509	3.1.11	3.1.12	45°44.0`	46.92	данные отсутствуют	данные отсутствуют	данные отсутствуют
510	3.1.12	3.1.13	39°24.8`	33.63	данные отсутствуют	данные отсутствуют	данные отсутствуют
511	3.1.13	3.1.14	34°4.1`	76.03	данные отсутствуют	данные отсутствуют	данные отсутствуют
512	3.1.14	3.1.15	182°36.1`	194.95	данные отсутствуют	данные отсутствуют	данные отсутствуют
513	3.1.15	3.1.16	184°5.3`	135.61	данные отсутствуют	данные отсутствуют	данные отсутствуют
514	3.1.16	3.1.17	185°55.2`	137.09	данные отсутствуют	данные отсутствуют	данные отсутствуют



ДОКУМЕНТ ПОДПИСАН  
ЭЛЕКТРОННОЙ ПОДПИСЬЮ

Сертификат: 83997148184797998005552191040001978443

Владелец: ПУБЛИЧНО-ПРАВОВАЯ КОМПАНИЯ

РОСКАДАСТР

Действителен: с 24.12.2025 по 19.03.2027

полное наименование должности

инициалы, фамилия

## Земельный участок

вид объекта недвижимости

Лист № 19 раздела 3.1

Всего листов раздела 3.1: 28

Всего разделов: 8

Всего листов выписки: 87

26.03.2026г. № КУВИ-001/2026-40123979

Кадастровый номер:

42:04:0000000:1893

1	2	3	4	5	6	7	8
515	3.1.17	3.1.18	186°11.7`	129.09	данные отсутствуют	данные отсутствуют	данные отсутствуют
516	3.1.18	3.1.19	189°23.6`	45.28	данные отсутствуют	данные отсутствуют	данные отсутствуют
517	3.1.19	3.1.20	191°59.3`	107.36	данные отсутствуют	данные отсутствуют	данные отсутствуют
518	3.1.20	3.1.21	178°44.1`	4.98	данные отсутствуют	данные отсутствуют	данные отсутствуют
519	3.1.21	3.1.22	188°57.8`	116.87	данные отсутствуют	данные отсутствуют	данные отсутствуют
520	3.1.22	3.1.23	189°58.5`	60.68	данные отсутствуют	данные отсутствуют	данные отсутствуют
521	3.1.23	3.1.24	188°43.6`	76.66	данные отсутствуют	данные отсутствуют	данные отсутствуют
522	3.1.24	3.1.25	197°18.3`	96.52	данные отсутствуют	данные отсутствуют	данные отсутствуют
523	3.1.25	3.1.26	194°53.9`	67.17	данные отсутствуют	данные отсутствуют	данные отсутствуют
524	3.1.26	3.1.27	181°48.0`	55.08	данные отсутствуют	данные отсутствуют	данные отсутствуют
525	3.1.27	3.1.28	181°59.6`	68.1	данные отсутствуют	данные отсутствуют	данные отсутствуют
526	3.1.28	3.1.29	190°29.8`	53.63	данные отсутствуют	данные отсутствуют	данные отсутствуют
527	3.1.29	3.1.30	195°43.3`	90.97	данные отсутствуют	данные отсутствуют	данные отсутствуют
528	3.1.30	3.1.31	198°4.3`	61.47	данные отсутствуют	данные отсутствуют	данные отсутствуют
529	3.1.31	3.1.32	192°4.2`	104.92	данные отсутствуют	данные отсутствуют	данные отсутствуют
530	3.1.32	3.1.33	285°55.0`	2.66	данные отсутствуют	42:04:0213002:257(1)	адрес отсутствует
531	3.1.33	3.1.34	240°53.3`	2.92	данные отсутствуют	42:04:0213002:257(1)	адрес отсутствует
532	3.1.34	3.1.35	211°43.3`	241.96	данные отсутствуют	42:04:0213002:257(1)	адрес отсутствует
533	3.1.35	3.1.36	215°8.0`	151.7	данные отсутствуют	42:04:0213002:257(1)	адрес отсутствует
534	3.1.36	3.1.37	209°34.2`	110.22	данные отсутствуют	42:04:0213002:257(1)	адрес отсутствует
535	3.1.37	3.1.38	216°54.4`	232.02	данные отсутствуют	42:04:0213002:257(1)	адрес отсутствует
536	3.1.38	3.1.39	223°2.4`	178.03	данные отсутствуют	42:04:0213002:257(1)	адрес отсутствует
537	3.1.39	3.1.40	234°56.9`	111.45	данные отсутствуют	42:04:0213002:257(1)	адрес отсутствует
538	3.1.40	3.1.41	6°57.8`	4.87	данные отсутствуют	42:04:0000000:56(1), 42:04:0213002:257(1)	адрес отсутствует
539	3.1.41	3.1.42	359°27.5`	5.3	данные отсутствуют	42:04:0000000:56(1)	адрес отсутствует
540	3.1.42	3.1.43	351°36.5`	5.28	данные отсутствуют	42:04:0000000:56(1)	адрес отсутствует
541	3.1.43	3.1.44	344°29.3`	5.27	данные отсутствуют	42:04:0000000:56(1)	адрес отсутствует
542	3.1.44	3.1.45	338°20.4`	5.28	данные отсутствуют	42:04:0000000:56(1)	адрес отсутствует
543	3.1.45	3.1.46	332°57.1`	5.3	данные отсутствуют	42:04:0000000:56(1)	адрес отсутствует



ДОКУМЕНТ ПОДПИСАН  
ЭЛЕКТРОННОЙ ПОДПИСЬЮ

Сертификат: 83997148184797998005552191040001978443  
Владелец: ПУБЛИЧНО-ПРАВОВАЯ КОМПАНИЯ  
РОСКАДАСТР  
Действителен: с 24.12.2025 по 19.03.2027

полное наименование должности

инициалы, фамилия

## Земельный участок

вид объекта недвижимости

Лист № 20 раздела 3.1

Всего листов раздела 3.1: 28

Всего разделов: 8

Всего листов выписки: 87

26.03.2026г. № КУВИ-001/2026-40123979

Кадастровый номер:

42:04:0000000:1893

1	2	3	4	5	6	7	8
544	3.1.46	3.1.47	328°8.6'	5.29	данные отсутствуют	42:04:0000000:56(1)	адрес отсутствует
545	3.1.47	3.1.48	327°54.9'	12.27	данные отсутствуют	42:04:0000000:56(1)	адрес отсутствует
546	3.1.48	3.1.49	317°5.2'	11.85	данные отсутствуют	42:04:0000000:56(1)	адрес отсутствует
547	3.1.49	3.1.50	48°12.0'	1.14	данные отсутствуют	42:04:0000000:56(1)	адрес отсутствует
548	3.1.50	3.1.51	6°39.4'	4.4	данные отсутствуют	42:04:0000000:56(1)	адрес отсутствует
549	3.1.51	3.1.52	321°21.5'	10.09	данные отсутствуют	42:04:0000000:56(1)	адрес отсутствует
550	3.1.52	3.1.53	276°4.0'	7.19	данные отсутствуют	42:04:0000000:56(1)	адрес отсутствует
551	3.1.53	3.1.54	234°12.7'	0.53	данные отсутствуют	42:04:0000000:56(1)	адрес отсутствует
552	3.1.54	3.1.55	317°4.7'	15.99	данные отсутствуют	42:04:0000000:56(1)	адрес отсутствует
553	3.1.55	3.1.56	334°39.5'	4.81	данные отсутствуют	42:04:0000000:56(1)	адрес отсутствует
554	3.1.56	3.1.57	42°8.3'	102.28	данные отсутствуют	данные отсутствуют	данные отсутствуют
555	3.1.57	3.1.58	47°23.1'	36.7	данные отсутствуют	данные отсутствуют	данные отсутствуют
556	3.1.58	3.1.59	45°0.6'	38.63	данные отсутствуют	42:04:0000000:374(457)	данные отсутствуют
557	3.1.59	3.1.60	42°58.3'	34.96	данные отсутствуют	42:04:0000000:374(457)	данные отсутствуют
558	3.1.60	3.1.61	37°33.5'	33.3	данные отсутствуют	42:04:0000000:374(457)	данные отсутствуют
559	3.1.61	3.1.62	10°46.0'	13.86	данные отсутствуют	42:04:0000000:374(457)	данные отсутствуют
560	3.1.62	3.1.63	5°12.7'	14.86	данные отсутствуют	42:04:0000000:374(457)	данные отсутствуют
561	3.1.63	3.1.64	5°12.0'	29.9	данные отсутствуют	42:04:0000000:374(457)	данные отсутствуют
562	3.1.64	3.1.65	17°22.9'	43.49	данные отсутствуют	42:04:0000000:374(457)	данные отсутствуют
563	3.1.65	3.1.66	31°52.8'	32.4	данные отсутствуют	42:04:0000000:374(457)	данные отсутствуют
564	3.1.66	3.1.67	23°2.3'	24.58	данные отсутствуют	42:04:0213002:132	данные отсутствуют
565	3.1.67	3.1.68	358°44.6'	13.22	данные отсутствуют	42:04:0213002:132	данные отсутствуют
566	3.1.68	3.1.69	351°15.6'	35.08	данные отсутствуют	42:04:0213002:132	данные отсутствуют
567	3.1.69	3.1.70	345°17.0'	38.38	данные отсутствуют	42:04:0213002:132	данные отсутствуют
568	3.1.70	3.1.71	291°24.6'	24.19	данные отсутствуют	42:04:0213002:132	данные отсутствуют
569	3.1.71	3.1.72	287°32.8'	57.88	данные отсутствуют	42:04:0213002:132	данные отсутствуют
570	3.1.72	3.1.73	286°55.8'	43.47	данные отсутствуют	42:04:0213002:132	данные отсутствуют
571	3.1.73	3.1.74	295°50.8'	24.22	данные отсутствуют	42:04:0213002:132	данные отсутствуют
572	3.1.74	3.1.75	339°47.2'	10.39	данные отсутствуют	42:04:0213002:132	данные отсутствуют



ДОКУМЕНТ ПОДПИСАН  
ЭЛЕКТРОННОЙ ПОДПИСЬЮ

Сертификат: 83997148184797998005552191040001978443

Владелец: ПУБЛИЧНО-ПРАВОВАЯ КОМПАНИЯ

РОСКАДАСТР

Действителен: с 24.12.2025 по 19.03.2027

полное наименование должности

инициалы, фамилия

## Земельный участок

вид объекта недвижимости

Лист № 21 раздела 3.1

Всего листов раздела 3.1: 28

Всего разделов: 8

Всего листов выписки: 87

26.03.2026г. № КУВИ-001/2026-40123979

Кадастровый номер:

42:04:0000000:1893

1	2	3	4	5	6	7	8
573	3.1.75	3.1.76	0°11.3`	33.44	данные отсутствуют	42:04:0213002:132	данные отсутствуют
574	3.1.76	3.1.77	30°45.5`	21.59	данные отсутствуют	42:04:0213002:132	данные отсутствуют
575	3.1.77	3.1.78	33°27.8`	27.26	данные отсутствуют	42:04:0000000:374(457)	данные отсутствуют
576	3.1.78	3.1.79	32°50.4`	38.5	данные отсутствуют	42:04:0000000:374(457)	данные отсутствуют
577	3.1.79	3.1.80	22°56.5`	43.15	данные отсутствуют	42:04:0000000:374(457)	данные отсутствуют
578	3.1.80	3.1.81	23°51.5`	25.86	данные отсутствуют	42:04:0000000:374(457)	данные отсутствуют
579	3.1.81	3.1.82	284°2.8`	26.9	данные отсутствуют	42:04:0000000:374(457)	данные отсутствуют
580	3.1.82	3.1.83	295°49.2`	37.47	данные отсутствуют	42:04:0000000:374(457)	данные отсутствуют
581	3.1.83	3.1.84	311°58.9`	29.27	данные отсутствуют	42:04:0000000:374(457)	данные отсутствуют
582	3.1.84	3.1.85	286°32.2`	42.58	данные отсутствуют	42:04:0000000:374(457)	данные отсутствуют
583	3.1.85	3.1.86	293°4.0`	102.32	данные отсутствуют	42:04:0000000:374(457)	данные отсутствуют
584	3.1.86	3.1.87	295°16.6`	38.57	данные отсутствуют	42:04:0000000:374(457)	данные отсутствуют
585	3.1.87	3.1.88	17°53.0`	31.55	данные отсутствуют	42:04:0000000:374(457)	данные отсутствуют
586	3.1.88	3.1.89	32°38.2`	36.82	данные отсутствуют	42:04:0000000:374(457)	данные отсутствуют
587	3.1.89	3.1.90	113°58.3`	25.5	данные отсутствуют	42:04:0000000:374(457)	данные отсутствуют
588	3.1.90	3.1.91	111°11.2`	51.05	данные отсутствуют	42:04:0000000:374(457)	данные отсутствуют
589	3.1.91	3.1.92	114°22.4`	51.01	данные отсутствуют	данные отсутствуют	данные отсутствуют
590	3.1.92	3.1.93	106°10.7`	71.89	данные отсутствуют	42:04:0213002:174	данные отсутствуют
591	3.1.93	3.1.94	110°32.8`	75.33	данные отсутствуют	42:04:0213002:174	данные отсутствуют
592	3.1.94	3.1.95	14°4.3`	63.67	данные отсутствуют	42:04:0213002:174	данные отсутствуют
593	3.1.95	3.1.96	315°58.7`	9.94	данные отсутствуют	42:04:0213002:174	данные отсутствуют
594	3.1.96	3.1.97	268°42.5`	15.97	данные отсутствуют	42:04:0213002:174	данные отсутствуют
595	3.1.97	3.1.98	266°11.8`	38.29	данные отсутствуют	42:04:0213002:174	данные отсутствуют
596	3.1.98	3.1.99	287°36.4`	77.56	данные отсутствуют	42:04:0213002:174	данные отсутствуют
597	3.1.99	3.1.100	297°57.4`	60.82	данные отсутствуют	42:04:0213002:174	данные отсутствуют
598	3.1.100	3.1.101	307°42.3`	9.75	данные отсутствуют	42:04:0213002:174	данные отсутствуют
599	3.1.101	3.1.102	307°40.0`	81.22	данные отсутствуют	42:04:0000000:374(457)	данные отсутствуют
600	3.1.102	3.1.103	304°42.0`	47.38	данные отсутствуют	42:04:0000000:374(457)	данные отсутствуют
601	3.1.103	3.1.104	286°9.3`	70.26	данные отсутствуют	42:04:0000000:374(457)	данные отсутствуют



ДОКУМЕНТ ПОДПИСАН  
ЭЛЕКТРОННОЙ ПОДПИСЬЮ

Сертификат: 83997148184797998005552191040001978443

Владелец: ПУБЛИЧНО-ПРАВОВАЯ КОМПАНИЯ

РОСКАДАСТР

Действителен: с 24.12.2025 по 19.03.2027

полное наименование должности

инициалы, фамилия

## Земельный участок

вид объекта недвижимости

Лист № 22 раздела 3.1

Всего листов раздела 3.1: 28

Всего разделов: 8

Всего листов выписки: 87

26.03.2026г. № КУВИ-001/2026-40123979

Кадастровый номер:

42:04:0000000:1893

1	2	3	4	5	6	7	8
602	3.1.104	3.1.105	294°30.3'	55.74	данные отсутствуют	42:04:0000000:374(457)	данные отсутствуют
603	3.1.105	3.1.106	291°0.0'	46.99	данные отсутствуют	42:04:0000000:374(457)	данные отсутствуют
604	3.1.106	3.1.107	298°51.6'	24.34	данные отсутствуют	данные отсутствуют	данные отсутствуют
605	3.1.107	3.1.108	332°14.2'	13.27	данные отсутствуют	данные отсутствуют	данные отсутствуют
606	3.1.108	3.1.109	8°15.7'	30.62	данные отсутствуют	данные отсутствуют	данные отсутствуют
607	3.1.109	3.1.110	11°39.0'	26.44	данные отсутствуют	данные отсутствуют	данные отсутствуют
608	3.1.110	3.1.111	31°13.7'	24.15	данные отсутствуют	данные отсутствуют	данные отсутствуют
609	3.1.111	3.1.112	59°52.1'	19.26	данные отсутствуют	данные отсутствуют	данные отсутствуют
610	3.1.112	3.1.113	70°49.6'	29.2	данные отсутствуют	данные отсутствуют	данные отсутствуют
611	3.1.113	3.1.114	69°29.6'	26.78	данные отсутствуют	данные отсутствуют	данные отсутствуют
612	3.1.114	3.1.115	59°54.8'	24.62	данные отсутствуют	данные отсутствуют	данные отсутствуют
613	3.1.115	3.1.116	63°58.7'	26.35	данные отсутствуют	данные отсутствуют	данные отсутствуют
614	3.1.116	3.1.117	70°28.3'	27.52	данные отсутствуют	данные отсутствуют	данные отсутствуют
615	3.1.117	3.1.118	66°47.3'	23.62	данные отсутствуют	данные отсутствуют	данные отсутствуют
616	3.1.118	3.1.119	64°30.8'	50.83	данные отсутствуют	данные отсутствуют	данные отсутствуют
617	3.1.119	3.1.120	42°8.3'	24.5	данные отсутствуют	данные отсутствуют	данные отсутствуют
618	3.1.120	3.1.121	45°6.0'	48.42	данные отсутствуют	данные отсутствуют	данные отсутствуют
619	3.1.121	3.1.122	37°10.6'	49.35	данные отсутствуют	данные отсутствуют	данные отсутствуют
620	3.1.122	3.1.123	45°43.3'	23.61	данные отсутствуют	данные отсутствуют	данные отсутствуют
621	3.1.123	3.1.124	64°37.2'	58.16	данные отсутствуют	данные отсутствуют	данные отсутствуют
622	3.1.124	3.1.125	53°27.5'	29.32	данные отсутствуют	данные отсутствуют	данные отсутствуют
623	3.1.125	3.1.126	42°37.4'	38.37	данные отсутствуют	данные отсутствуют	данные отсутствуют
624	3.1.126	3.1.127	59°45.8'	32.19	данные отсутствуют	42:04:0000000:374(457)	данные отсутствуют
625	3.1.127	3.1.128	94°50.3'	35.22	данные отсутствуют	данные отсутствуют	данные отсутствуют
626	3.1.128	3.1.129	92°56.9'	29.94	данные отсутствуют	данные отсутствуют	данные отсутствуют
627	3.1.129	3.1.130	60°49.0'	18.11	данные отсутствуют	данные отсутствуют	данные отсутствуют
628	3.1.129	3.1.129			данные отсутствуют	42:04:0000000:374(457)	данные отсутствуют
629	3.1.130	3.1.131	35°37.6'	14.85	данные отсутствуют	данные отсутствуют	данные отсутствуют
630	3.1.131	3.1.132	8°31.1'	19.44	данные отсутствуют	42:04:0000000:374(457)	данные отсутствуют



ДОКУМЕНТ ПОДПИСАН  
ЭЛЕКТРОННОЙ ПОДПИСЬЮ

Сертификат: 83997148184797998005552191040001978443  
Владелец: ПУБЛИЧНО-ПРАВОВАЯ КОМПАНИЯ  
РОСКАДАСТР  
Действителен: с 24.12.2025 по 19.03.2027

полное наименование должности

инициалы, фамилия

## Земельный участок

вид объекта недвижимости

Лист № 23 раздела 3.1

Всего листов раздела 3.1: 28

Всего разделов: 8

Всего листов выписки: 87

26.03.2026г. № КУВИ-001/2026-40123979

Кадастровый номер:

42:04:0000000:1893

1	2	3	4	5	6	7	8
631	3.1.132	3.1.133	10°49.5'	66.77	данные отсутствуют	42:04:0000000:374(457)	данные отсутствуют
632	3.1.133	3.1.134	39°37.4'	26.26	данные отсутствуют	42:04:0000000:374(457)	данные отсутствуют
633	3.1.134	3.1.135	72°56.3'	26.79	данные отсутствуют	42:04:0000000:374(457)	данные отсутствуют
634	3.1.135	3.1.136	91°1.6'	34.07	данные отсутствуют	42:04:0000000:374(457)	данные отсутствуют
635	3.1.136	3.1.137	102°3.0'	34.63	данные отсутствуют	данные отсутствуют	данные отсутствуют
636	3.1.137	3.1.138	29°49.0'	28.7	данные отсутствуют	данные отсутствуют	данные отсутствуют
637	3.1.138	3.1.139	24°33.5'	42.4	данные отсутствуют	данные отсутствуют	данные отсутствуют
638	3.1.138	3.1.138			данные отсутствуют	42:04:0000000:374(457)	данные отсутствуют
639	3.1.139	3.1.140	16°3.7'	89.35	данные отсутствуют	данные отсутствуют	данные отсутствуют
640	3.1.140	3.1.141	7°20.0'	107.19	данные отсутствуют	42:04:0000000:374(457)	данные отсутствуют
641	3.1.141	3.1.142	313°3.2'	42.05	данные отсутствуют	42:04:0000000:374(457)	данные отсутствуют
642	3.1.142	3.1.143	247°45.5'	25.86	данные отсутствуют	42:04:0000000:374(457)	данные отсутствуют
643	3.1.143	3.1.144	226°26.2'	34.4	данные отсутствуют	данные отсутствуют	данные отсутствуют
644	3.1.144	3.1.145	218°48.5'	111.26	данные отсутствуют	данные отсутствуют	данные отсутствуют
645	3.1.145	3.1.146	232°29.2'	135.25	данные отсутствуют	данные отсутствуют	данные отсутствуют
646	3.1.146	3.1.147	226°23.0'	53.58	данные отсутствуют	данные отсутствуют	данные отсутствуют
647	3.1.147	3.1.148	229°5.0'	47.06	данные отсутствуют	данные отсутствуют	данные отсутствуют
648	3.1.148	3.1.149	229°36.0'	142.4	данные отсутствуют	данные отсутствуют	данные отсутствуют
649	3.1.149	3.1.150	228°47.6'	62.63	данные отсутствуют	данные отсутствуют	данные отсутствуют
650	3.1.150	3.1.151	233°43.6'	81.28	данные отсутствуют	данные отсутствуют	данные отсутствуют
651	3.1.151	3.1.152	248°31.1'	64.15	данные отсутствуют	данные отсутствуют	данные отсутствуют
652	3.1.152	3.1.153	229°46.4'	37.05	данные отсутствуют	данные отсутствуют	данные отсутствуют
653	3.1.153	3.1.154	229°4.5'	59.8	данные отсутствуют	42:04:0000000:374(457)	данные отсутствуют
654	3.1.154	3.1.155	235°41.5'	48.82	данные отсутствуют	данные отсутствуют	данные отсутствуют
655	3.1.155	3.1.156	242°9.5'	37.13	данные отсутствуют	данные отсутствуют	данные отсутствуют
656	3.1.156	3.1.157	259°21.8'	28.17	данные отсутствуют	данные отсутствуют	данные отсутствуют
657	3.1.157	3.1.158	273°48.5'	19.12	данные отсутствуют	42:04:0000000:374(457)	данные отсутствуют
658	3.1.158	3.1.159	295°21.1'	36.74	данные отсутствуют	42:04:0000000:374(457)	данные отсутствуют
659	3.1.159	3.1.160	260°38.0'	11.92	данные отсутствуют	данные отсутствуют	данные отсутствуют



ДОКУМЕНТ ПОДПИСАН  
ЭЛЕКТРОННОЙ ПОДПИСЬЮ

Сертификат: 83997148184797998005552191040001978443  
Владелец: ПУБЛИЧНО-ПРАВОВАЯ КОМПАНИЯ  
РОСКАДАСТР  
Действителен: с 24.12.2025 по 19.03.2027

полное наименование должности

инициалы, фамилия

## Земельный участок

вид объекта недвижимости

Лист № 24 раздела 3.1

Всего листов раздела 3.1: 28

Всего разделов: 8

Всего листов выписки: 87

26.03.2026г. № КУВИ-001/2026-40123979

Кадастровый номер:

42:04:0000000:1893

1	2	3	4	5	6	7	8
660	3.1.160	3.1.161	236°55.1'	24.79	данные отсутствуют	данные отсутствуют	данные отсутствуют
661	3.1.161	3.1.162	232°26.5'	28.66	данные отсутствуют	данные отсутствуют	данные отсутствуют
662	3.1.162	3.1.163	242°34.9'	16.5	данные отсутствуют	42:04:0000000:374(457)	данные отсутствуют
663	3.1.163	3.1.164	282°54.7'	13.83	данные отсутствуют	данные отсутствуют	данные отсутствуют
664	3.1.164	3.1.165	306°21.2'	38.9	данные отсутствуют	данные отсутствуют	данные отсутствуют
665	3.1.165	3.1.166	333°32.8'	27.72	данные отсутствуют	данные отсутствуют	данные отсутствуют
666	3.1.166	3.1.167	12°31.4'	24.81	данные отсутствуют	данные отсутствуют	данные отсутствуют
667	3.1.167	3.1.168	52°8.1'	52.04	данные отсутствуют	42:04:0000000:374(457)	данные отсутствуют
668	3.1.168	3.1.169	55°30.0'	59.87	данные отсутствуют	42:04:0000000:374(457)	данные отсутствуют
669	3.1.169	3.1.170	49°16.5'	65.54	данные отсутствуют	данные отсутствуют	данные отсутствуют
670	3.1.170	3.1.171	50°24.4'	90.22	данные отсутствуют	данные отсутствуют	данные отсутствуют
671	3.1.171	3.1.172	52°29.6'	73.14	данные отсутствуют	данные отсутствуют	данные отсутствуют
672	3.1.172	3.1.173	319°45.4'	9.38	данные отсутствуют	данные отсутствуют	данные отсутствуют
673	3.1.173	3.1.174	49°13.6'	55.83	данные отсутствуют	данные отсутствуют	данные отсутствуют
674	3.1.174	3.1.175	85°57.2'	27.49	данные отсутствуют	данные отсутствуют	данные отсутствуют
675	3.1.175	3.1.176	48°37.0'	20.28	данные отсутствуют	данные отсутствуют	данные отсутствуют
676	3.1.176	3.1.177	358°44.6'	19.14	данные отсутствуют	данные отсутствуют	данные отсутствуют
677	3.1.177	3.1.178	323°14.4'	35.42	данные отсутствуют	данные отсутствуют	данные отсутствуют
678	3.1.178	3.1.179	327°35.6'	180.04	данные отсутствуют	данные отсутствуют	данные отсутствуют
679	3.1.179	3.1.1	65°5.5'	75.48	данные отсутствуют	данные отсутствуют	данные отсутствуют
680	4.1.1	4.1.2	18°50.4'	79.21	данные отсутствуют	данные отсутствуют	данные отсутствуют
681	4.1.2	4.1.3	76°39.5'	25.18	данные отсутствуют	данные отсутствуют	данные отсутствуют
682	4.1.3	4.1.4	88°41.9'	27.28	данные отсутствуют	данные отсутствуют	данные отсутствуют
683	4.1.4	4.1.5	112°58.7'	55.76	данные отсутствуют	данные отсутствуют	данные отсутствуют
684	4.1.5	4.1.6	119°19.1'	118.88	данные отсутствуют	данные отсутствуют	данные отсутствуют
685	4.1.6	4.1.7	123°17.8'	75.65	данные отсутствуют	42:04:0000000:374(429)	данные отсутствуют
686	4.1.7	4.1.8	128°9.8'	66.22	данные отсутствуют	42:04:0000000:374(429)	данные отсутствуют
687	4.1.8	4.1.9	171°24.8'	33.22	данные отсутствуют	42:04:0000000:374(429)	данные отсутствуют
688	4.1.9	4.1.10	199°16.6'	33.35	данные отсутствуют	42:04:0000000:374(429)	данные отсутствуют



ДОКУМЕНТ ПОДПИСАН  
ЭЛЕКТРОННОЙ ПОДПИСЬЮ

Сертификат: 83997148184797998005552191040001978443

Владелец: ПУБЛИЧНО-ПРАВОВАЯ КОМПАНИЯ

РОСКАДАСТР

Действителен: с 24.12.2025 по 19.03.2027

полное наименование должности

инициалы, фамилия

## Земельный участок

вид объекта недвижимости

Лист № 25 раздела 3.1

Всего листов раздела 3.1: 28

Всего разделов: 8

Всего листов выписки: 87

26.03.2026г. № КУВИ-001/2026-40123979

Кадастровый номер:

42:04:0000000:1893

1	2	3	4	5	6	7	8
689	4.1.10	4.1.11	193°49.9`	52.49	данные отсутствуют	42:04:0000000:374(429)	данные отсутствуют
690	4.1.11	4.1.12	113°57.7`	36.64	данные отсутствуют	42:04:0000000:374(429)	данные отсутствуют
691	4.1.12	4.1.13	96°11.4`	40.06	данные отсутствуют	42:04:0000000:374(429)	данные отсутствуют
692	4.1.13	4.1.14	88°43.3`	34.94	данные отсутствуют	42:04:0000000:374(429)	данные отсутствуют
693	4.1.14	4.1.15	66°10.8`	28.57	данные отсутствуют	42:04:0000000:374(429)	данные отсутствуют
694	4.1.15	4.1.16	65°47.9`	43.39	данные отсутствуют	42:04:0000000:374(429)	данные отсутствуют
695	4.1.16	4.1.17	55°19.6`	24.42	данные отсутствуют	42:04:0000000:374(429)	данные отсутствуют
696	4.1.17	4.1.18	10°18.6`	20.79	данные отсутствуют	42:04:0000000:374(429)	данные отсутствуют
697	4.1.18	4.1.19	320°43.1`	61.68	данные отсутствуют	42:04:0000000:374(429)	данные отсутствуют
698	4.1.19	4.1.20	321°8.0`	82.01	данные отсутствуют	42:04:0000000:374(429)	данные отсутствуют
699	4.1.20	4.1.21	303°56.3`	41.09	данные отсутствуют	42:04:0000000:374(429)	данные отсутствуют
700	4.1.21	4.1.22	292°16.4`	40.87	данные отсутствуют	42:04:0000000:374(429)	данные отсутствуют
701	4.1.22	4.1.23	297°26.6`	55.18	данные отсутствуют	42:04:0000000:374(429)	данные отсутствуют
702	4.1.23	4.1.24	310°35.4`	40.01	данные отсутствуют	42:04:0000000:374(429)	данные отсутствуют
703	4.1.24	4.1.25	306°48.3`	110.72	данные отсутствуют	данные отсутствуют	данные отсутствуют
704	4.1.25	4.1.26	293°22.9`	129.67	данные отсутствуют	данные отсутствуют	данные отсутствуют
705	4.1.26	4.1.27	335°52.7`	23.49	данные отсутствуют	данные отсутствуют	данные отсутствуют
706	4.1.27	4.1.28	17°22.4`	29.17	данные отсутствуют	данные отсутствуют	данные отсутствуют
707	4.1.28	4.1.29	12°55.8`	34.05	данные отсутствуют	данные отсутствуют	данные отсутствуют
708	4.1.29	4.1.30	41°12.8`	45.29	данные отсутствуют	данные отсутствуют	данные отсутствуют
709	4.1.30	4.1.31	96°34.9`	16.23	данные отсутствуют	данные отсутствуют	данные отсутствуют
710	4.1.31	4.1.32	118°46.5`	36.06	данные отсутствуют	данные отсутствуют	данные отсутствуют
711	4.1.32	4.1.33	127°41.3`	68.95	данные отсутствуют	данные отсутствуют	данные отсутствуют
712	4.1.33	4.1.34	132°36.8`	42.12	данные отсутствуют	42:04:0000000:374(213)	данные отсутствуют
713	4.1.34	4.1.35	135°0.0`	56.98	данные отсутствуют	42:04:0000000:374(213)	данные отсутствуют
714	4.1.35	4.1.36	126°52.2`	65.1	данные отсутствуют	42:04:0000000:374(213)	данные отсутствуют
715	4.1.36	4.1.37	116°34.4`	33.26	данные отсутствуют	42:04:0000000:374(213)	данные отсутствуют
716	4.1.37	4.1.38	108°13.0`	51.56	данные отсутствуют	42:04:0000000:374(213)	данные отсутствуют
717	4.1.38	4.1.39	100°11.3`	31.49	данные отсутствуют	42:04:0000000:374(213)	данные отсутствуют



ДОКУМЕНТ ПОДПИСАН  
ЭЛЕКТРОННОЙ ПОДПИСЬЮ

Сертификат: 83997148184797998005552191040001978443

Владелец: ПУБЛИЧНО-ПРАВОВАЯ КОМПАНИЯ

РОСКАДАСТР

Действителен: с 24.12.2025 по 19.03.2027

полное наименование должности

инициалы, фамилия

## Земельный участок

вид объекта недвижимости

Лист № 26 раздела 3.1

Всего листов раздела 3.1: 28

Всего разделов: 8

Всего листов выписки: 87

26.03.2026г. № КУВИ-001/2026-40123979

Кадастровый номер:

42:04:0000000:1893

1	2	3	4	5	6	7	8
718	4.1.39	4.1.40	122°35.9'	44.88	данные отсутствуют	данные отсутствуют	данные отсутствуют
719	4.1.40	4.1.41	133°9.1'	27.2	данные отсутствуют	данные отсутствуют	данные отсутствуют
720	4.1.41	4.1.42	136°5.3'	68.84	данные отсутствуют	данные отсутствуют	данные отсутствуют
721	4.1.42	4.1.43	138°16.9'	68.94	данные отсутствуют	данные отсутствуют	данные отсутствуют
722	4.1.43	4.1.44	137°8.8'	58.34	данные отсутствуют	42:04:0000000:374(213)	данные отсутствуют
723	4.1.44	4.1.45	135°33.6'	122.2	данные отсутствуют	42:04:0000000:374(213)	данные отсутствуют
724	4.1.45	4.1.46	150°30.7'	76.36	данные отсутствуют	42:04:0000000:374(213)	данные отсутствуют
725	4.1.46	4.1.47	142°46.1'	44.41	данные отсутствуют	42:04:0000000:374(213)	данные отсутствуют
726	4.1.47	4.1.48	112°45.7'	20.83	данные отсутствуют	42:04:0000000:374(213)	данные отсутствуют
727	4.1.48	4.1.49	86°33.7'	34.68	данные отсутствуют	42:04:0000000:374(213)	данные отсутствуют
728	4.1.49	4.1.50	65°28.2'	52.65	данные отсутствуют	42:04:0000000:374(213)	данные отсутствуют
729	4.1.50	4.1.51	74°15.4'	38.51	данные отсутствуют	42:04:0000000:374(213)	данные отсутствуют
730	4.1.51	4.1.52	76°7.3'	48.49	данные отсутствуют	42:04:0000000:374(213)	данные отсутствуют
731	4.1.52	4.1.53	70°53.2'	70.06	данные отсутствуют	42:04:0000000:374(213)	данные отсутствуют
732	4.1.53	4.1.54	77°23.2'	34.39	данные отсутствуют	42:04:0000000:374(213)	данные отсутствуют
733	4.1.54	4.1.55	83°0.7'	45.86	данные отсутствуют	42:04:0000000:374(213)	данные отсутствуют
734	4.1.55	4.1.56	87°14.6'	45.95	данные отсутствуют	42:04:0000000:374(213)	данные отсутствуют
735	4.1.56	4.1.57	107°17.6'	39.86	данные отсутствуют	42:04:0000000:374(213)	данные отсутствуют
736	4.1.57	4.1.58	114°54.5'	29.56	данные отсутствуют	42:04:0000000:374(213)	данные отсутствуют
737	4.1.58	4.1.59	122°36.0'	30.33	данные отсутствуют	42:04:0000000:374(213)	данные отсутствуют
738	4.1.59	4.1.60	141°43.2'	18.13	данные отсутствуют	данные отсутствуют	данные отсутствуют
739	4.1.60	4.1.61	259°38.8'	82.3	данные отсутствуют	данные отсутствуют	данные отсутствуют
740	4.1.61	4.1.62	248°12.7'	240.99	данные отсутствуют	данные отсутствуют	данные отсутствуют
741	4.1.62	4.1.63	246°11.3'	134.3	данные отсутствуют	данные отсутствуют	данные отсутствуют
742	4.1.63	4.1.64	243°42.5'	172.53	данные отсутствуют	данные отсутствуют	данные отсутствуют
743	4.1.64	4.1.65	245°58.0'	201.47	данные отсутствуют	данные отсутствуют	данные отсутствуют
744	4.1.65	4.1.66	245°5.9'	180.8	данные отсутствуют	данные отсутствуют	данные отсутствуют
745	4.1.66	4.1.67	246°39.5'	288.62	данные отсутствуют	данные отсутствуют	данные отсутствуют
746	4.1.67	4.1.68	246°25.6'	75.06	данные отсутствуют	данные отсутствуют	данные отсутствуют



ДОКУМЕНТ ПОДПИСАН  
ЭЛЕКТРОННОЙ ПОДПИСЬЮ

Сертификат: 83997148184797998005552191040001978443

Владелец: ПУБЛИЧНО-ПРАВОВАЯ КОМПАНИЯ

РОСКАДАСТР

Действителен: с 24.12.2025 по 19.03.2027

полное наименование должности

инициалы, фамилия

## Земельный участок

вид объекта недвижимости

Лист № 27 раздела 3.1

Всего листов раздела 3.1: 28

Всего разделов: 8

Всего листов выписки: 87

26.03.2026г. № КУВИ-001/2026-40123979

Кадастровый номер:

42:04:0000000:1893

1	2	3	4	5	6	7	8
747	4.1.68	4.1.69	251°31.9'	33.05	данные отсутствуют	данные отсутствуют	данные отсутствуют
748	4.1.69	4.1.70	258°44.3'	34.21	данные отсутствуют	данные отсутствуют	данные отсутствуют
749	4.1.70	4.1.71	256°24.4'	39.53	данные отсутствуют	данные отсутствуют	данные отсутствуют
750	4.1.71	4.1.72	274°44.1'	52.7	данные отсутствуют	данные отсутствуют	данные отсутствуют
751	4.1.72	4.1.73	282°48.7'	28.46	данные отсутствуют	данные отсутствуют	данные отсутствуют
752	4.1.73	4.1.74	310°59.2'	18.89	данные отсутствуют	данные отсутствуют	данные отсутствуют
753	4.1.74	4.1.75	340°22.5'	18.43	данные отсутствуют	данные отсутствуют	данные отсутствуют
754	4.1.75	4.1.76	323°21.1'	30.14	данные отсутствуют	данные отсутствуют	данные отсутствуют
755	4.1.76	4.1.77	336°27.2'	52.74	данные отсутствуют	данные отсутствуют	данные отсутствуют
756	4.1.77	4.1.78	342°2.9'	43.93	данные отсутствуют	данные отсутствуют	данные отсутствуют
757	4.1.78	4.1.79	17°5.6'	50.39	данные отсутствуют	данные отсутствуют	данные отсутствуют
758	4.1.79	4.1.80	20°12.5'	76.66	данные отсутствуют	данные отсутствуют	данные отсутствуют
759	4.1.80	4.1.81	17°26.3'	77.28	данные отсутствуют	данные отсутствуют	данные отсутствуют
760	4.1.81	4.1.82	22°10.3'	50.67	данные отсутствуют	данные отсутствуют	данные отсутствуют
761	4.1.82	4.1.83	19°3.1'	106.4	данные отсутствуют	данные отсутствуют	данные отсутствуют
762	4.1.83	4.1.84	23°5.8'	91.67	данные отсутствуют	данные отсутствуют	данные отсутствуют
763	4.1.84	4.1.85	20°24.3'	80.02	данные отсутствуют	данные отсутствуют	данные отсутствуют
764	4.1.85	4.1.86	20°39.8'	92.33	данные отсутствуют	данные отсутствуют	данные отсутствуют
765	4.1.86	4.1.1	20°46.0'	104.33	данные отсутствуют	данные отсутствуют	данные отсутствуют
766	5.1.1	5.1.2	71°54.8'	41.1	данные отсутствуют	данные отсутствуют	данные отсутствуют
767	5.1.2	5.1.3	95°46.6'	51.36	данные отсутствуют	данные отсутствуют	данные отсутствуют
768	5.1.3	5.1.4	118°20.6'	35.18	данные отсутствуют	данные отсутствуют	данные отсутствуют
769	5.1.4	5.1.5	115°6.5'	54.51	данные отсутствуют	данные отсутствуют	данные отсутствуют
770	5.1.5	5.1.6	115°15.7'	98.53	данные отсутствуют	данные отсутствуют	данные отсутствуют
771	5.1.6	5.1.7	73°26.1'	40.9	данные отсутствуют	данные отсутствуют	данные отсутствуют
772	5.1.7	5.1.8	72°39.4'	59.24	данные отсутствуют	данные отсутствуют	данные отсутствуют
773	5.1.8	5.1.9	68°44.8'	53.87	данные отсутствуют	данные отсутствуют	данные отсутствуют
774	5.1.9	5.1.10	56°47.5'	36.68	данные отсутствуют	данные отсутствуют	данные отсутствуют
775	5.1.10	5.1.11	69°36.2'	25.59	данные отсутствуют	данные отсутствуют	данные отсутствуют



ДОКУМЕНТ ПОДПИСАН  
ЭЛЕКТРОННОЙ ПОДПИСЬЮ

Сертификат: 83997148184797998005552191040001978443

Владелец: ПУБЛИЧНО-ПРАВОВАЯ КОМПАНИЯ

РОСКАДАСТР

Действителен: с 24.12.2025 по 19.03.2027

полное наименование должности

инициалы, фамилия

## Земельный участок

вид объекта недвижимости

Лист № 28 раздела 3.1

Всего листов раздела 3.1: 28

Всего разделов: 8

Всего листов выписки: 87

26.03.2026г. № КУВИ-001/2026-40123979

Кадастровый номер:

42:04:0000000:1893

1	2	3	4	5	6	7	8
776	5.1.11	5.1.12	135°37.0'	12.5	данные отсутствуют	данные отсутствуют	данные отсутствуют
777	5.1.12	5.1.13	135°36.2'	36.89	данные отсутствуют	42:04:0213002:447(1)	данные отсутствуют
778	5.1.13	5.1.14	153°1.7'	12.61	данные отсутствуют	42:04:0213002:447(1)	данные отсутствуют
779	5.1.14	5.1.15	152°40.1'	1	данные отсутствуют	42:04:0213002:447(1), 42:04:0000000:374(464)	данные отсутствуют
780	5.1.15	5.1.16	200°27.6'	39.91	данные отсутствуют	42:04:0000000:374(464)	данные отсутствуют
781	5.1.16	5.1.17	202°23.3'	30.77	данные отсутствуют	42:04:0000000:374(464)	данные отсутствуют
782	5.1.17	5.1.18	198°8.2'	34.05	данные отсутствуют	42:04:0000000:374(464)	данные отсутствуют
783	5.1.18	5.1.19	205°33.4'	42.68	данные отсутствуют	42:04:0000000:374(464)	данные отсутствуют
784	5.1.19	5.1.20	167°21.1'	33.15	данные отсутствуют	42:04:0000000:374(464)	данные отсутствуют
785	5.1.20	5.1.21	226°9.1'	19.34	данные отсутствуют	42:04:0000000:374(464)	данные отсутствуют
786	5.1.21	5.1.22	166°55.7'	24.63	данные отсутствуют	42:04:0000000:374(464)	данные отсутствуют
787	5.1.22	5.1.23	133°3.5'	17.94	данные отсутствуют	42:04:0000000:374(464)	данные отсутствуют
788	5.1.23	5.1.24	242°29.7'	98.46	данные отсутствуют	данные отсутствуют	данные отсутствуют
789	5.1.24	5.1.25	247°19.8'	50.7	данные отсутствуют	данные отсутствуют	данные отсутствуют
790	5.1.25	5.1.26	255°24.4'	80.21	данные отсутствуют	данные отсутствуют	данные отсутствуют
791	5.1.26	5.1.27	254°35.7'	104.35	данные отсутствуют	данные отсутствуют	данные отсутствуют
792	5.1.27	5.1.28	250°53.3'	91.36	данные отсутствуют	данные отсутствуют	данные отсутствуют
793	5.1.28	5.1.29	246°41.8'	70.6	данные отсутствуют	данные отсутствуют	данные отсутствуют
794	5.1.29	5.1.30	244°40.2'	67.43	данные отсутствуют	данные отсутствуют	данные отсутствуют
795	5.1.30	5.1.31	242°4.6'	49.03	данные отсутствуют	данные отсутствуют	данные отсутствуют
796	5.1.31	5.1.32	237°5.3'	97.18	данные отсутствуют	данные отсутствуют	данные отсутствуют
797	5.1.32	5.1.33	229°5.9'	47.48	данные отсутствуют	данные отсутствуют	данные отсутствуют
798	5.1.33	5.1.34	29°50.8'	73.92	данные отсутствуют	данные отсутствуют	данные отсутствуют
799	5.1.34	5.1.35	24°39.1'	95.61	данные отсутствуют	данные отсутствуют	данные отсутствуют
800	5.1.35	5.1.36	25°35.9'	130.59	данные отсутствуют	данные отсутствуют	данные отсутствуют
801	5.1.36	5.1.37	22°56.0'	44.4	данные отсутствуют	данные отсутствуют	данные отсутствуют
802	5.1.37	5.1.38	21°4.4'	105.41	данные отсутствуют	данные отсутствуют	данные отсутствуют
803	5.1.38	5.1.39	17°13.4'	59.57	данные отсутствуют	данные отсутствуют	данные отсутствуют
804	5.1.39	5.1.1	11°25.1'	106.18	данные отсутствуют	данные отсутствуют	данные отсутствуют



ДОКУМЕНТ ПОДПИСАН  
ЭЛЕКТРОННОЙ ПОДПИСЬЮ

Сертификат: 83997148184797998005552191040001978443  
Владелец: ПУБЛИЧНО-ПРАВОВАЯ КОМПАНИЯ  
РОСКАДАСТР  
Действителен: с 24.12.2025 по 19.03.2027

полное наименование должности

инициалы, фамилия

## Выписка из Единого государственного реестра недвижимости об объекте недвижимости

## Описание местоположения земельного участка

Земельный участок			
вид объекта недвижимости			
Лист № 1 раздела 3.2	Всего листов раздела 3.2: 29	Всего разделов: 8	Всего листов выписки: 87
26.03.2026г. № КУВИ-001/2026-40123979			
Кадастровый номер:		42:04:0000000:1893	

Сведения о характерных точках границы земельного участка				
Система координат МСК-42, зона 1				
Номер точки	Координаты, м		Описание закрепления на местности	Средняя квадратичная погрешность определения координат характерных точек границ земельного участка, м
	X	Y		
1	2	3	4	5
1	615562.82	1361944.35	-	1
2	615575.58	1361983.42	-	1
3	615570.41	1362034.52	-	1
4	615553.71	1362065.48	-	1
5	615530.58	1362114.84	-	1
6	615488.53	1362203.95	-	1
7	615500.19	1362243.15	-	1
8	615517.85	1362299.7	-	1
9	615537.38	1362349.91	-	1
10	615557.47	1362380.6	-	1
11	615566.39	1362404.59	-	1
12	615557.46	1362413.33	-	0.1
13	615531.1	1362439.14	-	1
14	615519.86	1362444.86	-	0.1
15	615518.97	1362445.32	-	1
16	615481.58	1362431.37	-	1
17	615453.13	1362419.65	-	1
18	615420.77	1362409.05	-	1
19	615382.27	1362390.64	-	1
20	615349.92	1362397.9	-	1
21	615336.52	1362383.95	-	1
22	615312.53	1362389.52	-	1

	 <p>ДОКУМЕНТ ПОДПИСАН ЭЛЕКТРОННОЙ ПОДПИСЬЮ</p> <p>Сертификат: 83997148184797998005552191040001978443 Владелец: ПУБЛИЧНО-ПРАВОВАЯ КОМПАНИЯ РОСКАДАСТР Действителен: с 24.12.2025 по 19.03.2027</p>	
полное наименование должности		инициалы, фамилия

## Земельный участок

вид объекта недвижимости

Лист № 2 раздела 3.2

Всего листов раздела 3.2: 29

Всего разделов: 8

Всего листов выписки: 87

26.03.2026г. № КУВИ-001/2026-40123979

Кадастровый номер:

42:04:0000000:1893

1	2	3	4	5
23	615300.28	1362402.63	-	1
24	615254.81	1362315.3	-	1
25	615235.27	1362268.52	-	1
26	615215.06	1362190.9	-	1
27	615187.34	1362090.3	-	1
28	615157.43	1362003.98	-	1
29	615129.5	1361939.14	-	1
30	615100.65	1361878.19	-	1
31	615077.69	1361834.87	-	1
32	615024.89	1361753.29	-	1
33	614993.8	1361717.4	-	1
34	615057.92	1361754.19	-	1
35	615144.82	1361794.07	-	1
36	615262.59	1361850.49	-	1
37	615303.48	1361867.79	-	1
38	615401.84	1361905.69	-	1
39	615458.74	1361923.33	-	1
1	615562.82	1361944.35	-	1
1	614348.51	1359640.52	-	1
2	614423.48	1359666.1	-	1
3	614429.29	1359690.6	-	1
4	614429.91	1359717.87	-	1
5	614408.14	1359769.21	-	1
6	614349.93	1359872.86	-	1
7	614308.4	1359936.09	-	1
8	614267.48	1359988.16	-	1
9	614234.63	1359993.12	-	1
10	614203.15	1359982.11	-	1
11	614152.18	1359969.56	-	1



ДОКУМЕНТ ПОДПИСАН  
ЭЛЕКТРОННОЙ ПОДПИСЬЮ

Сертификат: 83997148184797998005552191040001978443  
Владелец: ПУБЛИЧНО-ПРАВОВАЯ КОМПАНИЯ  
РОСКАДАСТР  
Действителен: с 24.12.2025 по 19.03.2027

полное наименование должности

инициалы, фамилия

## Земельный участок

вид объекта недвижимости

Лист № 3 раздела 3.2

Всего листов раздела 3.2: 29

Всего разделов: 8

Всего листов выписки: 87

26.03.2026г. № КУВИ-001/2026-40123979

Кадастровый номер:

42:04:0000000:1893

1	2	3	4	5
12	614137.3	1360003.04	-	1
13	614132.98	1360042.87	-	1
14	614133.76	1360077.8	-	1
15	614145.3	1360103.94	-	1
16	614163.09	1360143.52	-	1
17	614176.98	1360163.6	-	1
18	614197.43	1360167.32	-	1
19	614245.17	1360128.27	-	1
20	614309.02	1360076.81	-	1
21	614331.96	1360042.72	-	1
22	614347.45	1360004.9	-	1
23	614372.88	1359955.93	-	1
24	614398.91	1359925.55	-	1
25	614465.24	1359836.9	-	1
26	614516.7	1359717.88	-	1
27	614538.14	1359708.28	-	1
28	614565.98	1359716.99	-	1
29	614599.17	1359724.61	-	1
30	614633.24	1359754.45	-	1
31	614631.38	1359770.57	-	1
32	614614.02	1359802.18	-	1
33	614571.87	1359856.74	-	1
34	614543.35	1359887.74	-	1
35	614503.06	1359928.03	-	1
36	614464	1359980.11	-	1
37	614449.12	1360009.86	-	1
38	614433	1360058.84	-	1
39	614427.43	1360089.83	-	1
40	614403.25	1360127.64	-	1



ДОКУМЕНТ ПОДПИСАН  
ЭЛЕКТРОННОЙ ПОДПИСЬЮ

Сертификат: 83997148184797998005552191040001978443

Владелец: ПУБЛИЧНО-ПРАВОВАЯ КОМПАНИЯ

РОСКАДАСТР

Действителен: с 24.12.2025 по 19.03.2027

полное наименование должности

инициалы, фамилия

## Земельный участок

вид объекта недвижимости

Лист № 4 раздела 3.2

Всего листов раздела 3.2: 29

Всего разделов: 8

Всего листов выписки: 87

26.03.2026г. № КУВИ-001/2026-40123979

Кадастровый номер:

42:04:0000000:1893

1	2	3	4	5
41	614384.65	1360147.48	-	1
42	614335.06	1360195.22	-	1
43	614283.6	1360241.1	-	1
44	614240.83	1360280.78	-	1
45	614153.58	1360366.34	-	1
46	614087.11	1360403.93	-	1
47	614051.75	1360430.8	-	1
48	614043.69	1360450.01	-	1
49	614045.77	1360484.63	-	1
50	614067.63	1360532.53	-	1
51	614078.08	1360569.6	-	1
52	614089.71	1360616.67	-	1
53	614112.65	1360682.87	-	1
54	614120.16	1360716.43	-	1
55	614125.74	1360761.95	-	1
56	614127.95	1360807.85	-	1
57	614116.1	1360845.91	-	1
58	614103.65	1360872.72	-	1
59	614087.31	1360898.27	-	1
60	614073.08	1360909.5	-	1
61	614058.29	1360828.54	-	1
62	613968.84	1360604.77	-	1
63	613914.62	1360481.9	-	1
64	613838.2	1360327.22	-	1
65	613756.15	1360143.22	-	1
66	613680.02	1359979.23	-	1
67	613565.66	1359714.23	-	1
68	613535.64	1359645.43	-	1
69	613525.17	1359614.08	-	1



ДОКУМЕНТ ПОДПИСАН  
ЭЛЕКТРОННОЙ ПОДПИСЬЮ

Сертификат: 83997148184797998005552191040001978443

Владелец: ПУБЛИЧНО-ПРАВОВАЯ КОМПАНИЯ

РОСКАДАСТР

Действителен: с 24.12.2025 по 19.03.2027

полное наименование должности

инициалы, фамилия

## Земельный участок

вид объекта недвижимости

Лист № 5 раздела 3.2

Всего листов раздела 3.2: 29

Всего разделов: 8

Всего листов выписки: 87

26.03.2026г. № КУВИ-001/2026-40123979

Кадастровый номер:

42:04:0000000:1893

1	2	3	4	5
70	613518.49	1359580.53	-	1
71	613509.2	1359542.11	-	1
72	613513.55	1359489.59	-	1
73	613519.86	1359461.84	-	1
74	613532.25	1359447.58	-	1
75	613549.61	1359441.39	-	1
76	613573.79	1359423.4	-	1
77	613622.14	1359402.33	-	1
78	613663.93	1359388.79	-	1
79	613712.09	1359403.6	-	1
80	613784.03	1359430.08	-	1
81	613857.76	1359453.24	-	1
82	613904.68	1359472.36	-	1
83	614005.25	1359507.09	-	1
84	614089.57	1359543.05	-	1
85	614164.57	1359570.95	-	1
86	614250.96	1359603.53	-	1
1	614348.51	1359640.52	-	1
1	613758.78	1360172.11	-	2.5
2	613829.31	1360331.66	-	2.5
3	613904.66	1360483.48	-	2.5
4	613962.03	1360613.36	-	2.5
5	614016.55	1360750.1	-	2.5
6	614049.33	1360830.99	-	2.5
7	614071.85	1360967.07	-	2.5
8	614082.96	1361017.93	-	2.5
9	614130.73	1361119.25	-	2.5
10	614162.33	1361170.2	-	2.5
11	614203.49	1361222.83	-	2.5



ДОКУМЕНТ ПОДПИСАН  
ЭЛЕКТРОННОЙ ПОДПИСЬЮ

Сертификат: 83997148184797998005552191040001978443  
Владелец: ПУБЛИЧНО-ПРАВОВАЯ КОМПАНИЯ  
РОСКАДАСТР  
Действителен: с 24.12.2025 по 19.03.2027

полное наименование должности

инициалы, фамилия

## Земельный участок

вид объекта недвижимости

Лист № 6 раздела 3.2

Всего листов раздела 3.2: 29

Всего разделов: 8

Всего листов выписки: 87

26.03.2026г. № КУВИ-001/2026-40123979

Кадастровый номер:

42:04:0000000:1893

1	2	3	4	5
12	614236.24	1361256.43	-	2.5
13	614262.22	1361277.78	-	2.5
14	614325.2	1361320.37	-	2.5
15	614130.45	1361311.52	-	2.5
16	613995.19	1361301.85	-	2.5
17	613858.83	1361287.71	-	2.5
18	613730.49	1361273.78	-	2.5
19	613685.82	1361266.39	-	2.5
20	613580.8	1361244.09	-	2.5
21	613575.82	1361244.2	-	2.5
22	613460.38	1361225.99	-	2.5
23	613400.62	1361215.48	-	2.5
24	613324.85	1361203.85	-	2.5
25	613232.7	1361175.14	-	2.5
26	613167.79	1361157.87	-	2.5
27	613112.74	1361156.14	-	2.5
28	613044.68	1361153.77	-	2.5
29	612991.95	1361144	-	2.5
30	612904.38	1361119.35	-	2.5
31	612845.94	1361100.28	-	2.5
32	612743.34	1361078.34	-	2.5
33	612744.07	1361075.78	-	2.5
34	612742.65	1361073.23	-	2.5
35	612536.83	1360946.01	-	2.5
36	612412.77	1360858.71	-	2.5
37	612316.91	1360804.32	-	2.5
38	612131.38	1360664.99	-	2.5
39	612001.26	1360543.48	-	2.5
40	611937.25	1360452.24	-	0.5



ДОКУМЕНТ ПОДПИСАН  
ЭЛЕКТРОННОЙ ПОДПИСЬЮ

Сертификат: 83997148184797998005552191040001978443  
Владелец: ПУБЛИЧНО-ПРАВОВАЯ КОМПАНИЯ  
РОСКАДАСТР  
Действителен: с 24.12.2025 по 19.03.2027

полное наименование должности

инициалы, фамилия

## Земельный участок

вид объекта недвижимости

Лист № 7 раздела 3.2

Всего листов раздела 3.2: 29

Всего разделов: 8

Всего листов выписки: 87

26.03.2026г. № КУВИ-001/2026-40123979

Кадастровый номер:

42:04:0000000:1893

1	2	3	4	5
41	611942.08	1360452.83	-	0.5
42	611947.38	1360452.78	-	0.5
43	611952.6	1360452.01	-	0.5
44	611957.68	1360450.6	-	0.5
45	611962.59	1360448.65	-	0.5
46	611967.31	1360446.24	-	0.5
47	611971.8	1360443.45	-	0.5
48	611982.2	1360436.93	-	2.5
49	611990.88	1360428.86	-	0.5
50	611991.64	1360429.71	-	0.5
51	611996.01	1360430.22	-	0.5
52	612003.89	1360423.92	-	0.5
53	612004.65	1360416.77	-	0.5
54	612004.34	1360416.34	-	0.5
55	612016.05	1360405.45	-	2.5
56	612020.4	1360403.39	-	2.5
57	612096.24	1360472.01	-	2.5
58	612121.09	1360499.02	-	2.5
59	612148.4	1360526.34	-	2.5
60	612173.98	1360550.17	-	2.5
61	612200.38	1360570.47	-	2.5
62	612214	1360573.06	-	2.5
63	612228.8	1360574.41	-	2.5
64	612258.58	1360577.12	-	2.5
65	612300.08	1360590.11	-	2.5
66	612327.59	1360607.22	-	1
67	612350.21	1360616.84	-	1
68	612363.43	1360616.55	-	1
69	612398.1	1360611.22	-	1



ДОКУМЕНТ ПОДПИСАН  
ЭЛЕКТРОННОЙ ПОДПИСЬЮ

Сертификат: 83997148184797998005552191040001978443  
Владелец: ПУБЛИЧНО-ПРАВОВАЯ КОМПАНИЯ  
РОСКАДАСТР  
Действителен: с 24.12.2025 по 19.03.2027

полное наименование должности

инициалы, фамилия

## Земельный участок

вид объекта недвижимости

Лист № 8 раздела 3.2

Всего листов раздела 3.2: 29

Всего разделов: 8

Всего листов выписки: 87

26.03.2026г. № КУВИ-001/2026-40123979

Кадастровый номер:

42:04:0000000:1893

1	2	3	4	5
70	612435.22	1360601.47	-	1
71	612444.05	1360578.95	-	1
72	612461.5	1360523.76	-	1
73	612474.16	1360482.17	-	1
74	612484.72	1360460.37	-	1
75	612494.47	1360456.78	-	1
76	612527.91	1360456.89	-	1
77	612546.46	1360467.93	-	1
78	612569.2	1360482.96	-	2.5
79	612601.55	1360503.84	-	2.5
80	612641.29	1360520.66	-	2.5
81	612664.94	1360531.12	-	2.5
82	612671.47	1360505.02	-	2.5
83	612687.79	1360471.29	-	2.5
84	612707.37	1360449.53	-	2.5
85	612719.49	1360408.71	-	2.5
86	612759.58	1360314.57	-	2.5
87	612776.05	1360279.69	-	2.5
88	612806.08	1360289.38	-	2.5
89	612837.09	1360309.24	-	2.5
90	612826.73	1360332.54	-	2.5
91	612808.28	1360380.14	-	2.5
92	612787.23	1360426.6	-	1
93	612767.2	1360495.64	-	1
94	612740.76	1360566.18	-	1
95	612802.52	1360581.66	-	1
96	612809.67	1360574.75	-	1
97	612809.31	1360558.78	-	1
98	612806.77	1360520.57	-	1



ДОКУМЕНТ ПОДПИСАН  
ЭЛЕКТРОННОЙ ПОДПИСЬЮ

Сертификат: 83997148184797998005552191040001978443

Владелец: ПУБЛИЧНО-ПРАВОВАЯ КОМПАНИЯ

РОСКАДАСТР

Действителен: с 24.12.2025 по 19.03.2027

полное наименование должности

инициалы, фамилия

## Земельный участок

вид объекта недвижимости

Лист № 9 раздела 3.2

Всего листов раздела 3.2: 29

Всего разделов: 8

Всего листов выписки: 87

26.03.2026г. № КУВИ-001/2026-40123979

Кадастровый номер:

42:04:0000000:1893

1	2	3	4	5
99	612830.23	1360446.64	-	1
100	612858.74	1360392.92	-	1
101	612864.7	1360385.21	-	1
102	612914.33	1360320.92	-	2.5
103	612941.3	1360281.97	-	2.5
104	612960.85	1360214.48	-	2.5
105	612983.97	1360163.76	-	2.5
106	613000.81	1360119.89	-	2.5
107	613012.56	1360098.57	-	2.5
108	613024.3	1360092.39	-	2.5
109	613054.6	1360096.79	-	2.5
110	613080.5	1360102.13	-	2.5
111	613101.15	1360114.65	-	2.5
112	613110.82	1360131.31	-	2.5
113	613120.41	1360158.89	-	2.5
114	613129.79	1360183.97	-	2.5
115	613142.13	1360205.27	-	2.5
116	613153.69	1360228.95	-	2.5
117	613162.89	1360254.89	-	2.5
118	613172.2	1360276.6	-	2.5
119	613194.07	1360322.48	-	2.5
120	613212.24	1360338.92	-	2.5
121	613246.42	1360373.22	-	2.5
122	613285.74	1360403.04	-	2.5
123	613302.22	1360419.94	-	2.5
124	613327.15	1360472.49	-	2.5
125	613344.61	1360496.05	-	2.5
126	613372.84	1360522.03	-	2.5
127	613389.05	1360549.84	-	2.5



ДОКУМЕНТ ПОДПИСАН  
ЭЛЕКТРОННОЙ ПОДПИСЬЮ

Сертификат: 83997148184797998005552191040001978443

Владелец: ПУБЛИЧНО-ПРАВОВАЯ КОМПАНИЯ

РОСКАДАСТР

Действителен: с 24.12.2025 по 19.03.2027

полное наименование должности

инициалы, фамилия

## Земельный участок

вид объекта недвижимости

Лист № 10 раздела 3.2

Всего листов раздела 3.2: 29

Всего разделов: 8

Всего листов выписки: 87

26.03.2026г. № КУВИ-001/2026-40123979

Кадастровый номер:

42:04:0000000:1893

1	2	3	4	5
128	613386.08	1360584.93	-	2.5
129	613384.54	1360614.83	-	2.5
130	613393.37	1360630.64	-	2.5
131	613405.44	1360639.29	-	2.5
132	613424.67	1360642.17	-	2.5
133	613490.25	1360654.71	-	2.5
134	613510.48	1360671.46	-	2.5
135	613518.34	1360697.07	-	2.5
136	613517.73	1360731.13	-	2.5
137	613510.5	1360765	-	2.5
138	613535.4	1360779.27	-	2.5
139	613573.96	1360796.89	-	2.5
140	613659.82	1360821.61	-	2.5
141	613766.13	1360835.29	-	2.5
142	613794.84	1360804.56	-	2.5
143	613785.05	1360780.62	-	2.5
144	613761.34	1360755.69	-	2.5
145	613674.64	1360685.96	-	2.5
146	613592.28	1360578.68	-	2.5
147	613555.32	1360539.89	-	2.5
148	613524.5	1360504.33	-	2.5
149	613432.21	1360395.89	-	2.5
150	613390.95	1360348.77	-	2.5
151	613342.86	1360283.24	-	2.5
152	613319.37	1360223.55	-	2.5
153	613295.44	1360195.26	-	2.5
154	613256.27	1360150.08	-	2.5
155	613228.75	1360109.75	-	2.5
156	613211.41	1360076.92	-	2.5



ДОКУМЕНТ ПОДПИСАН  
ЭЛЕКТРОННОЙ ПОДПИСЬЮ

Сертификат: 83997148184797998005552191040001978443  
Владелец: ПУБЛИЧНО-ПРАВОВАЯ КОМПАНИЯ  
РОСКАДАСТР  
Действителен: с 24.12.2025 по 19.03.2027

полное наименование должности

инициалы, фамилия

## Земельный участок

вид объекта недвижимости

Лист № 11 раздела 3.2

Всего листов раздела 3.2: 29

Всего разделов: 8

Всего листов выписки: 87

26.03.2026г. № КУВИ-001/2026-40123979

Кадастровый номер:

42:04:0000000:1893

1	2	3	4	5
157	613206.21	1360049.23	-	2.5
158	613207.48	1360030.15	-	2.5
159	613223.21	1359996.95	-	2.5
160	613221.27	1359985.19	-	2.5
161	613207.74	1359964.42	-	2.5
162	613190.27	1359941.7	-	2.5
163	613182.67	1359927.05	-	2.5
164	613185.76	1359913.57	-	2.5
165	613208.82	1359882.24	-	2.5
166	613233.64	1359869.89	-	2.5
167	613257.86	1359875.27	-	2.5
168	613289.8	1359916.35	-	2.5
169	613323.71	1359965.69	-	2.5
170	613366.47	1360015.36	-	2.5
171	613423.97	1360084.88	-	2.5
172	613468.5	1360142.9	-	2.5
173	613475.66	1360136.84	-	2.5
174	613512.12	1360179.12	-	2.5
175	613514.06	1360206.54	-	2.5
176	613527.47	1360221.76	-	2.5
177	613546.61	1360221.34	-	2.5
178	613574.99	1360200.14	-	2.5
179	613726.99	1360103.65	-	2.5
1	613758.78	1360172.11	-	2.5
1	612527.13	1360958.52	-	1
2	612727.8	1361080.53	-	1
3	612674.63	1361234.8	-	1
4	612621.87	1361452.26	-	1
5	612584.25	1361636.18	-	1



ДОКУМЕНТ ПОДПИСАН  
ЭЛЕКТРОННОЙ ПОДПИСЬЮ

Сертификат: 83997148184797998005552191040001978443

Владелец: ПУБЛИЧНО-ПРАВОВАЯ КОМПАНИЯ

РОСКАДАСТР

Действителен: с 24.12.2025 по 19.03.2027

полное наименование должности

инициалы, фамилия

## Земельный участок

вид объекта недвижимости

Лист № 12 раздела 3.2

Всего листов раздела 3.2: 29

Всего разделов: 8

Всего листов выписки: 87

26.03.2026г. № КУВИ-001/2026-40123979

Кадастровый номер:

42:04:0000000:1893

1	2	3	4	5
6	612558.94	1361798.21	-	1
7	612536.22	1361913.62	-	1
8	612530.16	1361907.66	-	1
9	612508.02	1361905.95	-	1
10	612488.14	1361905.38	-	1
11	612466.57	1361904.25	-	1
12	612452.15	1361906.74	-	1
13	612434.21	1361925.25	-	1
14	612406.39	1361970.1	-	1
15	612391.29	1361983.58	-	1
16	612383.07	1362009.3	-	1
17	612373.02	1362036.04	-	1
18	612348.41	1362031.89	-	1
19	612331.78	1362021.33	-	1
20	612311.2	1362007.18	-	1
21	612273.76	1361980.61	-	1
22	612245.46	1361961.93	-	1
23	612229.25	1361947.97	-	1
24	612233.7	1361927.43	-	1
25	612229.56	1361909.32	-	1
26	612232.63	1361878.57	-	1
27	612241.06	1361815.51	-	1
28	612241.87	1361774.7	-	1
29	612235.98	1361761.34	-	1
30	612216.62	1361744.41	-	1
31	612199.43	1361737.3	-	1
32	612179.02	1361727.37	-	1
33	612177.96	1361679.36	-	1
34	612189.22	1361636.13	-	1



ДОКУМЕНТ ПОДПИСАН  
ЭЛЕКТРОННОЙ ПОДПИСЬЮ

Сертификат: 83997148184797998005552191040001978443  
Владелец: ПУБЛИЧНО-ПРАВОВАЯ КОМПАНИЯ  
РОСКАДАСТР  
Действителен: с 24.12.2025 по 19.03.2027

полное наименование должности

инициалы, фамилия

## Земельный участок

вид объекта недвижимости

Лист № 13 раздела 3.2

Всего листов раздела 3.2: 29

Всего разделов: 8

Всего листов выписки: 87

26.03.2026г. № КУВИ-001/2026-40123979

Кадастровый номер:

42:04:0000000:1893

1	2	3	4	5
35	612196.44	1361594.32	-	1
36	612200.29	1361546	-	1
37	612204.83	1361521.02	-	1
38	612204.08	1361506.59	-	1
39	612204.67	1361479.54	-	1
40	612208.03	1361439.87	-	1
41	612218.42	1361410.63	-	1
42	612227.25	1361388.53	-	1
43	612240.71	1361368.01	-	1
44	612261.05	1361345.01	-	1
45	612271.27	1361333.09	-	1
46	612282.7	1361320.81	-	1
47	612294.89	1361300.37	-	1
48	612315.83	1361276.53	-	1
49	612324.07	1361262.59	-	1
50	612330.56	1361251.34	-	1
51	612345.2	1361222.88	-	1
52	612346.46	1361202.97	-	1
53	612349.62	1361182.08	-	1
54	612335.42	1361180.94	-	1
55	612325.2	1361171.85	-	1
56	612287.29	1361150.33	-	1
57	612269.56	1361138.92	-	1
58	612277.51	1361120.76	-	1
59	612238.9	1361102.02	-	1
60	612223.57	1361095.2	-	1
61	612214.59	1361104.75	-	1
62	612178.15	1361081.58	-	1
63	612146.29	1361069.96	-	1



ДОКУМЕНТ ПОДПИСАН  
ЭЛЕКТРОННОЙ ПОДПИСЬЮ

Сертификат: 83997148184797998005552191040001978443  
Владелец: ПУБЛИЧНО-ПРАВОВАЯ КОМПАНИЯ  
РОСКАДАСТР  
Действителен: с 24.12.2025 по 19.03.2027

полное наименование должности

инициалы, фамилия

## Земельный участок

вид объекта недвижимости

Лист № 14 раздела 3.2

Всего листов раздела 3.2: 29

Всего разделов: 8

Всего листов выписки: 87

26.03.2026г. № КУВИ-001/2026-40123979

Кадастровый номер:

42:04:0000000:1893

1	2	3	4	5
64	612129.89	1361063.98	-	1
65	612120.81	1361077.61	-	1
66	612116.84	1361102.59	-	1
67	612131.03	1361125.86	-	1
68	612121.38	1361144.04	-	1
69	612115.7	1361162.77	-	1
70	612091.44	1361169.64	-	1
71	612068.97	1361165.58	-	1
72	612047.95	1361158.45	-	1
73	612023.03	1361143.34	-	1
74	611989.12	1361120.97	-	1
75	611971.88	1361107.86	-	1
76	611961.61	1361098.66	-	1
77	611942.43	1361084.93	-	1
78	611915.02	1361071.7	-	1
79	611889.29	1361058.29	-	1
80	611879.97	1361058.49	-	1
81	611866.42	1361075.64	-	1
82	611836.65	1361147.58	-	1
83	611806.38	1361221.06	-	1
84	611767.84	1361296.58	-	1
85	611741.56	1361343.32	-	1
86	611698.98	1361389.87	-	1
87	611673.99	1361445.51	-	1
88	611662.07	1361493.2	-	1
89	611640.49	1361570.98	-	1
90	611631.02	1361606.05	-	1
91	611624.82	1361651.7	-	1
92	611615.81	1361688.97	-	1



ДОКУМЕНТ ПОДПИСАН  
ЭЛЕКТРОННОЙ ПОДПИСЬЮ

Сертификат: 83997148184797998005552191040001978443  
Владелец: ПУБЛИЧНО-ПРАВОВАЯ КОМПАНИЯ  
РОСКАДАСТР  
Действителен: с 24.12.2025 по 19.03.2027

полное наименование должности

инициалы, фамилия

## Земельный участок

вид объекта недвижимости

Лист № 15 раздела 3.2

Всего листов раздела 3.2: 29

Всего разделов: 8

Всего листов выписки: 87

26.03.2026г. № КУВИ-001/2026-40123979

Кадастровый номер:

42:04:0000000:1893

1	2	3	4	5
93	611604.73	1361694.75	-	1
94	611593	1361692.35	-	1
95	611566.29	1361683.91	-	1
96	611554.62	1361647.43	-	1
97	611559.85	1361612.04	-	1
98	611572.59	1361554.92	-	1
99	611603.35	1361386.7	-	1
100	611625.26	1361266.4	-	1
101	611654.4	1361157.81	-	1
102	611690.46	1361049.54	-	1
103	611728.66	1360941.91	-	1
104	611806.68	1360744.11	-	1
105	611816.77	1360718.52	-	1
106	611864.5	1360614.57	-	1
107	611934.01	1360472.26	-	1
108	611990.49	1360552.05	-	1
109	612120.67	1360674.75	-	1
110	612307.29	1360814.89	-	1
111	612403.35	1360869.39	-	1
1	612527.13	1360958.52	-	1
1	614538.66	1361453.48	-	2.5
2	614683.96	1361533.67	-	2.5
3	614791.26	1361591.22	-	2.5
4	614861.84	1361639.72	-	2.5
5	614932.87	1361685.64	-	2.5
6	614970.38	1361707.27	-	2.5
7	615018.07	1361761.56	-	2.5
8	615067.8	1361839.14	-	2.5
9	615095.91	1361890.42	-	2.5



ДОКУМЕНТ ПОДПИСАН  
ЭЛЕКТРОННОЙ ПОДПИСЬЮ

Сертификат: 83997148184797998005552191040001978443  
Владелец: ПУБЛИЧНО-ПРАВОВАЯ КОМПАНИЯ  
РОСКАДАСТР  
Действителен: с 24.12.2025 по 19.03.2027

полное наименование должности

инициалы, фамилия

## Земельный участок

вид объекта недвижимости

Лист № 16 раздела 3.2

Всего листов раздела 3.2: 29

Всего разделов: 8

Всего листов выписки: 87

26.03.2026г. № КУВИ-001/2026-40123979

Кадастровый номер:

42:04:0000000:1893

1	2	3	4	5
10	615121.67	1361947.01	-	2.5
11	615144.32	1361998.77	-	2.5
12	615177.4	1362093.22	-	2.5
13	615207.31	1362201.53	-	2.5
14	615224.29	1362269.45	-	2.5
15	615244.85	1362317.39	-	2.5
16	615262.15	1362421.92	-	2.5
17	615262.97	1362459.19	-	2.5
18	615255.74	1362517.02	-	2.5
19	615244.76	1362585.49	-	2.5
20	615247.44	1362639.52	-	2.5
21	615256.92	1362684.34	-	2.5
22	615065.49	1362940.42	-	2.5
23	615050.14	1362927.25	-	2.5
24	615040.95	1362915.88	-	2.5
25	615026.16	1362891.97	-	2.5
26	615015.34	1362876.58	-	2.5
27	614997.19	1362844.6	-	2.5
28	614981.39	1362819.75	-	2.5
29	614958.2	1362789.42	-	2.5
30	614943.13	1362775.43	-	2.5
31	614903	1362762.48	-	2.5
32	614864	1362745.64	-	2.5
33	614841.16	1362724.91	-	2.5
34	614824.79	1362710.76	-	2.5
35	614798.06	1362706.35	-	2.5
36	614780.22	1362713.71	-	2.5
37	614761.03	1362711.6	-	2.5
38	614727.9	1362696.91	-	2.5



ДОКУМЕНТ ПОДПИСАН  
ЭЛЕКТРОННОЙ ПОДПИСЬЮ

Сертификат: 83997148184797998005552191040001978443  
Владелец: ПУБЛИЧНО-ПРАВОВАЯ КОМПАНИЯ  
РОСКАДАСТР  
Действителен: с 24.12.2025 по 19.03.2027

полное наименование должности

инициалы, фамилия

## Земельный участок

вид объекта недвижимости

Лист № 17 раздела 3.2

Всего листов раздела 3.2: 29

Всего разделов: 8

Всего листов выписки: 87

26.03.2026г. № КУВИ-001/2026-40123979

Кадастровый номер:

42:04:0000000:1893

1	2	3	4	5
39	614700.85	1362683.7	-	2.5
40	614673.17	1362724.91	-	2.5
41	614665.62	1362744.74	-	2.5
42	614626.29	1362824.33	-	2.5
43	614604.9	1362866.8	-	2.5
44	614584.76	1362907.7	-	2.5
45	614581.3	1362923.43	-	2.5
46	614535.37	1363019.69	-	2.5
47	614502.35	1363002.4	-	2.5
48	614473.71	1362979.75	-	2.5
49	614461.12	1362981.01	-	2.5
50	614414.57	1362963.08	-	2.5
51	614400.34	1362975.11	-	2.5
52	614362.34	1363024.74	-	2.5
53	614345.02	1363014.04	-	2.5
54	614371.49	1362958.05	-	2.5
55	614446.68	1362831.32	-	2.5
56	614469.3	1362787.2	-	2.5
57	614495.09	1362741.27	-	2.5
58	614526.9	1362663.63	-	2.5
59	614538.56	1362638.1	-	2.5
60	614536.86	1362621.71	-	2.5
61	614509.32	1362603.77	-	2.5
62	614472.44	1362587.74	-	2.5
63	614437.52	1362581.14	-	2.5
64	614408.25	1362594.67	-	2.5
65	614360.75	1362593.4	-	2.5
66	614327.95	1362588.02	-	2.5
67	614292.48	1362572.01	-	2.5



ДОКУМЕНТ ПОДПИСАН  
ЭЛЕКТРОННОЙ ПОДПИСЬЮ

Сертификат: 83997148184797998005552191040001978443

Владелец: ПУБЛИЧНО-ПРАВОВАЯ КОМПАНИЯ

РОСКАДАСТР

Действителен: с 24.12.2025 по 19.03.2027

полное наименование должности

инициалы, фамилия

## Земельный участок

вид объекта недвижимости

Лист № 18 раздела 3.2

Всего листов раздела 3.2: 29

Всего разделов: 8

Всего листов выписки: 87

26.03.2026г. № КУВИ-001/2026-40123979

Кадастровый номер:

42:04:0000000:1893

1	2	3	4	5
68	614280.85	1362579.25	-	2.5
69	614244.66	1362641.54	-	2.5
70	614229.25	1362666.08	-	2.5
71	614184.99	1362739.15	-	2.5
72	614134.65	1362816.93	-	2.5
73	614120.8	1362826.09	-	2.5
74	614089.43	1362803.69	-	2.5
75	614038.43	1362757.11	-	2.5
76	613983.43	1362723.44	-	2.5
77	613948.73	1362710.79	-	2.5
78	613931.57	1362700.21	-	2.5
79	613926.94	1362682.62	-	2.5
80	613949.83	1362645.03	-	2.5
81	613981.92	1362600.51	-	2.5
82	614003.77	1362570.03	-	2.5
83	614039.24	1362522.62	-	2.5
84	614066.38	1362487.5	-	2.5
85	614099.6	1362440.76	-	2.5
86	614124.46	1362392.19	-	2.5
87	614155.63	1362328.82	-	2.5
88	614173.95	1362291.74	-	2.5
89	614189.59	1362270.67	-	2.5
90	614217.9	1362270.04	-	2.5
91	614252.84	1362256.3	-	2.5
92	614269.73	1362252.89	-	2.5
93	614306.44	1362265.21	-	2.5
94	614392.84	1362301.67	-	2.5
95	614458.22	1362329.39	-	2.5
96	614585.38	1362379.79	-	2.5



ДОКУМЕНТ ПОДПИСАН  
ЭЛЕКТРОННОЙ ПОДПИСЬЮ

Сертификат: 83997148184797998005552191040001978443  
Владелец: ПУБЛИЧНО-ПРАВОВАЯ КОМПАНИЯ  
РОСКАДАСТР  
Действителен: с 24.12.2025 по 19.03.2027

полное наименование должности

инициалы, фамилия

## Земельный участок

вид объекта недвижимости

Лист № 19 раздела 3.2

Всего листов раздела 3.2: 29

Всего разделов: 8

Всего листов выписки: 87

26.03.2026г. № КУВИ-001/2026-40123979

Кадастровый номер:

42:04:0000000:1893

1	2	3	4	5
97	614656.37	1362421.25	-	2.5
98	614678.51	1362440.2	-	2.5
99	614693.62	1362476.69	-	2.5
100	614731.98	1362510.67	-	2.5
101	614776.04	1362544.64	-	2.5
102	614872.3	1362614.49	-	2.5
103	614901.88	1362633.35	-	2.5
104	614922.01	1362632.11	-	2.5
105	614950.75	1362603.67	-	2.5
106	614990.6	1362541.5	-	2.5
107	614988.09	1362513.2	-	2.5
108	614961.03	1362496.83	-	2.5
109	614926.42	1362479.43	-	2.5
110	614889.93	1362476.69	-	2.5
111	614865.01	1362467.27	-	2.5
112	614834.63	1362450.86	-	2.5
113	614824.28	1362432.01	-	2.5
114	614817.56	1362413.77	-	2.5
115	614815.77	1362394.33	-	2.5
116	614815.16	1362370.62	-	2.5
117	614815.16	1362342.67	-	2.5
118	614823.22	1362320.64	-	2.5
119	614850.29	1362283.52	-	2.5
120	614867.9	1362250.32	-	2.5
121	614869.85	1362239.31	-	2.5
122	614865.39	1362225.63	-	2.5
123	614815.68	1362219.34	-	2.5
124	614748.99	1362213.67	-	2.5
125	614703.69	1362203.61	-	2.5



ДОКУМЕНТ ПОДПИСАН  
ЭЛЕКТРОННОЙ ПОДПИСЬЮ

Сертификат: 83997148184797998005552191040001978443  
Владелец: ПУБЛИЧНО-ПРАВОВАЯ КОМПАНИЯ  
РОСКАДАСТР  
Действителен: с 24.12.2025 по 19.03.2027

полное наименование должности

инициалы, фамилия

## Земельный участок

вид объекта недвижимости

Лист № 20 раздела 3.2

Всего листов раздела 3.2: 29

Всего разделов: 8

Всего листов выписки: 87

26.03.2026г. № КУВИ-001/2026-40123979

Кадастровый номер:

42:04:0000000:1893

1	2	3	4	5
126	614680.4	1362194.17	-	2.5
127	614669.7	1362184.73	-	2.5
128	614670.33	1362169.63	-	2.5
129	614679.14	1362157.05	-	2.5
130	614695.02	1362150.9	-	2.5
131	614749.86	1362162.82	-	2.5
132	614814.86	1362168.82	-	2.5
133	614844.08	1362169.51	-	2.5
134	614857.84	1362170.26	-	2.5
135	614845.89	1362125.59	-	2.5
136	614838.34	1362099.79	-	2.5
137	614790.38	1362039.74	-	2.5
138	614740.8	1361981.93	-	2.5
139	614721.92	1361942.48	-	2.5
140	614723.81	1361912.28	-	2.5
141	614726.33	1361890.25	-	2.5
142	614738.05	1361857.26	-	2.5
143	614740.81	1361821.67	-	2.5
144	614737.66	1361800.28	-	2.5
145	614708.71	1361790.84	-	2.5
146	614699.11	1361797.88	-	2.5
147	614677.15	1361824.47	-	2.5
148	614648.27	1361876.01	-	2.5
149	614596.09	1361987.16	-	2.5
150	614556.22	1362045.47	-	2.5
151	614542.59	1362066.44	-	2.5
152	614504.22	1362072.1	-	2.5
153	614489.11	1362087.2	-	2.5
154	614460.17	1362114.26	-	2.5



ДОКУМЕНТ ПОДПИСАН  
ЭЛЕКТРОННОЙ ПОДПИСЬЮ

Сертификат: 83997148184797998005552191040001978443

Владелец: ПУБЛИЧНО-ПРАВОВАЯ КОМПАНИЯ

РОСКАДАСТР

Действителен: с 24.12.2025 по 19.03.2027

полное наименование должности

инициалы, фамилия

## Земельный участок

вид объекта недвижимости

Лист № 21 раздела 3.2

Всего листов раздела 3.2: 29

Всего разделов: 8

Всего листов выписки: 87

26.03.2026г. № КУВИ-001/2026-40123979

Кадастровый номер:

42:04:0000000:1893

1	2	3	4	5
155	614441.92	1362116.14	-	2.5
156	614428.08	1362104.82	-	2.5
157	614426.82	1362087.2	-	2.5
158	614452.77	1362043.53	-	2.5
159	614506.05	1361983.72	-	2.5
160	614514.66	1361967.18	-	2.5
161	614497.7	1361951.87	-	2.5
162	614462.22	1361933.77	-	2.5
163	614441.93	1361924.24	-	2.5
164	614433.15	1361906.11	-	2.5
165	614441.93	1361843.21	-	2.5
166	614458.88	1361787.64	-	2.5
167	614454.86	1361775.59	-	2.5
168	614440.67	1361778.26	-	2.5
169	614418.65	1361805.32	-	2.5
170	614386.5	1361865.92	-	2.5
171	614359.5	1361963.88	-	2.5
172	614338.74	1362009.8	-	2.5
173	614314.83	1362039.37	-	2.5
174	614302.87	1362053.85	-	2.5
175	614282.74	1362053.22	-	2.5
176	614265.73	1362041.9	-	2.5
177	614270.16	1362014.84	-	2.5
178	614299.09	1361950.03	-	2.5
179	614331.19	1361835.52	-	2.5
180	614354.78	1361779.64	-	2.5
181	614362.02	1361737.99	-	2.5
182	614372.33	1361691.11	-	2.5
183	614378.79	1361638.38	-	2.5



ДОКУМЕНТ ПОДПИСАН  
ЭЛЕКТРОННОЙ ПОДПИСЬЮ

Сертификат: 83997148184797998005552191040001978443  
Владелец: ПУБЛИЧНО-ПРАВОВАЯ КОМПАНИЯ  
РОСКАДАСТР  
Действителен: с 24.12.2025 по 19.03.2027

полное наименование должности

инициалы, фамилия

## Земельный участок

вид объекта недвижимости

Лист № 22 раздела 3.2

Всего листов раздела 3.2: 29

Всего разделов: 8

Всего листов выписки: 87

26.03.2026г. № КУВИ-001/2026-40123979

Кадастровый номер:

42:04:0000000:1893

1	2	3	4	5
184	614389.7	1361581.32	-	2.5
185	614397.25	1361546.7	-	2.5
186	614392.22	1361526.57	-	2.5
187	614373.97	1361497	-	2.5
188	614346.28	1361457.99	-	2.5
189	614326.23	1361429.28	-	2.5
190	614290.91	1361415.2	-	2.5
191	614258.19	1361406.39	-	2.5
192	614237.43	1361411.41	-	2.5
193	614240.95	1361421.4	-	2.5
194	614240.31	1361453.93	-	2.5
195	614229.25	1361469.32	-	2.5
196	614201.9	1361480.47	-	2.5
197	614176.29	1361492.84	-	2.5
198	614163.11	1361511.32	-	2.5
199	614144.73	1361561.79	-	2.5
200	614133.67	1361592.35	-	2.5
201	614104.67	1361681.83	-	2.5
202	614095.68	1361705.35	-	2.5
203	614069.35	1361795.76	-	2.5
204	614043.11	1361858.19	-	2.5
205	614038.14	1361874.26	-	2.5
206	614019.61	1361925.34	-	2.5
207	613985.69	1362046.1	-	2.5
208	613941	1362193.8	-	2.5
209	613911.77	1362268.1	-	2.5
210	613858.39	1362384.8	-	2.5
211	613839.8	1362425.98	-	2.5
212	613821.35	1362457.6	-	2.5



ДОКУМЕНТ ПОДПИСАН  
ЭЛЕКТРОННОЙ ПОДПИСЬЮ

Сертификат: 83997148184797998005552191040001978443

Владелец: ПУБЛИЧНО-ПРАВОВАЯ КОМПАНИЯ

РОСКАДАСТР

Действителен: с 24.12.2025 по 19.03.2027

полное наименование должности

инициалы, фамилия

## Земельный участок

вид объекта недвижимости

Лист № 23 раздела 3.2

Всего листов раздела 3.2: 29

Всего разделов: 8

Всего листов выписки: 87

26.03.2026г. № КУВИ-001/2026-40123979

Кадастровый номер:

42:04:0000000:1893

1	2	3	4	5
213	613785.53	1362486.18	-	2.5
214	613752.92	1362502.49	-	2.5
215	613720.21	1362511.93	-	2.5
216	613708.9	1362506.27	-	2.5
217	613705.1	1362486.76	-	2.5
218	613723.99	1362444.6	-	2.5
219	613759.23	1362360.29	-	2.5
220	613797.69	1362268.92	-	2.5
221	613828.27	1362178.18	-	2.5
222	613857.31	1362088.55	-	2.5
223	613896.97	1361964.72	-	2.5
224	613918.59	1361907.29	-	2.5
225	613945.85	1361820.82	-	2.5
226	613961.13	1361783.4	-	2.5
227	613962.89	1361763.48	-	2.5
228	613955.69	1361744.26	-	2.5
229	613942.97	1361715.33	-	2.5
230	613927.85	1361677.58	-	2.5
231	613915.9	1361624.1	-	2.5
232	613911.82	1361567.83	-	2.5
233	613907.13	1361524.96	-	2.5
234	613898.91	1361485.05	-	2.5
235	613881.35	1361454.33	-	2.5
236	613868.93	1361433.11	-	2.5
237	613870.59	1361413.31	-	2.5
238	613855.49	1361410.18	-	2.5
239	613844.93	1361395.29	-	2.5
240	613833.47	1361379.33	-	2.5
241	613829.69	1361362.97	-	2.5



ДОКУМЕНТ ПОДПИСАН  
ЭЛЕКТРОННОЙ ПОДПИСЬЮ

Сертификат: 83997148184797998005552191040001978443

Владелец: ПУБЛИЧНО-ПРАВОВАЯ КОМПАНИЯ

РОСКАДАСТР

Действителен: с 24.12.2025 по 19.03.2027

полное наименование должности

инициалы, фамилия

## Земельный участок

вид объекта недвижимости

Лист № 24 раздела 3.2

Всего листов раздела 3.2: 29

Всего разделов: 8

Всего листов выписки: 87

26.03.2026г. № КУВИ-001/2026-40123979

Кадастровый номер:

42:04:0000000:1893

1	2	3	4	5
242	613829.69	1361345.35	-	2.5
243	613816.92	1361338.68	-	2.5
244	613795.74	1361338.32	-	2.5
245	613780.61	1361345.99	-	2.5
246	613763.01	1361379.33	-	2.5
247	613746	1361430.3	-	2.5
248	613721.47	1361459.87	-	2.5
249	613676.8	1361512.72	-	2.5
250	613649.74	1361549.84	-	2.5
251	613628.51	1361596.54	-	2.5
252	613611.36	1361607.74	-	2.5
253	613576.13	1361602.07	-	2.5
254	613535.06	1361586.81	-	2.5
255	613498.47	1361568.67	-	2.5
256	613487.41	1361552.37	-	2.5
257	613469.15	1361551.73	-	2.5
258	613454.68	1361566.84	-	2.5
259	613476.71	1361570.62	-	2.5
260	613486.78	1361581.94	-	2.5
261	613476.09	1361589.49	-	2.5
262	613461.6	1361584.46	-	2.5
263	613448.39	1361585.71	-	2.5
264	613436.28	1361599.52	-	2.5
265	613457.63	1361637	-	2.5
266	613444.74	1361642.63	-	2.5
267	613433.06	1361638.61	-	2.5
268	613416.93	1361644.25	-	2.5
269	613411.29	1361690.18	-	2.5
270	613416.53	1361707.51	-	2.5



ДОКУМЕНТ ПОДПИСАН  
ЭЛЕКТРОННОЙ ПОДПИСЬЮ

Сертификат: 83997148184797998005552191040001978443  
Владелец: ПУБЛИЧНО-ПРАВОВАЯ КОМПАНИЯ  
РОСКАДАСТР  
Действителен: с 24.12.2025 по 19.03.2027

полное наименование должности

инициалы, фамилия

## Земельный участок

вид объекта недвижимости

Лист № 25 раздела 3.2

Всего листов раздела 3.2: 29

Всего разделов: 8

Всего листов выписки: 87

26.03.2026г. № КУВИ-001/2026-40123979

Кадастровый номер:

42:04:0000000:1893

1	2	3	4	5
271	613427.43	1361712.75	-	2.5
272	613439.5	1361709.12	-	2.5
273	613450.38	1361707.51	-	2.5
274	613451.19	1361712.75	-	2.5
275	613440.06	1361716.75	-	2.5
276	613440.71	1361725.65	-	2.5
277	613416.53	1361746.19	-	2.5
278	613381.88	1361754.25	-	2.5
279	613364.95	1361769.16	-	2.5
280	613352.87	1361776.01	-	2.5
281	613331.03	1361774.65	-	2.5
282	613318.86	1361799.02	-	2.5
283	613307.33	1361837.19	-	2.5
284	613318.62	1361854.59	-	2.5
285	613347.64	1361854.99	-	2.5
286	613366.97	1361856.6	-	2.5
287	613379.07	1361871.91	-	2.5
288	613364.85	1361924.42	-	2.5
289	613348.04	1361971.84	-	2.5
290	613361.65	1361995.36	-	2.5
291	613378.24	1362032.91	-	2.5
292	613371	1362054.04	-	2.5
293	613377.03	1362071.36	-	2.5
294	613371	1362107.23	-	2.5
295	613355.69	1362131.81	-	2.5
296	613358.91	1362149.95	-	2.5
297	613370.59	1362158	-	2.5
298	613422.19	1362165.42	-	2.5
299	613460.45	1362176.53	-	2.5



ДОКУМЕНТ ПОДПИСАН  
ЭЛЕКТРОННОЙ ПОДПИСЬЮ

Сертификат: 83997148184797998005552191040001978443

Владелец: ПУБЛИЧНО-ПРАВОВАЯ КОМПАНИЯ

РОСКАДАСТР

Действителен: с 24.12.2025 по 19.03.2027

полное наименование должности

инициалы, фамилия

## Земельный участок

вид объекта недвижимости

Лист № 26 раздела 3.2

Всего листов раздела 3.2: 29

Всего разделов: 8

Всего листов выписки: 87

26.03.2026г. № КУВИ-001/2026-40123979

Кадастровый номер:

42:04:0000000:1893

1	2	3	4	5
300	613479.09	1362192.06	-	2.5
301	613480.42	1362215.12	-	2.5
302	613460.77	1362246.41	-	2.5
303	613454.85	1362249.75	-	1
304	613440.68	1362257.79	-	1
305	613375.79	1362252.49	-	1
306	613349.95	1362271.94	-	1
307	613334.48	1362300.08	-	1
308	613323.18	1362310.86	-	1
309	613015.76	1361984.85	-	2.5
310	613036.25	1361928.35	-	1
311	613085.72	1361889.03	-	1
312	613098.22	1361866.2	-	1
313	613120.85	1361801.51	-	1
314	613138.3	1361735.23	-	2.5
315	613147.02	1361700.95	-	2.5
316	613175.06	1361610.78	-	1
317	613200.15	1361541.13	-	1
318	613260.27	1361346.06	-	1
319	613245.03	1361223.55	-	1
320	613206.97	1361248.43	-	1
321	613165.05	1361282.16	-	1
322	613124.42	1361320.39	-	1
323	613098.13	1361339.47	-	2.5
324	613083.37	1361339.8	-	1
325	613064.71	1361337.33	-	2.5
326	613051.84	1361351.42	-	2.5
327	613032.65	1361403.64	-	2.5
328	613026.92	1361451.2	-	2.5



ДОКУМЕНТ ПОДПИСАН  
ЭЛЕКТРОННОЙ ПОДПИСЬЮ

Сертификат: 83997148184797998005552191040001978443

Владелец: ПУБЛИЧНО-ПРАВОВАЯ КОМПАНИЯ

РОСКАДАСТР

Действителен: с 24.12.2025 по 19.03.2027

полное наименование должности

инициалы, фамилия

## Земельный участок

вид объекта недвижимости

Лист № 27 раздела 3.2

Всего листов раздела 3.2: 29

Всего разделов: 8

Всего листов выписки: 87

26.03.2026г. № КУВИ-001/2026-40123979

Кадастровый номер:

42:04:0000000:1893

1	2	3	4	5
329	613028.32	1361460.5	-	1
330	613022.08	1361499.8	-	1
331	613017.35	1361515.9	-	1
332	613000.6	1361546.54	-	1
333	612984.01	1361578.35	-	1
334	612973.43	1361596.11	-	1
335	612965.9	1361600.85	-	1
336	612957.43	1361601.04	-	1
337	612925.9	1361594.14	-	1
338	612874.22	1361584.04	-	1
339	612833.91	1361564.73	-	1
340	612806.18	1361541.97	-	2.5
341	612782.31	1361534.94	-	2.5
342	612768.85	1361539.1	-	2.5
343	612762.55	1361559.42	-	2.5
344	612771.3	1361587.82	-	2.5
345	612771.66	1361604.12	-	2.5
346	612769.73	1361616.94	-	1
347	612759.1	1361633.5	-	1
348	612743.41	1361635.52	-	1
349	612707.47	1361634.28	-	1
350	612687.99	1361637.41	-	1
351	612660.74	1361639.11	-	1
352	612636.9	1361635.69	-	2.5
353	612621.93	1361631.46	-	1
354	612606.43	1361630.21	-	1
355	612599.04	1361634.04	-	2.5
356	612637.06	1361454.11	-	2.5
357	612688.2	1361238.48	-	2.5



ДОКУМЕНТ ПОДПИСАН  
ЭЛЕКТРОННОЙ ПОДПИСЬЮ

Сертификат: 83997148184797998005552191040001978443  
Владелец: ПУБЛИЧНО-ПРАВОВАЯ КОМПАНИЯ  
РОСКАДАСТР  
Действителен: с 24.12.2025 по 19.03.2027

полное наименование должности

инициалы, фамилия

## Земельный участок

вид объекта недвижимости

Лист № 28 раздела 3.2

Всего листов раздела 3.2: 29

Всего разделов: 8

Всего листов выписки: 87

26.03.2026г. № КУВИ-001/2026-40123979

Кадастровый номер:

42:04:0000000:1893

1	2	3	4	5
358	612741.71	1361082.91	-	2.5
359	612843.61	1361104.36	-	2.5
360	612897.45	1361122.49	-	2.5
361	612991.06	1361148.92	-	2.5
362	613044.78	1361158.77	-	2.5
363	613109.84	1361161.02	-	2.5
364	613167.9	1361162.87	-	2.5
365	613222.74	1361177.54	-	2.5
366	613322.96	1361208.64	-	2.5
367	613574.92	1361249.22	-	2.5
368	613687.94	1361271.84	-	2.5
369	613729.6	1361278.74	-	2.5
370	613859.96	1361292.94	-	2.5
371	613994.29	1361306.74	-	2.5
372	614130.54	1361316.53	-	2.5
373	614333.37	1361325.75	-	2.5
374	614395.72	1361366.7	-	2.5
1	614538.66	1361453.48	-	2.5
1	614544.47	1361602.07	-	2.5
2	614545.73	1361617.79	-	2.5
3	614539.45	1361639.2	-	2.5
4	614526.24	1361653.67	-	2.5
5	614516.8	1361661.22	-	2.5
6	614496.66	1361659.96	-	2.5
7	614486.6	1361661.85	-	2.5
8	614480.94	1361649.26	-	2.5
9	614489.11	1361620.95	-	2.5
10	614502.33	1361592.01	-	2.5
11	614520.58	1361581.93	-	2.5




ДОКУМЕНТ ПОДПИСАН  
ЭЛЕКТРОННОЙ ПОДПИСЬЮ

Сертификат: 83997148184797998005552191040001978443  
Владелец: ПУБЛИЧНО-ПРАВОВАЯ КОМПАНИЯ  
РОСКАДАСТР  
Действителен: с 24.12.2025 по 19.03.2027

полное наименование должности

инициалы, фамилия

Земельный участок				
вид объекта недвижимости				
Лист № 29 раздела 3.2	Всего листов раздела 3.2: 29		Всего разделов: 8	Всего листов выписки: 87
26.03.2026г. № КУВИ-001/2026-40123979				
Кадастровый номер:		42:04:0000000:1893		
1	2	3	4	5
12	614535.68	1361590.78	-	2.5
1	614544.47	1361602.07	-	2.5

полное наименование должности		ДОКУМЕНТ ПОДПИСАН ЭЛЕКТРОННОЙ ПОДПИСЬЮ	инициалы, фамилия
	Сертификат: 83997148184797998005552191040001978443 Владелец: ПУБЛИЧНО-ПРАВОВАЯ КОМПАНИЯ РОСКАДАСТР Действителен: с 24.12.2025 по 19.03.2027		

Выписка из Единого государственного реестра недвижимости об объекте недвижимости  
Сведения о частях земельного участка

Земельный участок			
вид объекта недвижимости			
Лист № 1 раздела 4	Всего листов раздела 4: 5	Всего разделов: 8	Всего листов выписки: 87
26.03.2026г. № КУВИ-001/2026-40123979			
Кадастровый номер:		42:04:0000000:1893	

План (чертеж, схема) части земельного участка      Учетный номер части: 42:04:0000000:1893/1



Масштаб 1:8000      Условные обозначения:

полное наименование должности		ДОКУМЕНТ ПОДПИСАН ЭЛЕКТРОННОЙ ПОДПИСЬЮ	инициалы, фамилия
	Сертификат: 83997148184797998005552191040001978443 Владелец: ПУБЛИЧНО-ПРАВОВАЯ КОМПАНИЯ РОСКАДАСТР Действителен: с 24.12.2025 по 19.03.2027		

Земельный участок

вид объекта недвижимости

Лист № 2 раздела 4

Всего листов раздела 4: 5

Всего разделов: 8

Всего листов выписки: 87

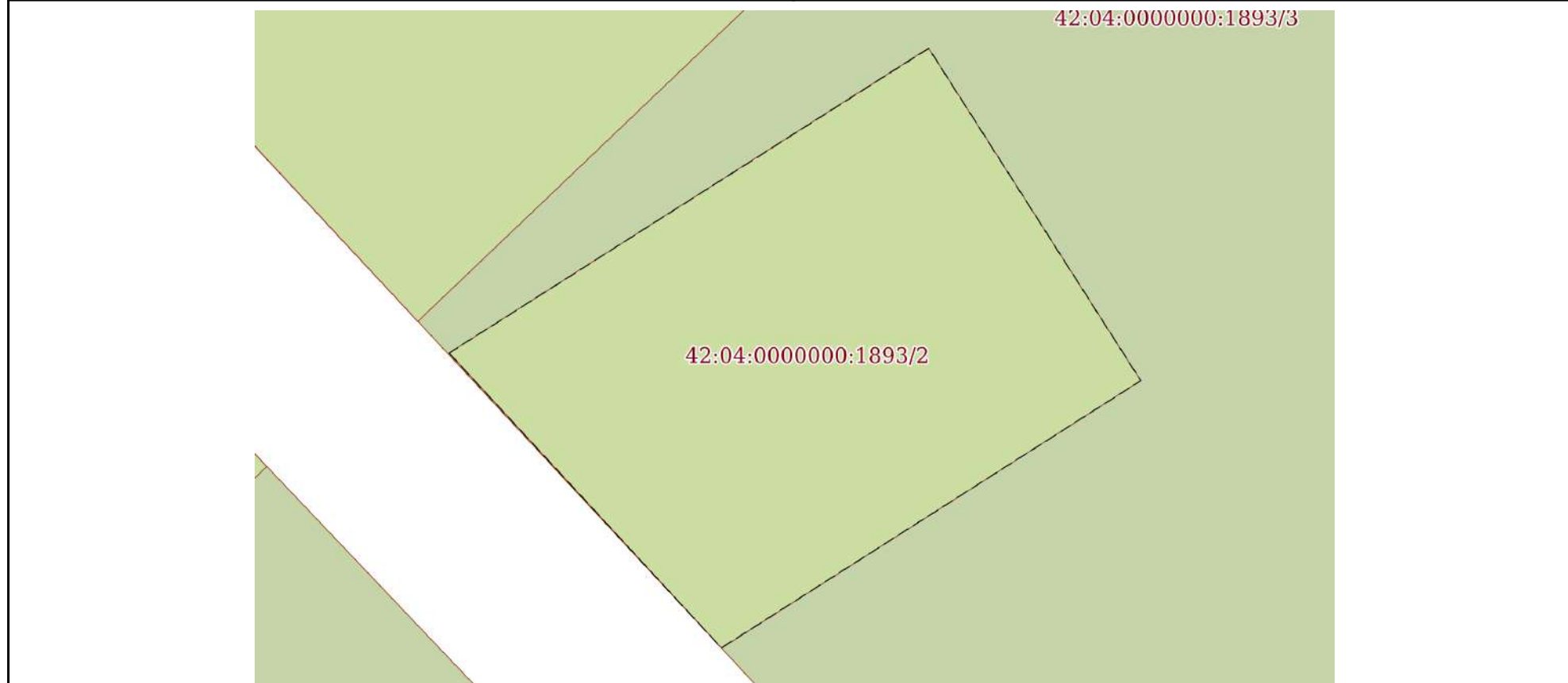
26.03.2026г. № КУВИ-001/2026-40123979

Кадастровый номер:

42:04:0000000:1893

План (чертеж, схема) части земельного участка

Учетный номер части: 42:04:0000000:1893/2



Масштаб 1:60

Условные обозначения:



ДОКУМЕНТ ПОДПИСАН  
ЭЛЕКТРОННОЙ ПОДПИСЬЮ

Сертификат: 83997148184797998005552191040001978443  
Владелец: ПУБЛИЧНО-ПРАВОВАЯ КОМПАНИЯ  
РОСКАДАСТР  
Действителен: с 24.12.2025 по 19.03.2027

полное наименование должности

инициалы, фамилия

Земельный участок

вид объекта недвижимости

Лист № 3 раздела 4

Всего листов раздела 4: 5

Всего разделов: 8

Всего листов выписки: 87

26.03.2026г. № КУВИ-001/2026-40123979

Кадастровый номер:

42:04:0000000:1893

План (чертеж, схема) части земельного участка

Учетный номер части: 42:04:0000000:1893/3



Масштаб 1:30000

Условные обозначения:



ДОКУМЕНТ ПОДПИСАН  
ЭЛЕКТРОННОЙ ПОДПИСЬЮ

Сертификат: 83997148184797998005552191040001978443  
Владелец: ПУБЛИЧНО-ПРАВОВАЯ КОМПАНИЯ  
РОСКАДАСТР  
Действителен: с 24.12.2025 по 19.03.2027

полное наименование должности

инициалы, фамилия

Земельный участок

вид объекта недвижимости

Лист № 4 раздела 4

Всего листов раздела 4: 5

Всего разделов: 8

Всего листов выписки: 87

26.03.2026г. № КУВИ-001/2026-40123979

Кадастровый номер:

42:04:0000000:1893

План (чертеж, схема) части земельного участка

Учетный номер части: 42:04:0000000:1893/4



Масштаб 1:700

Условные обозначения:

ДОКУМЕНТ ПОДПИСАН  
ЭЛЕКТРОННОЙ ПОДПИСЬЮ

Сертификат: 83997148184797998005552191040001978443

Владелец: ПУБЛИЧНО-ПРАВОВАЯ КОМПАНИЯ

РОСКАДАСТР

Действителен: с 24.12.2025 по 19.03.2027

полное наименование должности

инициалы, фамилия

Земельный участок			
вид объекта недвижимости			
Лист № 5 раздела 4	Всего листов раздела 4: 5	Всего разделов: 8	Всего листов выписки: 87
26.03.2026г. № КУВИ-001/2026-40123979			
Кадастровый номер:		42:04:0000000:1893	
План (чертеж, схема) части земельного участка		Учетный номер части: 42:04:0000000:1893/5	
Масштаб 1:8000	Условные обозначения:		



ДОКУМЕНТ ПОДПИСАН  
ЭЛЕКТРОННОЙ ПОДПИСЬЮ

Сертификат: 83997148184797998005552191040001978443  
Владелец: ПУБЛИЧНО-ПРАВОВАЯ КОМПАНИЯ  
РОСКАДАСТР  
Действителен: с 24.12.2025 по 19.03.2027

полное наименование должности

инициалы, фамилия

Выписка из Единого государственного реестра недвижимости об объекте недвижимости  
Сведения о частях земельного участка

Земельный участок			
вид объекта недвижимости			
Лист № 1 раздела 4.1	Всего листов раздела 4.1: 2	Всего разделов: 8	Всего листов выписки: 87
26.03.2026г. № КУВИ-001/2026-40123979			
Кадастровый номер:		42:04:0000000:1893	

Учетный номер части	Площадь, м2	Содержание ограничения в использовании или ограничения права на объект недвижимости или обременения объекта недвижимости
1	2	3
42:04:0000000:1893/1	5316	42:04-6.2013
42:04:0000000:1893/2	22	данные отсутствуют
42:04:0000000:1893/3	1007	вид ограничения (обременения): ограничения прав на земельный участок, предусмотренные статьей 56 Земельного кодекса Российской Федерации; Срок действия: не установлен; реквизиты документа-основания: постановление Правительства Российской Федерации от 24.02.2009 № 160 выдан: Правительство Российской Федерации; Содержание ограничения (обременения): В охранных зонах запрещается осуществлять любые действия, указанные в пп.8-15 " Правила установления охранных зон объектов электросетевого хозяйства и особых условий использования земельных участков, расположенных в границах таких зон ", утвержденных постановлением Правительства РФ от 24.02.2009г.№ 160; Реестровый номер границы: 42:04-6.196; Вид зоны по документу: Охранная зона "ВЛ-10 кВ от ПС 35/10 кВ Силинская Ф-10-19-ОФ с ТП и ВЛ-0,4кВ"; Тип зоны: Охранная зона инженерных коммуникаций; Номер: 1
42:04:0000000:1893/4	6	вид ограничения (обременения): ограничения прав на земельный участок, предусмотренные статьей 56 Земельного кодекса Российской Федерации; Срок действия: не установлен; реквизиты документа-основания: постановление "Об установлении публичного сервитута" от 11.10.2023 № 3623-п выдан: Администрация Кемеровского муниципального округа; Содержание ограничения (обременения): публичный сервитут для эксплуатации объекта: ВЛ-10 кВ от ПС 35/10 кВ Силинская Ф-10-19-ОФ с ТП и ВЛ-0,4 кВ, на срок 49 лет. обладатель сервитута публичное акционерное общество «Россети Сибирь», место нахождения: г. Красноярск, ул. Бограда, 144А, ОГРН 1052460054327, ИНН 2460069527; Реестровый номер границы: 42:04-6.2599;

полное наименование должности	 <p>ДОКУМЕНТ ПОДПИСАН ЭЛЕКТРОННОЙ ПОДПИСЬЮ</p> <p>Сертификат: 83997148184797998005552191040001978443 Владелец: ПУБЛИЧНО-ПРАВОВАЯ КОМПАНИЯ РОСКАДАСТР Действителен: с 24.12.2025 по 19.03.2027</p>	инициалы, фамилия

Земельный участок			
вид объекта недвижимости			
Лист № 2 раздела 4.1	Всего листов раздела 4.1: 2	Всего разделов: 8	Всего листов выписки: 87
26.03.2026г. № КУВИ-001/2026-40123979			
Кадастровый номер:		42:04:0000000:1893	
		Вид зоны по документу: Публичный сервитут; Тип зоны: Зона публичного сервитута	
42:04:0000000:1893/5	5489	<p>вид ограничения (обременения): ограничения прав на земельный участок, предусмотренные статьей 56 Земельного кодекса Российской Федерации;</p> <p>Срок действия: не установлен;</p> <p>реквизиты документа-основания: постановление Правительства РФ "Об утверждении Правил охраны линий и сооружений связи Российской Федерации" от 09.06.1995 № 578 выдан: Правительство РФ;</p> <p>Содержание ограничения (обременения): Ограничение использования объектов недвижимости в границах охранной зоны определены "Правилами охраны линий и сооружений связи Российской Федерации" (утверждены Постановлением Правительства Российской Федерации от 09.06.1995 г. №578). Ширина охранной зоны- 4 м.;</p> <p>Реестровый номер границы: 42:04-6.3265;</p> <p>Вид объекта реестра границ: Зона с особыми условиями использования территории;</p> <p>Вид зоны по документу: Охранная зона сооружения: «Строительство ВОЛС УЦН 2.0 Кемеровская область-Кузбасс, Кемеровский муниципальный округ, д. Воскресенка»; Тип зоны: Охранная зона линий и сооружений связи</p>	
	Весь	<p>вид ограничения (обременения): ограничения прав на земельный участок, предусмотренные статьей 56 Земельного кодекса Российской Федерации;</p> <p>Срок действия: не установлен;</p> <p>реквизиты документа-основания: постановление "Об утверждении правил охраны линий и сооружений связи Российской Федерации" от 09.06.1995 № 578 выдан: Правительства Российской Федерации ;</p> <p>Содержание ограничения (обременения): Ограничение использования объектов недвижимости в границах охранной зоны определены "Правилами охраны линий и сооружений связи Российской Федерации" (утверждены Постановлением Правительства Российской Федерации от 09.06.1995 г. №578).;</p> <p>Реестровый номер границы: 42:04-6.2013;</p> <p>Вид зоны по документу: Охранная зона волоконно-оптической линии связи «PL_42_9901133 (Кемеровская область - Кузбасс, Кемеровский р-н, Воскресенка п, Новая ул, дом 1) - PL_42_9901128 (Кемеровская область - Кузбасс, Кемеровский р-н, Упоровка п, Школьная ул, дом 9)»; Тип зоны: Охранная зона линий и сооружений связи и линий и сооружений радиофикации;</p> <p>Номер: 1</p>	

полное наименование должности	 <p>ДОКУМЕНТ ПОДПИСАН ЭЛЕКТРОННОЙ ПОДПИСЬЮ</p> <p>Сертификат: 83997148184797998005552191040001978443</p> <p>Владелец: ПУБЛИЧНО-ПРАВОВАЯ КОМПАНИЯ РОСКАДАСТР</p> <p>Действителен: с 24.12.2025 по 19.03.2027</p>	инициалы, фамилия
-------------------------------	--	-------------------

## Выписка из Единого государственного реестра недвижимости об объекте недвижимости

## Сведения о частях земельного участка

Земельный участок			
вид объекта недвижимости			
Лист № 1 раздела 4.2	Всего листов раздела 4.2: 11	Всего разделов: 8	Всего листов выписки: 87
26.03.2026г. № КУВИ-001/2026-40123979			
Кадастровый номер:		42:04:0000000:1893	

Сведения о характерных точках границы части (частей) земельного участка				
Учетный номер части: 42:04:0000000:1893/1				
Система координат				
Номер точки	Координаты, м		Описание закрепления на местности	Средняя квадратичная погрешность определения координат характерных точек границ земельного участка, м
	X	Y		
1	2	3	4	5
1	611968.39	1360496.62	-	-
2	611966.08	1360493.33	-	-
3	611973.63	1360487.9	-	-
4	611981.51	1360480.69	-	-
5	611987.18	1360473.51	-	-
6	611990.18	1360462.6	-	-
7	611988.06	1360448.06	-	-
8	611984.84	1360439.53	-	-
9	611982.52	1360436.63	-	-
10	611985.46	1360433.9	-	-
11	611988.38	1360437.54	-	-
12	611991.96	1360447.06	-	-
13	611994.26	1360462.85	-	-
14	611990.84	1360475.36	-	-
15	611984.45	1360483.43	-	-
16	611976.17	1360491.02	-	-
1	611968.39	1360496.62	-	-
1	611607	1361693.56	-	-
2	611604.73	1361694.75	-	-
3	611602.61	1361694.32	-	-
4	611600.27	1361691.01	-	-

полное наименование должности	 <p>ДОКУМЕНТ ПОДПИСАН ЭЛЕКТРОННОЙ ПОДПИСЬЮ</p> <p>Сертификат: 83997148184797998005552191040001978443 Владелец: ПУБЛИЧНО-ПРАВОВАЯ КОМПАНИЯ РОСКАДАСТР Действителен: с 24.12.2025 по 19.03.2027</p>	инициалы, фамилия
-------------------------------	--	-------------------

## Земельный участок

вид объекта недвижимости

Лист № 2 раздела 4.2

Всего листов раздела 4.2: 11

Всего разделов: 8

Всего листов выписки: 87

26.03.2026г. № КУВИ-001/2026-40123979

Кадастровый номер:

42:04:0000000:1893

1	2	3	4	5
5	611594.6	1361677.8	-	-
6	611593.26	1361671.5	-	-
7	611592.89	1361667.74	-	-
8	611592.4	1361655.01	-	-
9	611592.22	1361634.38	-	-
10	611595.49	1361601.96	-	-
11	611603.62	1361555.32	-	-
12	611617.38	1361490.47	-	-
13	611623.2	1361457.97	-	-
14	611626.78	1361430.24	-	-
15	611629.81	1361400.2	-	-
16	611632.7	1361360.6	-	-
17	611633.5	1361343.79	-	-
18	611636.56	1361279.15	-	-
19	611637.9	1361262.92	-	-
20	611639.75	1361251.75	-	-
21	611643.9	1361229.07	-	-
22	611650.34	1361187.87	-	-
23	611655.89	1361162.47	-	-
24	611660.24	1361148.81	-	-
25	611663.91	1361139.15	-	-
26	611683.56	1361081.65	-	-
27	611705.32	1361018.29	-	-
28	611714.14	1360990.91	-	-
29	611737.71	1360923.21	-	-
30	611750.07	1360887.62	-	-
31	611769.63	1360838.04	-	-
32	611783.93	1360806.35	-	-
33	611795.32	1360779.16	-	-



ДОКУМЕНТ ПОДПИСАН  
ЭЛЕКТРОННОЙ ПОДПИСЬЮ

Сертификат: 83997148184797998005552191040001978443

Владелец: ПУБЛИЧНО-ПРАВОВАЯ КОМПАНИЯ

РОСКАДАСТР

Действителен: с 24.12.2025 по 19.03.2027

полное наименование должности

инициалы, фамилия

## Земельный участок

вид объекта недвижимости

Лист № 3 раздела 4.2

Всего листов раздела 4.2: 11

Всего разделов: 8

Всего листов выписки: 87

26.03.2026г. № КУВИ-001/2026-40123979

Кадастровый номер:

42:04:0000000:1893

1	2	3	4	5
34	611811.41	1360738.29	-	-
35	611818.96	1360722.61	-	-
36	611823.99	1360708.48	-	-
37	611837.63	1360673.08	-	-
38	611864.5	1360614.57	-	-
39	611867.3	1360608.85	-	-
40	611878	1360589.53	-	-
41	611885.48	1360577.59	-	-
42	611896.86	1360562.15	-	-
43	611909.1	1360547.36	-	-
44	611930.79	1360522.02	-	-
45	611935.93	1360517.04	-	-
46	611941.92	1360511.92	-	-
47	611947.03	1360507.77	-	-
48	611954.84	1360501.69	-	-
49	611957.16	1360504.97	-	-
50	611949.53	1360510.91	-	-
51	611944.49	1360515	-	-
52	611938.63	1360520.01	-	-
53	611933.71	1360524.77	-	-
54	611912.18	1360549.92	-	-
55	611900.02	1360564.62	-	-
56	611888.8	1360579.85	-	-
57	611881.46	1360591.58	-	-
58	611868.31	1360615.3	-	-
59	611856.18	1360639.89	-	-
60	611843.64	1360668.62	-	-
61	611827.76	1360709.84	-	-
62	611822.65	1360724.19	-	-



ДОКУМЕНТ ПОДПИСАН  
ЭЛЕКТРОННОЙ ПОДПИСЬЮ

Сертификат: 83997148184797998005552191040001978443

Владелец: ПУБЛИЧНО-ПРАВОВАЯ КОМПАНИЯ

РОСКАДАСТР

Действителен: с 24.12.2025 по 19.03.2027

полное наименование должности

инициалы, фамилия

## Земельный участок

вид объекта недвижимости

Лист № 4 раздела 4.2

Всего листов раздела 4.2: 11

Всего разделов: 8

Всего листов выписки: 87

26.03.2026г. № КУВИ-001/2026-40123979

Кадастровый номер:

42:04:0000000:1893

1	2	3	4	5
63	611815.08	1360739.89	-	-
64	611799.03	1360780.68	-	-
65	611787.6	1360807.97	-	-
66	611768.35	1360850.64	-	-
67	611756.95	1360880.04	-	-
68	611741.49	1360924.53	-	-
69	611717.95	1360992.15	-	-
70	611709.12	1361019.58	-	-
71	611687.36	1361082.95	-	-
72	611667.69	1361140.52	-	-
73	611664.04	1361150.08	-	-
74	611659.77	1361163.51	-	-
75	611654.28	1361188.59	-	-
76	611647.85	1361229.75	-	-
77	611643.69	1361252.43	-	-
78	611641.89	1361263.37	-	-
79	611640.56	1361279.42	-	-
80	611637.5	1361343.98	-	-
81	611636.7	1361360.87	-	-
82	611633.81	1361400.55	-	-
83	611630.77	1361430.73	-	-
84	611627.16	1361458.58	-	-
85	611621.32	1361491.25	-	-
86	611607.56	1361556.08	-	-
87	611599.46	1361602.5	-	-
88	611596.23	1361634.56	-	-
89	611596.4	1361654.88	-	-
90	611596.89	1361667.46	-	-
91	611597.22	1361670.85	-	-



ДОКУМЕНТ ПОДПИСАН  
ЭЛЕКТРОННОЙ ПОДПИСЬЮ

Сертификат: 83997148184797998005552191040001978443

Владелец: ПУБЛИЧНО-ПРАВОВАЯ КОМПАНИЯ

РОСКАДАСТР

Действителен: с 24.12.2025 по 19.03.2027

полное наименование должности

инициалы, фамилия

## Земельный участок

вид объекта недвижимости

Лист № 5 раздела 4.2

Всего листов раздела 4.2: 11

Всего разделов: 8

Всего листов выписки: 87

26.03.2026г. № КУВИ-001/2026-40123979

Кадастровый номер:

42:04:0000000:1893

1	2	3	4	5
92	611598.44	1361676.58	-	-
93	611603.79	1361689.03	-	-
1	611607	1361693.56	-	-



ДОКУМЕНТ ПОДПИСАН  
ЭЛЕКТРОННОЙ ПОДПИСЬЮ

Сертификат: 83997148184797998005552191040001978443

Владелец: ПУБЛИЧНО-ПРАВОВАЯ КОМПАНИЯ

РОСКАДАСТР

Действителен: с 24.12.2025 по 19.03.2027

полное наименование должности

инициалы, фамилия

## Земельный участок

вид объекта недвижимости

Лист № 6 раздела 4.2

Всего листов раздела 4.2: 11

Всего разделов: 8

Всего листов выписки: 87

26.03.2026г. № КУВИ-001/2026-40123979

Кадастровый номер:

42:04:0000000:1893

## Сведения о характерных точках границы части (частей) земельного участка

Учетный номер части: 42:04:0000000:1893/2

Система координат МСК-42

Номер точки	Координаты, м		Описание закрепления на местности	Средняя квадратичная погрешность определения координат характерных точек границ земельного участка, м
	X	Y		
1	2	3	4	5
1	612009.18	1360411.86	-	0.2
2	612006.19	1360414.62	-	0.2
3	612008.9	1360418.87	-	0.2
4	612012.27	1360416.72	-	0.2
1	612009.18	1360411.86	-	0.2



ДОКУМЕНТ ПОДПИСАН  
ЭЛЕКТРОННОЙ ПОДПИСЬЮ

Сертификат: 83997148184797998005552191040001978443  
Владелец: ПУБЛИЧНО-ПРАВОВАЯ КОМПАНИЯ  
РОСКАДАСТ  
Действителен: с 24.12.2025 по 19.03.2027

полное наименование должности

инициалы, фамилия

## Земельный участок

вид объекта недвижимости

Лист № 7 раздела 4.2

Всего листов раздела 4.2: 11

Всего разделов: 8

Всего листов выписки: 87

26.03.2026г. № КУВИ-001/2026-40123979

Кадастровый номер:

42:04:0000000:1893

## Сведения о характерных точках границы части (частей) земельного участка

Учетный номер части: 42:04:0000000:1893/3

## Система координат

Номер точки	Координаты, м		Описание закрепления на местности	Средняя квадратичная погрешность определения координат характерных точек границ земельного участка, м
	X	Y		
1	2	3	4	5
1	613936.71	1359483.42	-	-
2	614005.25	1359507.09	-	-
3	614085.74	1359541.42	-	-
4	614083.03	1359547.11	-	-
5	614075.44	1359543.5	-	-
6	614043.63	1359529.72	-	-
7	614010.99	1359515.54	-	-
8	613979.56	1359502.11	-	-
9	613944.54	1359486.82	-	-
10	613936.71	1359483.42	-	-
1	612001.93	1360425.48	-	-
2	612003.89	1360423.92	-	-
3	612004.65	1360416.77	-	-
4	612004.34	1360416.34	-	-
5	612015.71	1360405.77	-	-
6	612024.6	1360420.23	-	-
7	612005.81	1360431.79	-	-
8	612001.93	1360425.48	-	-



ДОКУМЕНТ ПОДПИСАН  
ЭЛЕКТРОННОЙ ПОДПИСЬЮ

Сертификат: 83997148184797998005552191040001978443

Владелец: ПУБЛИЧНО-ПРАВОВАЯ КОМПАНИЯ

РОСКАДАСТР

Действителен: с 24.12.2025 по 19.03.2027

полное наименование должности

инициалы, фамилия

## Земельный участок

вид объекта недвижимости

Лист № 8 раздела 4.2

Всего листов раздела 4.2: 11

Всего разделов: 8

Всего листов выписки: 87

26.03.2026г. № КУВИ-001/2026-40123979

Кадастровый номер:

42:04:0000000:1893

## Сведения о характерных точках границы части (частей) земельного участка

Учетный номер части: 42:04:0000000:1893/4

## Система координат

Номер точки	Координаты, м		Описание закрепления на местности	Средняя квадратичная погрешность определения координат характерных точек границ земельного участка, м
	X	Y		
1	2	3	4	5
1	614081.11	1359539.46	-	-
2	614081.11	1359541.96	-	-
3	614079.04	1359541.96	-	-
4	614079.04	1359539.46	-	-
5	614081.11	1359539.46	-	-
1	614078.25	1359538.34	-	-
2	614078.15	1359538.62	-	-
3	614074.79	1359537.36	-	-
4	614074.89	1359537.08	-	-
5	614078.25	1359538.34	-	-
1	614045.83	1359524.84	-	-
2	614045.83	1359525.14	-	-
3	614045.53	1359525.14	-	-
4	614045.53	1359524.84	-	-
5	614045.83	1359524.84	-	-
1	614013.21	1359510.68	-	-
2	614013.21	1359510.98	-	-
3	614012.91	1359510.98	-	-
4	614012.91	1359510.68	-	-
5	614013.21	1359510.68	-	-



ДОКУМЕНТ ПОДПИСАН  
ЭЛЕКТРОННОЙ ПОДПИСЬЮ

Сертификат: 83997148184797998005552191040001978443  
Владелец: ПУБЛИЧНО-ПРАВОВАЯ КОМПАНИЯ  
РОСКАДАСТР  
Действителен: с 24.12.2025 по 19.03.2027

полное наименование должности

инициалы, фамилия

## Земельный участок

вид объекта недвижимости

Лист № 9 раздела 4.2

Всего листов раздела 4.2: 11

Всего разделов: 8

Всего листов выписки: 87

26.03.2026г. № КУВИ-001/2026-40123979

Кадастровый номер:

42:04:0000000:1893

## Сведения о характерных точках границы части (частей) земельного участка

Учетный номер части: 42:04:0000000:1893/5

## Система координат

Номер точки	Координаты, м		Описание закрепления на местности	Средняя квадратичная погрешность определения координат характерных точек границ земельного участка, м
	X	Y		
1	2	3	4	5
1	611969.97	1360498.87	-	-
2	611987.23	1360479.19	-	-
3	611993.92	1360470.46	-	-
4	612011.11	1360446.73	-	-
5	612026.24	1360429.1	-	-
6	612009.5	1360411.54	-	-
7	612012.43	1360408.81	-	-
8	612031.64	1360428.95	-	-
9	612014.25	1360449.2	-	-
10	611997.12	1360472.85	-	-
11	611990.33	1360481.73	-	-
12	611972.33	1360502.25	-	-
13	611969.97	1360498.87	-	-
1	611611.21	1361691.37	-	-
2	611610.89	1361690.78	-	-
3	611605.03	1361679.66	-	-
4	611601.91	1361671.33	-	-
5	611600.85	1361658.68	-	-
6	611601.51	1361626.98	-	-
7	611602.82	1361610.91	-	-
8	611608.23	1361582.22	-	-
9	611617.06	1361529.79	-	-
10	611623.85	1361486.57	-	-
11	611631.46	1361439.96	-	-



ДОКУМЕНТ ПОДПИСАН  
ЭЛЕКТРОННОЙ ПОДПИСЬЮ

Сертификат: 83997148184797998005552191040001978443  
Владелец: ПУБЛИЧНО-ПРАВОВАЯ КОМПАНИЯ  
РОСКАДАСТР  
Действителен: с 24.12.2025 по 19.03.2027

полное наименование должности

инициалы, фамилия

## Земельный участок

вид объекта недвижимости

Лист № 10 раздела 4.2

Всего листов раздела 4.2: 11

Всего разделов: 8

Всего листов выписки: 87

26.03.2026г. № КУВИ-001/2026-40123979

Кадастровый номер:

42:04:0000000:1893

1	2	3	4	5
12	611637.1	1361395.34	-	-
13	611641.14	1361345.47	-	-
14	611645.81	1361299.47	-	-
15	611649.35	1361251.13	-	-
16	611653.24	1361216.95	-	-
17	611664.14	1361173.78	-	-
18	611670.38	1361148.18	-	-
19	611685.32	1361105.7	-	-
20	611700.43	1361058.63	-	-
21	611714.64	1361015.65	-	-
22	611731.72	1360965.71	-	-
23	611746.29	1360923.2	-	-
24	611762.6	1360881.31	-	-
25	611779.42	1360839.22	-	-
26	611797.75	1360793.21	-	-
27	611825.85	1360724.95	-	-
28	611850.65	1360667.06	-	-
29	611880.86	1360611.68	-	-
30	611917.17	1360558.88	-	-
31	611958.29	1360512.19	-	-
32	611960.49	1360509.68	-	-
33	611962.87	1360513.03	-	-
34	611961.29	1360514.83	-	-
35	611920.33	1360561.34	-	-
36	611884.28	1360613.77	-	-
37	611854.25	1360668.8	-	-
38	611829.53	1360726.5	-	-
39	611801.45	1360794.71	-	-
40	611783.14	1360840.7	-	-



ДОКУМЕНТ ПОДПИСАН  
ЭЛЕКТРОННОЙ ПОДПИСЬЮ

Сертификат: 83997148184797998005552191040001978443  
Владелец: ПУБЛИЧНО-ПРАВОВАЯ КОМПАНИЯ  
РОСКАДАСТР  
Действителен: с 24.12.2025 по 19.03.2027

полное наименование должности

инициалы, фамилия

## Земельный участок

вид объекта недвижимости

Лист № 11 раздела 4.2

Всего листов раздела 4.2: 11

Всего разделов: 8

Всего листов выписки: 87

26.03.2026г. № КУВИ-001/2026-40123979

Кадастровый номер:

42:04:0000000:1893

1	2	3	4	5
41	611766.32	1360882.77	-	-
42	611750.05	1360924.57	-	-
43	611735.5	1360967.02	-	-
44	611718.44	1361016.92	-	-
45	611704.23	1361059.87	-	-
46	611689.12	1361106.97	-	-
47	611674.22	1361149.32	-	-
48	611668.02	1361174.74	-	-
49	611657.18	1361217.68	-	-
50	611653.33	1361251.51	-	-
51	611649.79	1361299.82	-	-
52	611645.12	1361345.83	-	-
53	611641.08	1361395.75	-	-
54	611635.42	1361440.54	-	-
55	611627.79	1361487.2	-	-
56	611621	1361530.43	-	-
57	611612.17	1361582.93	-	-
58	611606.78	1361611.44	-	-
59	611605.51	1361627.17	-	-
60	611604.85	1361658.55	-	-
61	611605.85	1361670.44	-	-
62	611608.69	1361678.03	-	-
63	611614.41	1361688.89	-	-
64	611614.75	1361689.52	-	-
65	611611.21	1361691.37	-	-



ДОКУМЕНТ ПОДПИСАН  
ЭЛЕКТРОННОЙ ПОДПИСЬЮ

Сертификат: 83997148184797998005552191040001978443

Владелец: ПУБЛИЧНО-ПРАВОВАЯ КОМПАНИЯ

РОСКАДАСТР

Действителен: с 24.12.2025 по 19.03.2027

полное наименование должности

инициалы, фамилия