

Филиал публично-правовой компании "Роскадастр" по Кемеровской области - Кузбассу
полное наименование органа регистрации прав
Выписка из Единого государственного реестра недвижимости об объекте недвижимости

Сведения о характеристиках объекта недвижимости

На основании запроса от 06.09.2023, поступившего на рассмотрение 06.09.2023, сообщаем, что согласно записям Единого государственного реестра недвижимости:

Раздел 1 Лист 1

Сооружение			
вид объекта недвижимости			

Лист № 1 раздела 1	Всего листов раздела 1: 3	Всего разделов: 4	Всего листов выписки: 104
--------------------	---------------------------	-------------------	---------------------------

06.09.2023г. № КУВИ-001/2023-202923250	
Кадастровый номер:	42:21:0000000:2279
Номер кадастрового квартала:	42:21:0000000
Дата присвоения кадастрового номера:	16.01.2017

Ранее присвоенный государственный учетный номер:	данные отсутствуют		
Местоположение:	обл. Кемеровская, Беловский городской округ,г. Белово, пгт. Инской		
Площадь:	данные отсутствуют		
Основная характеристика (для сооружения):	тип	значение	единица измерения
	протяженность	19052	в метрах
Назначение:	Нежилое		
Наименование:	Хоз.фекальная канализация п. Инской		
Количество этажей, в том числе подземных этажей:	данные отсутствуют		
Год ввода в эксплуатацию по завершении строительства:	данные отсутствуют		
Год завершения строительства:	1971		
Кадастровая стоимость, руб.:	не определена		

полное наименование должности	 ДОКУМЕНТ ПОДПИСАН ЭЛЕКТРОННОЙ ПОДПИСЬЮ Сертификат: 00ВВ056В7401СВ38D2В3576АСDC8425108 Владелец: ФЕДЕРАЛЬНАЯ СЛУЖБА ГОСУДАРСТВЕННОЙ РЕГИСТРАЦИИ, КАДАСТРА И КАРТОГРАФИИ Действителен: с 27.06.2023 по 19.09.2024	инициалы, фамилия

Сооружение			
вид объекта недвижимости			
Лист № 2 раздела 1	Всего листов раздела 1: 3	Всего разделов: 4	Всего листов выписки: 104

06.09.2023г. № КУВИ-001/2023-202923250

Кадастровый номер: 42:21:0000000:2279

Кадастровые номера иных объектов недвижимости, в пределах которых расположен объект недвижимости:	42:21:0000000:106, 42:21:0000000:107, 42:21:0000000:2287, 42:21:0000000:25, 42:21:0000000:49, 42:21:0000000:879, 42:21:0000000:880, 42:21:0000000:881, 42:21:0501001:1044, 42:21:0501001:106, 42:21:0501001:1065, 42:21:0501001:107, 42:21:0501001:109, 42:21:0501001:1096, 42:21:0501001:110, 42:21:0501001:1101, 42:21:0501001:1103, 42:21:0501001:1106, 42:21:0501001:130, 42:21:0501001:163, 42:21:0501001:165, 42:21:0501001:168, 42:21:0501001:175, 42:21:0501001:177, 42:21:0501001:18, 42:21:0501001:184, 42:21:0501001:189, 42:21:0501001:19, 42:21:0501001:64, 42:21:0501001:65, 42:21:0501001:67, 42:21:0501001:769, 42:21:0501001:83, 42:21:0501001:87, 42:21:0501001:90, 42:21:0501001:911, 42:21:0501001:912, 42:21:0501001:913, 42:21:0501001:924, 42:21:0501001:929, 42:21:0501001:956, 42:21:0501001:96, 42:21:0501001:98, 42:21:0501005:1111, 42:21:0501005:12, 42:21:0501005:29, 42:21:0501005:3, 42:21:0501005:30, 42:21:0501005:37, 42:21:0501005:38, 42:21:0501005:39, 42:21:0501005:40, 42:21:0501005:42, 42:21:0501005:44, 42:21:0501005:45, 42:21:0501005:46, 42:21:0501005:47, 42:21:0501005:48, 42:21:0501005:49, 42:21:0501005:50, 42:21:0501005:51, 42:21:0501005:52, 42:21:0501005:53, 42:21:0501005:54, 42:21:0501006:10, 42:21:0501006:11, 42:21:0501006:12, 42:21:0501006:13, 42:21:0501006:14, 42:21:0501006:15, 42:21:0501006:16, 42:21:0501006:17, 42:21:0501006:18, 42:21:0501006:19, 42:21:0501006:2, 42:21:0501006:24, 42:21:0501006:26, 42:21:0501006:28, 42:21:0501006:3, 42:21:0501006:30, 42:21:0501006:31, 42:21:0501006:32, 42:21:0501006:33, 42:21:0501006:35, 42:21:0501006:36, 42:21:0501006:37, 42:21:0501006:5, 42:21:0501007:1111, 42:21:0501007:1112, 42:21:0501007:19
	42:21:0501007:2, 42:21:0501007:20, 42:21:0501007:21, 42:21:0501007:24, 42:21:0501007:25, 42:21:0501007:27, 42:21:0501007:28, 42:21:0501007:29, 42:21:0501007:8, 42:21:0501007:9, 42:21:0501008:15, 42:21:0501008:16, 42:21:0501008:17, 42:21:0501008:18, 42:21:0501008:186, 42:21:0501008:19, 42:21:0501008:20, 42:21:0501008:22, 42:21:0501008:23, 42:21:0501008:26, 42:21:0501008:27, 42:21:0501008:28, 42:21:0501008:29, 42:21:0501008:32, 42:21:0501008:33, 42:21:0501008:37, 42:21:0501008:38, 42:21:0501008:39, 42:21:0501009:202, 42:21:0501009:33, 42:21:0501009:36, 42:21:0501010:1, 42:21:0501010:104, 42:21:0501010:105, 42:21:0501010:133, 42:21:0501010:14, 42:21:0501010:2, 42:21:0501010:24, 42:21:0501010:26, 42:21:0501010:33, 42:21:0501010:41, 42:21:0501010:42, 42:21:0501010:43, 42:21:0501010:45, 42:21:0501010:50, 42:21:0501011:2, 42:21:0501011:26, 42:21:0501011:29, 42:21:0501011:509, 42:21:0501011:9, 42:21:0501012:672, 42:21:0501020:14, 42:21:0501020:478, 42:21:0501020:52, 42:21:0501020:53, 42:21:0501020:538, 42:21:0501020:62, 42:21:0501020:74, 42:21:0501020:79, 42:21:0501028:18, 42:21:0501029:208, 42:21:0501029:31, 42:21:0501029:32, 42:21:0501029:38, 42:21:0501029:40, 42:21:0501073:19, 42:21:0501073:26, 42:21:0503001:85, 42:21:0503001:86, 42:21:0503003:21, 42:21:0503003:36, 42:21:0503004:15, 42:21:0503004:160, 42:21:0503004:161, 42:21:0503004:164, 42:21:0503004:166, 42:21:0503004:168, 42:21:0503004:178, 42:21:0503004:180, 42:21:0503004:191, 42:21:0503004:345, 42:21:0503004:346, 42:21:0503004:40, 42:21:0503004:510, 42:21:0503004:525, 42:21:0503004:535, 42:21:0503005:2, 42:21:0503005:26, 42:21:0503005:35, 42:21:0503005:44



ДОКУМЕНТ ПОДПИСАН
ЭЛЕКТРОННОЙ ПОДПИСЬЮ

Сертификат: 00ВВ056В7401СВ38D2В3576ACDC8425108

Владелец: ФЕДЕРАЛЬНАЯ СЛУЖБА ГОСУДАРСТВЕННОЙ

РЕГИСТРАЦИИ, КАДАСТРА И КАРТОГРАФИИ

Действителен: с 27.06.2023 по 19.09.2024

ПОЛНОЕ НАИМЕНОВАНИЕ ДОЛЖНОСТИ

инициалы, фамилия

Сооружение			
вид объекта недвижимости			
Лист № 3 раздела 1	Всего листов раздела 1: 3	Всего разделов: 4	Всего листов выписки: 104
06.09.2023г. № КУВИ-001/2023-202923250			
Кадастровый номер:	42:21:0000000:2279		
	42:21:0503005:49, 42:21:0503005:59, 42:21:0503005:61, 42:21:0503005:62, 42:21:0503005:63, 42:21:0503005:64, 42:21:0503005:65, 42:21:0503005:67, 42:21:0503005:7, 42:21:0503005:145, 42:21:0501001:1254, 42:21:0501001:1253, 42:21:0503005:13, 42:21:0501001:915, 42:21:0501001:1045, 42:21:0501023:178, 42:21:0501001:1358, 42:21:0501012:849, 42:21:0501029:327, 42:21:0501009:322, 42:21:0501029:326, 42:21:0501029:325, 42:21:0501009:324, 42:21:0501009:323, 42:21:0501001:1361, 42:21:0501001:1362, 42:21:0501001:1363, 42:21:0501001:1364, 42:21:0501001:23, 42:21:0501001:21, 42:21:0501001:1365		
Кадастровые номера помещений, машино-мест, расположенных в здании или сооружении:	данные отсутствуют		
Кадастровые номера объектов недвижимости, из которых образован объект недвижимости:	данные отсутствуют		
Кадастровые номера образованных объектов недвижимости:	данные отсутствуют		
Сведения о включении объекта недвижимости в состав предприятия как имущественного комплекса:	данные отсутствуют		
Сведения о включении объекта недвижимости в состав единого недвижимого комплекса:	данные отсутствуют		
Виды разрешенного использования:	данные отсутствуют		
Сведения о включении объекта недвижимости в реестр объектов культурного наследия:	данные отсутствуют		
Сведения о кадастровом инженере:	Номер регистрации кадастрового инженера в государственном реестре лиц: 21286., Номер договора на выполнение кадастровых работ: 0000049.		
Статус записи об объекте недвижимости:	Сведения об объекте недвижимости имеют статус "актуальные, ранее учтенные"		
Особые отметки:	Сведения, необходимые для заполнения разделов: 6 - Сведения о частях объекта недвижимости; 7 - Перечень помещений, машино-мест, расположенных в здании, сооружении; 8 - План расположения помещения, машино-места на этаже (плане этажа), отсутствуют.		
Получатель выписки:	Корнилова Елена Александровна, действующий(ая) на основании документа "" КОМИТЕТ ПО УПРАВЛЕНИЮ ГОСУДАРСТВЕННЫМ ИМУЩЕСТВОМ КУЗБАССА		

 ДОКУМЕНТ ПОДПИСАН ЭЛЕКТРОННОЙ ПОДПИСЬЮ Сертификат: 00BV056B7401CB38D2B3576ACDC8425108 Владелец: ФЕДЕРАЛЬНАЯ СЛУЖБА ГОСУДАРСТВЕННОЙ РЕГИСТРАЦИИ, КАДАСТРА И КАРТОГРАФИИ Действителен: с 27.06.2023 по 19.09.2024	инициалы, фамилия
полное наименование должности	

Выписка из Единого государственного реестра недвижимости об объекте недвижимости
Сведения о зарегистрированных правах

Сооружение			
вид объекта недвижимости			
Лист № 1 раздела 2	Всего листов раздела 2: 2	Всего разделов: 4	Всего листов выписки: 104
06.09.2023г. № КУВИ-001/2023-202923250			
Кадастровый номер:		42:21:0000000:2279	
1	Правообладатель (правообладатели):	1.1	Беловский городской округ
	Сведения о возможности предоставления третьим лицам персональных данных физического лица:	1.1.1	данные отсутствуют
2	Вид, номер, дата и время государственной регистрации права:	2.1	Собственность 42:21:0000000:2279-42/002/2017-1 27.02.2017 12:36:10
3	Сведения об осуществлении государственной регистрации сделки, права без необходимого в силу закона согласия третьего лица, органа:	3.1	данные отсутствуют
4	Ограничение прав и обременение объекта недвижимости:		
4.1	вид:	Прочие ограничения прав и обременения объекта недвижимости	
	дата государственной регистрации:	29.01.2019 16:18:49	
	номер государственной регистрации:	42:21:0000000:2279-42/002/2019-2	
	срок, на который установлены ограничение прав и обременение объекта недвижимости:	Срок действия с 29.01.2019 по 31.12.2028 с 29.01.2019 по 31.12.2028	
	лицо, в пользу которого установлены ограничение прав и обременение объекта недвижимости:	Общество с ограниченной ответственностью "Беловские городские очистные сооружения", ИНН: 420203230, ОГРН: 1034202004407	
	сведения о возможности предоставления третьим лицам персональных данных физического лица	данные отсутствуют	
	основание государственной регистрации:	Концессионное соглашение, № 1, выдан 10.01.2019	
	сведения об осуществлении государственной регистрации сделки, права, ограничения права без необходимого в силу закона согласия третьего лица, органа:	данные отсутствуют	
	сведения об управляющем залоге и о договоре управления залогом, если такой договор заключен для управления ипотекой:	данные отсутствуют	
	сведения о депозитарии, который осуществляет хранение бездвиженной документарной закладной или электронной закладной:		



ДОКУМЕНТ ПОДПИСАН
ЭЛЕКТРОННОЙ ПОДПИСЬЮ

Сертификат: 00ВВ056В7401СВ38Д2В3576АСДС8425108

Владелец: ФЕДЕРАЛЬНАЯ СЛУЖБА ГОСУДАРСТВЕННОЙ
РЕГИСТРАЦИИ, КАДАСТРА И КАРТОГРАФИИ
Действителен: с 27.06.2023 по 19.09.2024

полное наименование должности

инициалы, фамилия

Сооружение		
вид объекта недвижимости		
Лист № 2 раздела 2	Всего листов раздела 2: 2	Всего разделов: 4
Всего листов выписки: 104		
06.09.2023г. № КУВИ-001/2023-202923250		
Кадастровый номер:	42:21:0000000:2279	
	ведения о внесении изменений или дополнений в регистрационную запись об ипотеке:	
5	Договоры участия в долевом строительстве:	не зарегистрировано
6	Заявленные в судебном порядке права требования:	данные отсутствуют
7	Сведения о возможности предоставления третьим лицам персональных данных физического лица	данные отсутствуют
8	Сведения о возражении в отношении зарегистрированного права:	данные отсутствуют
9	Сведения о наличии решения об изъятии объекта недвижимости для государственных и муниципальных нужд:	данные отсутствуют
10	Сведения о невозможности государственной регистрации без личного участия правообладателя или его законного представителя:	данные отсутствуют
11	Правопритязания и сведения о наличии поступивших, но не рассмотренных заявлений о проведении государственной регистрации права (перехода, прекращения права), ограничения права или обременения объекта недвижимости, сделки в отношении объекта недвижимости:	отсутствуют



ДОКУМЕНТ ПОДПИСАН
ЭЛЕКТРОННОЙ ПОДПИСЬЮ

Сертификат: 00ВВ056В7401СВ38D2В3576АСDС8425108

Владелец: ФЕДЕРАЛЬНАЯ СЛУЖБА ГОСУДАРСТВЕННОЙ
РЕГИСТРАЦИИ, КАДАСТРА И КАРТОГРАФИИ
Действителен: с 27.06.2023 по 19.09.2024

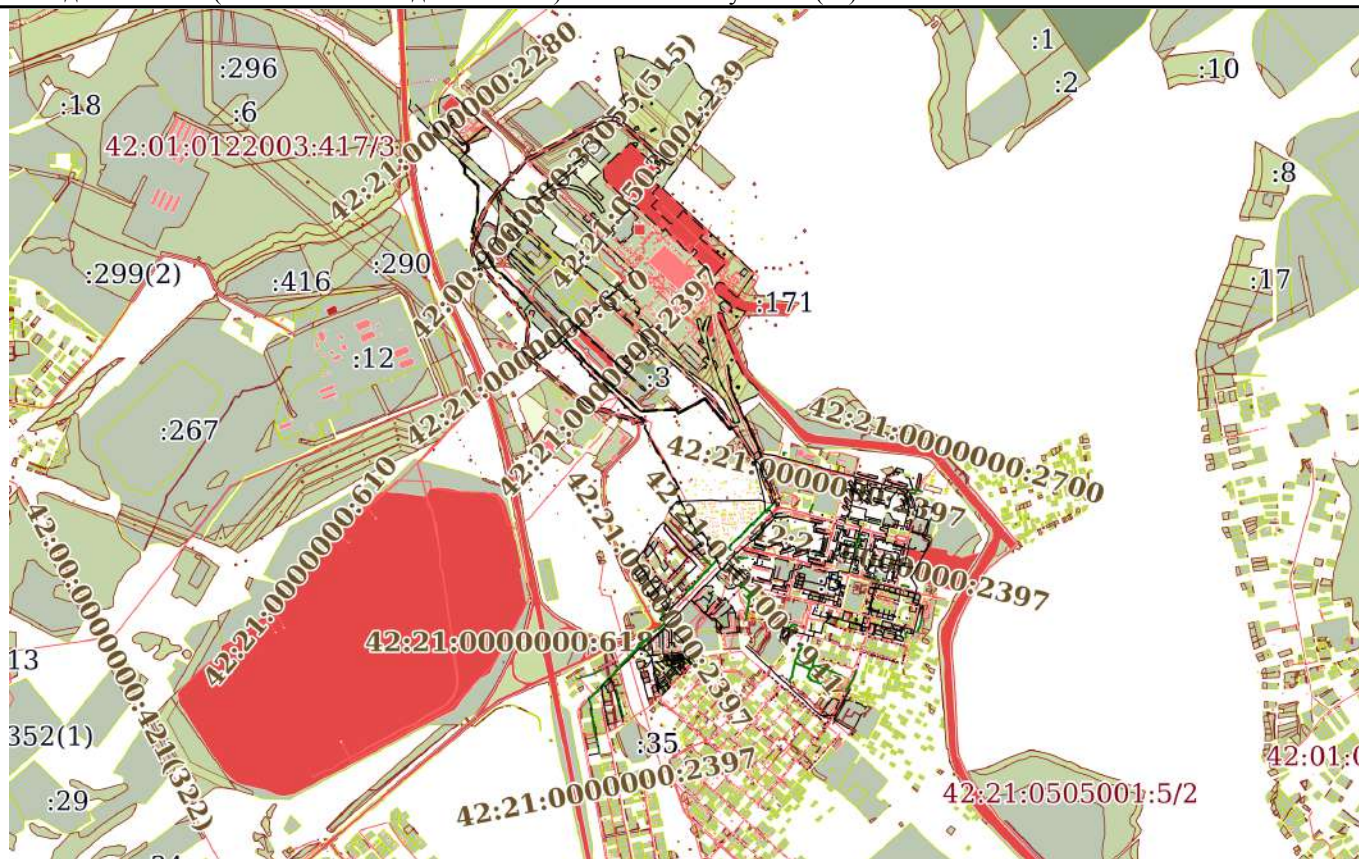
полное наименование должности

инициалы, фамилия

Выписка из Единого государственного реестра недвижимости об объекте недвижимости
 Описание местоположения объекта недвижимости


Сооружение			
вид объекта недвижимости			
Лист № 1 раздела 5	Всего листов раздела 5: 1	Всего разделов: 4	Всего листов выписки: 104
06.09.2023г. № КУВИ-001/2023-202923250			
Кадастровый номер:		42:21:0000000:2279	

Схема расположения объекта недвижимости (части объекта недвижимости) на земельном участке(ах)



Масштаб 1:40000

Условные обозначения:


 ДОКУМЕНТ ПОДПИСАН
 ЭЛЕКТРОННОЙ ПОДПИСЬЮ
 Сертификат: 00BV056B7401CB38D2B3576ACDC8425108
 Владелец: ФЕДЕРАЛЬНАЯ СЛУЖБА ГОСУДАРСТВЕННОЙ
 РЕГИСТРАЦИИ, КАДАСТРА И КАРТОГРАФИИ
 Действителен: с 27.06.2023 по 19.09.2024

полное наименование должности		инициалы, фамилия
-------------------------------	--	-------------------

Выписка из Единого государственного реестра недвижимости об объекте недвижимости
Описание местоположения объекта недвижимости

Сооружение			
вид объекта недвижимости			
Лист № 1 раздела 5.1	Всего листов раздела 5.1: 98	Всего разделов: 4	Всего листов выписки: 104
06.09.2023г. № КУВИ-001/2023-202923250			
Кадастровый номер:		42:21:0000000:2279	

1. Сведения о координатах характерных точек контура объекта недвижимости						
Система координат МСК-42, зона 1						
Номер точки	Координаты, м		Радиус, м	Средняя квадратическая погрешность определения координат характерных точек контура, м	Глубина, высота, м	
	X	Y			Н1	Н2
1	2	3	4	5	6	7
1	521478.58	1362089.34	0.3	0.04	данные отсутствуют	данные отсутствуют
1	521522.13	1362121.15	0.3	0.04	данные отсутствуют	данные отсутствуют
1	521561.2	1362146.28	-	0.02	данные отсутствуют	данные отсутствуют
2	521552.55	1362170	-	0.01	данные отсутствуют	данные отсутствуют
3	521500.23	1362199.76	-	0.01	данные отсутствуют	данные отсутствуют
4	521459.14	1362219.46	-	0.01	данные отсутствуют	данные отсутствуют
1	521561.2	1362146.28	0.3	0.03	данные отсутствуют	данные отсутствуют
1	521598.66	1362164.62	0.3	0.04	данные отсутствуют	данные отсутствуют
1	521665.54	1362213.62	0.3	0.05	данные отсутствуют	данные отсутствуют
1	521681.7	1362234.08	0.3	0.04	данные отсутствуют	данные отсутствуют
1	521669.58	1362244.62	-	0.05	данные отсутствуют	данные отсутствуют
2	521650.01	1362235.37	-	0.07	данные отсутствуют	данные отсутствуют



ДОКУМЕНТ ПОДПИСАН
ЭЛЕКТРОННОЙ ПОДПИСЬЮ

Сертификат: 00BV056B7401CB38D2B3576ACDC8425108

Владелец: ФЕДЕРАЛЬНАЯ СЛУЖБА ГОСУДАРСТВЕННОЙ
РЕГИСТРАЦИИ, КАДАСТРА И КАРТОГРАФИИ
Действителен: с 27.06.2023 по 19.09.2024

полное наименование должности

инициалы, фамилия

Сооружение

вид объекта недвижимости

Лист № 2 раздела 5.1

Всего листов раздела 5.1: 98

Всего разделов: 4

Всего листов выписки: 104

06.09.2023г. № КУВИ-001/2023-202923250

Кадастровый номер:

42:21:0000000:2279

3	521632.38	1362249.56	-	0.07	данные отсутствуют	данные отсутствуют
4	521593.5	1362280.87	-	0.05	данные отсутствуют	данные отсутствуют
5	521559.84	1362307.9	-	0.05	данные отсутствуют	данные отсутствуют
6	521525.57	1362337.54	-	0.06	данные отсутствуют	данные отсутствуют
7	521496.14	1362367.26	-	0.07	данные отсутствуют	данные отсутствуют
8	521452.09	1362411.41	-	0.07	данные отсутствуют	данные отсутствуют
9	521305.02	1362270.31	-	0.06	данные отсутствуют	данные отсутствуют
10	521280.78	1362260.34	-	0.07	данные отсутствуют	данные отсутствуют
11	521242.13	1362219.33	-	0.06	данные отсутствуют	данные отсутствуют
1	521669.58	1362244.62	0.3	0.04	данные отсутствуют	данные отсутствуют
1	521650.5	1362261.86	0.3	0.03	данные отсутствуют	данные отсутствуют
1	521629.8	1362281.04	0.3	0.04	данные отсутствуют	данные отсутствуют
1	521603.11	1362304.63	0.3	0.05	данные отсутствуют	данные отсутствуют
1	521573.89	1362330.38	0.3	0.04	данные отсутствуют	данные отсутствуют
1	521546.73	1362355.34	0.3	0.05	данные отсутствуют	данные отсутствуют
1	521524.32	1362375.21	0.3	0.04	данные отсутствуют	данные отсутствуют
1	521496.14	1362367.26	0.3	0.03	данные отсутствуют	данные отсутствуют



ДОКУМЕНТ ПОДПИСАН
ЭЛЕКТРОННОЙ ПОДПИСЬЮ

Сертификат: 00ВВ056В7401СВ38D2В3576АСDC8425108

Владелец: ФЕДЕРАЛЬНАЯ СЛУЖБА ГОСУДАРСТВЕННОЙ

РЕГИСТРАЦИИ, КАДАСТРА И КАРТОГРАФИИ

Действителен: с 27.06.2023 по 19.09.2024

полное наименование должности

инициалы, фамилия

Сооружение

вид объекта недвижимости

Лист № 3 раздела 5.1

Всего листов раздела 5.1: 98

Всего разделов: 4

Всего листов выписки: 104

06.09.2023г. № КУВИ-001/2023-202923250

Кадастровый номер:

42:21:0000000:2279

1	521496.14	1362367.26	-	0.02	данные отсутствуют	данные отсутствуют
2	521466.35	1362340.72	-	0.03	данные отсутствуют	данные отсутствуют
3	521441.65	1362319.12	-	0.03	данные отсутствуют	данные отсутствуют
4	521407.44	1362286.57	-	0.04	данные отсутствуют	данные отсутствуют
5	521384.65	1362264.89	-	0.04	данные отсутствуют	данные отсутствуют
6	521378.68	1362258.62	-	0.04	данные отсутствуют	данные отсутствуют
1	521466.35	1362340.72	0.3	0.04	данные отсутствуют	данные отсутствуют
1	521441.65	1362319.12	0.3	0.05	данные отсутствуют	данные отсутствуют
1	521407.44	1362286.57	0.3	0.04	данные отсутствуют	данные отсутствуют
1	521384.65	1362264.89	0.3	0.04	данные отсутствуют	данные отсутствуют
1	521378.68	1362258.62	0.3	0.04	данные отсутствуют	данные отсутствуют
1	521650.01	1362235.37	0.3	0.04	данные отсутствуют	данные отсутствуют
1	521632.38	1362249.56	0.3	0.05	данные отсутствуют	данные отсутствуют
1	521593.5	1362280.87	0.3	0.05	данные отсутствуют	данные отсутствуют
1	521559.84	1362307.9	-	0.02	данные отсутствуют	данные отсутствуют
2	521520.63	1362269.28	-	0.02	данные отсутствуют	данные отсутствуют
3	521509.11	1362280.18	-	0.02	данные отсутствуют	данные отсутствуют



ДОКУМЕНТ ПОДПИСАН
ЭЛЕКТРОННОЙ ПОДПИСЬЮ

Сертификат: 00ВВ056В7401СВ38D2В3576АСDС8425108

Владелец: ФЕДЕРАЛЬНАЯ СЛУЖБА ГОСУДАРСТВЕННОЙ
РЕГИСТРАЦИИ, КАДАСТРА И КАРТОГРАФИИ
Действителен: с 27.06.2023 по 19.09.2024

полное наименование должности

инициалы, фамилия

Сооружение

вид объекта недвижимости

Лист № 4 раздела 5.1

Всего листов раздела 5.1: 98

Всего разделов: 4

Всего листов выписки: 104

06.09.2023г. № КУВИ-001/2023-202923250

Кадастровый номер:

42:21:0000000:2279

1	521559.84	1362307.9	0.3	0.04	данные отсутствуют	данные отсутствуют
1	521525.57	1362337.54	0.3	0.04	данные отсутствуют	данные отсутствуют
1	521520.63	1362269.28	0.3	0.04	данные отсутствуют	данные отсутствуют
1	521452.09	1362411.41	0.3	0.05	данные отсутствуют	данные отсутствуют
1	521739.38	1362262.08	0.3	0.04	данные отсутствуют	данные отсутствуют
1	521700.78	1362299.82	0.3	0.04	данные отсутствуют	данные отсутствуют
1	521686.04	1362313.71	0.3	0.04	данные отсутствуют	данные отсутствуют
1	521662.86	1362335.31	0.3	0.05	данные отсутствуют	данные отсутствуют
1	521622.63	1362378.84	0.3	0.05	данные отсутствуют	данные отсутствуют
1	521602.41	1362403.29	0.3	0.04	данные отсутствуют	данные отсутствуют
1	521579.52	1362423.72	0.3	0.04	данные отсутствуют	данные отсутствуют
1	521556.47	1362437.44	0.3	0.04	данные отсутствуют	данные отсутствуют
1	520436.12	1361837.4	0.3	0.06	данные отсутствуют	данные отсутствуют
1	520446.34	1361889.06	0.3	0.03	данные отсутствуют	данные отсутствуют
1	520480.73	1361883.82	0.3	0.03	данные отсутствуют	данные отсутствуют
1	520520.93	1361875.82	0.3	0.05	данные отсутствуют	данные отсутствуют
1	520546.07	1361870.83	0.3	0.03	данные отсутствуют	данные отсутствуют



ДОКУМЕНТ ПОДПИСАН
ЭЛЕКТРОННОЙ ПОДПИСЬЮ

Сертификат: 00ВВ056В7401СВ38D2В3576АСDС8425108

Владелец: ФЕДЕРАЛЬНАЯ СЛУЖБА ГОСУДАРСТВЕННОЙ

РЕГИСТРАЦИИ, КАДАСТРА И КАРТОГРАФИИ

Действителен: с 27.06.2023 по 19.09.2024

полное наименование должности

инициалы, фамилия

Сооружение

вид объекта недвижимости

Лист № 5 раздела 5.1

Всего листов раздела 5.1: 98

Всего разделов: 4

Всего листов выписки: 104

06.09.2023г. № КУВИ-001/2023-202923250

Кадастровый номер:

42:21:0000000:2279

1	520560.51	1361870.02	0.3	0.04	данные отсутствуют	данные отсутствуют
1	520635.66	1361854.79	0.3	0.06	данные отсутствуют	данные отсутствуют
1	520669.51	1361848.55	0.3	0.06	данные отсутствуют	данные отсутствуют
1	520682.78	1361846.73	0.3	0.05	данные отсутствуют	данные отсутствуют
1	520688.24	1361846.21	0.3	0.06	данные отсутствуют	данные отсутствуют
1	520711.66	1361843.2	0.3	0.03	данные отсутствуют	данные отсутствуют
1	520734.74	1361832.05	0.3	0.04	данные отсутствуют	данные отсутствуют
1	520767.72	1361864.33	0.3	0.06	данные отсутствуют	данные отсутствуют
1	520787.94	1361884.63	0.3	0.06	данные отсутствуют	данные отсутствуют
1	520805.07	1361902.4	0.3	0.06	данные отсутствуют	данные отсутствуют
1	520805.07	1361902.4	-	0.01	данные отсутствуют	данные отсутствуют
2	520754.04	1361905.17	-	0.02	данные отсутствуют	данные отсутствуют
3	520723.01	1361911.63	-	0.01	данные отсутствуют	данные отсутствуют
4	520709.11	1361913.86	-	0.02	данные отсутствуют	данные отсутствуют
5	520690.5	1361916.85	-	0.03	данные отсутствуют	данные отсутствуют
6	520668.78	1361921.55	-	0.02	данные отсутствуют	данные отсутствуют
7	520647.79	1361925.48	-	0.02	данные отсутствуют	данные отсутствуют



ДОКУМЕНТ ПОДПИСАН
ЭЛЕКТРОННОЙ ПОДПИСЬЮ

Сертификат: 00ВВ056В7401СВ38D2В3576АСDC8425108

Владелец: ФЕДЕРАЛЬНАЯ СЛУЖБА ГОСУДАРСТВЕННОЙ

РЕГИСТРАЦИИ, КАДАСТРА И КАРТОГРАФИИ

Действителен: с 27.06.2023 по 19.09.2024

полное наименование должности

инициалы, фамилия

Сооружение			
вид объекта недвижимости			
Лист № 6 раздела 5.1	Всего листов раздела 5.1: 98	Всего разделов: 4	Всего листов выписки: 104

06.09.2023г. № КУВИ-001/2023-202923250

Кадастровый номер: 42:21:0000000:2279

8	520620.33	1361931.05	-	0.02	данные отсутствуют	данные отсутствуют
9	520593.81	1361937.65	-	0.01	данные отсутствуют	данные отсутствуют
1	520754.04	1361905.17	0.3	0.06	данные отсутствуют	данные отсутствуют
1	520723.01	1361911.63	0.3	0.05	данные отсутствуют	данные отсутствуют
1	520709.11	1361913.86	0.3	0.05	данные отсутствуют	данные отсутствуют
1	520690.5	1361916.85	0.3	0.05	данные отсутствуют	данные отсутствуют
1	520668.78	1361921.55	0.3	0.04	данные отсутствуют	данные отсутствуют
1	520647.79	1361925.48	0.3	0.05	данные отсутствуют	данные отсутствуют
1	520620.33	1361931.05	0.3	0.05	данные отсутствуют	данные отсутствуют
1	520593.81	1361937.65	0.3	0.05	данные отсутствуют	данные отсутствуют
1	520839.9	1361937.13	-	0.05	данные отсутствуют	данные отсутствуют
2	520829.95	1361956.5	-	0.05	данные отсутствуют	данные отсутствуют
3	520770.01	1361974.63	-	0.05	данные отсутствуют	данные отсутствуют
4	520730.29	1361986.8	-	0.05	данные отсутствуют	данные отсутствуют
5	520695.8	1361995.7	-	0.05	данные отсутствуют	данные отсутствуют
6	520679.13	1361999.84	-	0.05	данные отсутствуют	данные отсутствуют
7	520639.12	1362011.05	-	0.05	данные отсутствуют	данные отсутствуют



ДОКУМЕНТ ПОДПИСАН
ЭЛЕКТРОННОЙ ПОДПИСЬЮ

Сертификат: 00ВВ056В7401СВ38D2В3576АСDC8425108

Владелец: ФЕДЕРАЛЬНАЯ СЛУЖБА ГОСУДАРСТВЕННОЙ
РЕГИСТРАЦИИ, КАДАСТРА И КАРТОГРАФИИ
Действителен: с 27.06.2023 по 19.09.2024

полное наименование должности

инициалы, фамилия

Сооружение

вид объекта недвижимости

Лист № 7 раздела 5.1

Всего листов раздела 5.1: 98

Всего разделов: 4

Всего листов выписки: 104

06.09.2023г. № КУВИ-001/2023-202923250

Кадастровый номер:

42:21:0000000:2279

8	520616.31	1362016.3	-	0.06	данные отсутствуют	данные отсутствуют
1	520839.9	1361937.13	0.3	0.03	данные отсутствуют	данные отсутствуют
1	520829.95	1361956.5	0.3	0.05	данные отсутствуют	данные отсутствуют
1	520770.01	1361974.63	0.3	0.06	данные отсутствуют	данные отсутствуют
1	520730.29	1361986.8	0.3	0.06	данные отсутствуют	данные отсутствуют
1	520695.8	1361995.7	0.3	0.06	данные отсутствуют	данные отсутствуют
1	520679.13	1361999.84	0.3	0.04	данные отсутствуют	данные отсутствуют
1	520639.12	1362011.05	0.3	0.03	данные отсутствуют	данные отсутствуют
1	520616.31	1362016.3	0.3	0.05	данные отсутствуют	данные отсутствуют
1	520887.28	1361985.07	0.3	0.05	данные отсутствуют	данные отсутствуют
1	520907.31	1362007.72	0.3	0.05	данные отсутствуют	данные отсутствуют
1	520934.19	1362034.7	0.3	0.06	данные отсутствуют	данные отсутствуют
1	520968.69	1362067.85	0.3	0.06	данные отсутствуют	данные отсутствуют
1	521005.8	1362106.33	0.3	0.04	данные отсутствуют	данные отсутствуют
1	521008.55	1362125.94	0.3	0.05	данные отсутствуют	данные отсутствуют
1	521008.55	1362125.94	-	0.04	данные отсутствуют	данные отсутствуют
2	520972.55	1362156.08	-	0.06	данные отсутствуют	данные отсутствуют



ДОКУМЕНТ ПОДПИСАН
ЭЛЕКТРОННОЙ ПОДПИСЬЮ

Сертификат: 00ВВ056В7401СВ38D2В3576АСDС8425108

Владелец: ФЕДЕРАЛЬНАЯ СЛУЖБА ГОСУДАРСТВЕННОЙ

РЕГИСТРАЦИИ, КАДАСТРА И КАРТОГРАФИИ

Действителен: с 27.06.2023 по 19.09.2024

полное наименование должности

инициалы, фамилия

Сооружение

вид объекта недвижимости

Лист № 8 раздела 5.1

Всего листов раздела 5.1: 98

Всего разделов: 4

Всего листов выписки: 104

06.09.2023г. № КУВИ-001/2023-202923250

Кадастровый номер:

42:21:0000000:2279

3	520952.5	1362172.9	-	0.06	данные отсутствуют	данные отсутствуют
4	520910.79	1362146.16	-	0.05	данные отсутствуют	данные отсутствуют
5	520901.19	1362118.08	-	0.05	данные отсутствуют	данные отсутствуют
6	520897.55	1362107.22	-	0.05	данные отсутствуют	данные отсутствуют
7	520868.99	1362114.48	-	0.05	данные отсутствуют	данные отсутствуют
8	520836.87	1362122.8	-	0.04	данные отсутствуют	данные отсутствуют
9	520805.39	1362130.48	-	0.04	данные отсутствуют	данные отсутствуют
10	520782.94	1362136.07	-	0.06	данные отсутствуют	данные отсутствуют
11	520753.78	1362144.86	-	0.06	данные отсутствуют	данные отсутствуют
12	520726.15	1362151.84	-	0.06	данные отсутствуют	данные отсутствуют
1	521046.19	1362161.24	0.3	0.05	данные отсутствуют	данные отсутствуют
1	521117.56	1362234.43	-	0.06	данные отсутствуют	данные отсутствуют
2	521093.17	1362262.95	-	0.06	данные отсутствуют	данные отсутствуют
3	521076.6	1362263.51	-	0.07	данные отсутствуют	данные отсутствуют
4	521056.3	1362263.65	-	0.07	данные отсутствуют	данные отсутствуют
5	521039.73	1362263.79	-	0.07	данные отсутствуют	данные отсутствуют
6	521012.15	1362263.39	-	0.06	данные отсутствуют	данные отсутствуют



ДОКУМЕНТ ПОДПИСАН
ЭЛЕКТРОННОЙ ПОДПИСЬЮ

Сертификат: 00ВВ056В7401СВ38D2В3576АСDС8425108

Владелец: ФЕДЕРАЛЬНАЯ СЛУЖБА ГОСУДАРСТВЕННОЙ
РЕГИСТРАЦИИ, КАДАСТРА И КАРТОГРАФИИ
Действителен: с 27.06.2023 по 19.09.2024

полное наименование должности

инициалы, фамилия

Сооружение

вид объекта недвижимости

Лист № 9 раздела 5.1

Всего листов раздела 5.1: 98

Всего разделов: 4

Всего листов выписки: 104

06.09.2023г. № КУВИ-001/2023-202923250

Кадастровый номер:

42:21:0000000:2279

7	521012.66	1362254.92	-	0.06	данные отсутствуют	данные отсутствуют
1	521117.56	1362234.43	0.3	0.03	данные отсутствуют	данные отсутствуют
1	521161.9	1362279.23	0.3	0.06	данные отсутствуют	данные отсутствуют
1	521191.39	1362309.82	0.3	0.05	данные отсутствуют	данные отсутствуют
1	521232.17	1362350.59	0.3	0.03	данные отсутствуют	данные отсутствуют
1	521267.63	1362381.64	0.3	0.04	данные отсутствуют	данные отсутствуют
1	521267.63	1362381.64	-	0.03	данные отсутствуют	данные отсутствуют
2	521232.17	1362350.59	-	0.02	данные отсутствуют	данные отсутствуют
3	521191.39	1362309.82	-	0.03	данные отсутствуют	данные отсутствуют
4	521161.9	1362279.23	-	0.02	данные отсутствуют	данные отсутствуют
5	521117.56	1362234.43	-	0.02	данные отсутствуют	данные отсутствуют
6	521046.19	1362161.24	-	0.03	данные отсутствуют	данные отсутствуют
7	521008.55	1362125.94	-	0.03	данные отсутствуют	данные отсутствуют
8	521005.8	1362106.33	-	0.03	данные отсутствуют	данные отсутствуют
9	520968.69	1362067.85	-	0.03	данные отсутствуют	данные отсутствуют
10	520934.19	1362034.7	-	0.02	данные отсутствуют	данные отсутствуют
11	520907.31	1362007.72	-	0.02	данные отсутствуют	данные отсутствуют



ДОКУМЕНТ ПОДПИСАН
ЭЛЕКТРОННОЙ ПОДПИСЬЮ

Сертификат: 00ВВ056В7401СВ38Д2В3576АСDC8425108

Владелец: ФЕДЕРАЛЬНАЯ СЛУЖБА ГОСУДАРСТВЕННОЙ

РЕГИСТРАЦИИ, КАДАСТРА И КАРТОГРАФИИ

Действителен: с 27.06.2023 по 19.09.2024

полное наименование должности

инициалы, фамилия

Сооружение

вид объекта недвижимости

Лист № 10 раздела 5.1

Всего листов раздела 5.1: 98

Всего разделов: 4

Всего листов выписки: 104

06.09.2023г. № КУВИ-001/2023-202923250

Кадастровый номер:

42:21:0000000:2279

12	520887.28	1361985.07	-	0.02	данные отсутствуют	данные отсутствуют
13	520839.9	1361937.13	-	0.02	данные отсутствуют	данные отсутствуют
14	520805.07	1361902.4	-	0.02	данные отсутствуют	данные отсутствуют
15	520787.94	1361884.63	-	0.03	данные отсутствуют	данные отсутствуют
16	520767.72	1361864.33	-	0.04	данные отсутствуют	данные отсутствуют
17	520734.74	1361832.05	-	0.03	данные отсутствуют	данные отсутствуют
18	520711.66	1361843.2	-	0.03	данные отсутствуют	данные отсутствуют
19	520688.24	1361846.21	-	0.03	данные отсутствуют	данные отсутствуют
20	520682.78	1361846.73	-	0.02	данные отсутствуют	данные отсутствуют
21	520669.51	1361848.55	-	0.03	данные отсутствуют	данные отсутствуют
22	520635.66	1361854.79	-	0.02	данные отсутствуют	данные отсутствуют
23	520560.51	1361870.02	-	0.04	данные отсутствуют	данные отсутствуют
24	520546.07	1361870.83	-	0.02	данные отсутствуют	данные отсутствуют
25	520520.93	1361875.82	-	0.03	данные отсутствуют	данные отсутствуют
26	520480.73	1361883.82	-	0.03	данные отсутствуют	данные отсутствуют
27	520446.34	1361889.06	-	0.04	данные отсутствуют	данные отсутствуют
28	520436.12	1361837.4	-	0.03	данные отсутствуют	данные отсутствуют



ДОКУМЕНТ ПОДПИСАН
ЭЛЕКТРОННОЙ ПОДПИСЬЮ

Сертификат: 00ВВ056В7401СВ38D2В3576АСDС8425108

Владелец: ФЕДЕРАЛЬНАЯ СЛУЖБА ГОСУДАРСТВЕННОЙ
РЕГИСТРАЦИИ, КАДАСТРА И КАРТОГРАФИИ
Действителен: с 27.06.2023 по 19.09.2024

полное наименование должности

инициалы, фамилия

Сооружение			
вид объекта недвижимости			

Лист № 11 раздела 5.1	Всего листов раздела 5.1: 98	Всего разделов: 4	Всего листов выписки: 104
-----------------------	------------------------------	-------------------	---------------------------

06.09.2023г. № КУВИ-001/2023-202923250			
Кадастровый номер:		42:21:0000000:2279	

1	521284.61	1362398.32	0.3	0.05	данные отсутствуют	данные отсутствуют
1	521309.2	1362422.24	0.3	0.05	данные отсутствуют	данные отсутствуют
1	521330.66	1362443.35	0.3	0.05	данные отсутствуют	данные отсутствуют
1	521405.23	1362518.76	0.3	0.06	данные отсутствуют	данные отсутствуют
1	521442.38	1362557.41	0.3	0.07	данные отсутствуют	данные отсутствуют
1	521464.95	1362576.05	0.3	0.07	данные отсутствуют	данные отсутствуют
1	521464.95	1362576.05	-	0.02	данные отсутствуют	данные отсутствуют
2	521446.56	1362597.87	-	0.03	данные отсутствуют	данные отсутствуют
3	521439.41	1362605.61	-	0.03	данные отсутствуют	данные отсутствуют
4	521423	1362621.77	-	0.04	данные отсутствуют	данные отсутствуют
5	521416.81	1362627.79	-	0.04	данные отсутствуют	данные отсутствуют
6	521403.67	1362640.96	-	0.04	данные отсутствуют	данные отсутствуют
7	521394.09	1362651.02	-	0.03	данные отсутствуют	данные отсутствуют
8	521381.67	1362664.47	-	0.03	данные отсутствуют	данные отсутствуют
9	521385.21	1362668.11	-	0.03	данные отсутствуют	данные отсутствуют
1	521489.14	1362598.64	0.3	0.07	данные отсутствуют	данные отсутствуют
1	521520.08	1362628.36	0.3	0.05	данные отсутствуют	данные отсутствуют



ДОКУМЕНТ ПОДПИСАН
ЭЛЕКТРОННОЙ ПОДПИСЬЮ

Сертификат: 00ВВ056В7401СВ38D2В3576АСDC8425108

Владелец: ФЕДЕРАЛЬНАЯ СЛУЖБА ГОСУДАРСТВЕННОЙ
РЕГИСТРАЦИИ, КАДАСТРА И КАРТОГРАФИИ
Действителен: с 27.06.2023 по 19.09.2024

полное наименование должности

инициалы, фамилия

Сооружение			
вид объекта недвижимости			
Лист № 12 раздела 5.1	Всего листов раздела 5.1: 98	Всего разделов: 4	Всего листов выписки: 104

06.09.2023г. № КУВИ-001/2023-202923250

Кадастровый номер: 42:21:0000000:2279

1	521542.82	1362651.3	-	0.01	данные отсутствуют	данные отсутствуют
2	521529.53	1362673.72	-	0.01	данные отсутствуют	данные отсутствуют
3	521526.64	1362683.52	-	0.01	данные отсутствуют	данные отсутствуют
4	521522.99	1362699.87	-	0.01	данные отсутствуют	данные отсутствуют
5	521519.88	1362712.34	-	0.01	данные отсутствуют	данные отсутствуют
6	521513.23	1362738.01	-	0.01	данные отсутствуют	данные отсутствуют
7	521511.57	1362744.72	-	0.01	данные отсутствуют	данные отсутствуют
8	521504.85	1362767.64	-	0.01	данные отсутствуют	данные отсутствуют
9	521497.4	1362792.13	-	0.01	данные отсутствуют	данные отсутствуют
1	521542.82	1362651.3	0.3	0.06	данные отсутствуют	данные отсутствуют
1	521571.22	1362692.7	0.3	0.07	данные отсутствуют	данные отсутствуют
1	521589.24	1362721.15	-	0.06	данные отсутствуют	данные отсутствуют
2	521571.22	1362692.7	-	0.05	данные отсутствуют	данные отсутствуют
3	521542.82	1362651.3	-	0.05	данные отсутствуют	данные отсутствуют
4	521520.08	1362628.36	-	0.06	данные отсутствуют	данные отсутствуют
5	521489.14	1362598.64	-	0.06	данные отсутствуют	данные отсутствуют
6	521464.95	1362576.05	-	0.05	данные отсутствуют	данные отсутствуют



ДОКУМЕНТ ПОДПИСАН
ЭЛЕКТРОННОЙ ПОДПИСЬЮ

Сертификат: 00ВВ056В7401СВ38D2В3576АСDС8425108

Владелец: ФЕДЕРАЛЬНАЯ СЛУЖБА ГОСУДАРСТВЕННОЙ

РЕГИСТРАЦИИ, КАДАСТРА И КАРТОГРАФИИ

Действителен: с 27.06.2023 по 19.09.2024

полное наименование должности

инициалы, фамилия

Сооружение

вид объекта недвижимости

Лист № 13 раздела 5.1

Всего листов раздела 5.1: 98

Всего разделов: 4

Всего листов выписки: 104

06.09.2023г. № КУВИ-001/2023-202923250

Кадастровый номер:

42:21:0000000:2279

7	521442.38	1362557.41	-	0.05	данные отсутствуют	данные отсутствуют
8	521405.23	1362518.76	-	0.06	данные отсутствуют	данные отсутствуют
9	521330.66	1362443.35	-	0.05	данные отсутствуют	данные отсутствуют
10	521309.2	1362422.24	-	0.06	данные отсутствуют	данные отсутствуют
11	521284.61	1362398.32	-	0.04	данные отсутствуют	данные отсутствуют
12	521267.63	1362381.64	-	0.05	данные отсутствуют	данные отсутствуют
13	521252.1	1362396.28	-	0.04	данные отсутствуют	данные отсутствуют
14	521247.52	1362402.74	-	0.03	данные отсутствуют	данные отсутствуют
15	521232.7	1362418.63	-	0.02	данные отсутствуют	данные отсутствуют
16	521225.05	1362426.85	-	0.05	данные отсутствуют	данные отсутствуют
17	521210.99	1362441.34	-	0.06	данные отсутствуют	данные отсутствуют
18	521196.01	1362456.81	-	0.06	данные отсутствуют	данные отсутствуют
19	521183.77	1362474.76	-	0.05	данные отсутствуют	данные отсутствуют
20	521167.23	1362486.65	-	0.05	данные отсутствуют	данные отсутствуют
21	521167	1362511.16	-	0.06	данные отсутствуют	данные отсутствуют
22	521143.68	1362530.6	-	0.06	данные отсутствуют	данные отсутствуют
23	521118.2	1362556.1	-	0.05	данные отсутствуют	данные отсутствуют



ДОКУМЕНТ ПОДПИСАН
ЭЛЕКТРОННОЙ ПОДПИСЬЮ

Сертификат: 00ВВ056В7401СВ38D2В3576АСDС8425108

Владелец: ФЕДЕРАЛЬНАЯ СЛУЖБА ГОСУДАРСТВЕННОЙ
РЕГИСТРАЦИИ, КАДАСТРА И КАРТОГРАФИИ
Действителен: с 27.06.2023 по 19.09.2024

полное наименование должности

инициалы, фамилия

Сооружение

вид объекта недвижимости

Лист № 14 раздела 5.1

Всего листов раздела 5.1: 98

Всего разделов: 4

Всего листов выписки: 104

06.09.2023г. № КУВИ-001/2023-202923250

Кадастровый номер:

42:21:0000000:2279

24	521120.17	1362574	-	0.05	данные отсутствуют	данные отсутствуют
25	521125.45	1362586.62	-	0.06	данные отсутствуют	данные отсутствуют
26	521134.68	1362585.11	-	0.06	данные отсутствуют	данные отсутствуют
27	521152.76	1362582.52	-	0.05	данные отсутствуют	данные отсутствуют
28	521171.17	1362580.36	-	0.05	данные отсутствуют	данные отсутствуют
29	521188.36	1362578.59	-	0.05	данные отсутствуют	данные отсутствуют
30	521188.81	1362583.62	-	0.05	данные отсутствуют	данные отсутствуют
1	521589.26	1362721.15	0.3	0.07	данные отсутствуют	данные отсутствуют
1	521597.24	1362728.17	0.3	0.07	данные отсутствуют	данные отсутствуют
1	521610.32	1362741	0.3	0.03	данные отсутствуют	данные отсутствуют
1	521618.8	1362749.81	0.3	0.04	данные отсутствуют	данные отсутствуют
1	521639.96	1362768.94	-	0.06	данные отсутствуют	данные отсутствуют
2	521650.41	1362758.33	-	0.07	данные отсутствуют	данные отсутствуют
3	521653.05	1362761.32	-	0.05	данные отсутствуют	данные отсутствуют
1	521639.96	1362768.94	0.3	0.07	данные отсутствуют	данные отсутствуют
1	521650.41	1362758.33	0.3	0.07	данные отсутствуют	данные отсутствуют
1	521659.63	1362787.14	0.3	0.01	данные отсутствуют	данные отсутствуют



ДОКУМЕНТ ПОДПИСАН
ЭЛЕКТРОННОЙ ПОДПИСЬЮ

Сертификат: 00ВВ056В7401СВ38D2В3576АСDC8425108

Владелец: ФЕДЕРАЛЬНАЯ СЛУЖБА ГОСУДАРСТВЕННОЙ

РЕГИСТРАЦИИ, КАДАСТРА И КАРТОГРАФИИ

Действителен: с 27.06.2023 по 19.09.2024

полное наименование должности

инициалы, фамилия

Сооружение

вид объекта недвижимости

Лист № 15 раздела 5.1

Всего листов раздела 5.1: 98

Всего разделов: 4

Всего листов выписки: 104

06.09.2023г. № КУВИ-001/2023-202923250

Кадастровый номер:

42:21:0000000:2279

1	521681.54	1362807.8	0.3	0.05	данные отсутствуют	данные отсутствуют
1	521705.96	1362829.05	0.3	0.07	данные отсутствуют	данные отсутствуют
1	521705.96	1362829.05	-	0.06	данные отсутствуют	данные отсутствуют
2	521681.54	1362807.8	-	0.06	данные отсутствуют	данные отсутствуют
3	521659.63	1362787.14	-	0.06	данные отсутствуют	данные отсутствуют
4	521639.96	1362768.94	-	0.06	данные отсутствуют	данные отсутствуют
5	521618.8	1362749.81	-	0.06	данные отсутствуют	данные отсутствуют
6	521610.32	1362741	-	0.07	данные отсутствуют	данные отсутствуют
7	521597.24	1362728.17	-	0.07	данные отсутствуют	данные отсутствуют
8	521589.26	1362721.15	-	0.06	данные отсутствуют	данные отсутствуют
9	521568.76	1362721.19	-	0.06	данные отсутствуют	данные отсутствуют
10	521565.81	1362731.64	-	0.07	данные отсутствуют	данные отсутствуют
11	521560.02	1362752.79	-	0.07	данные отсутствуют	данные отсутствуют
12	521557.17	1362764.61	-	0.06	данные отсутствуют	данные отсутствуют
13	521550.43	1362788.93	-	0.06	данные отсутствуют	данные отсутствуют
14	521553.16	1362799.59	-	0.07	данные отсутствуют	данные отсутствуют
15	521557.34	1362811.18	-	0.06	данные отсутствуют	данные отсутствуют



ДОКУМЕНТ ПОДПИСАН
ЭЛЕКТРОННОЙ ПОДПИСЬЮ

Сертификат: 00ВВ056В7401СВ38D2В3576АСDС8425108

Владелец: ФЕДЕРАЛЬНАЯ СЛУЖБА ГОСУДАРСТВЕННОЙ
РЕГИСТРАЦИИ, КАДАСТРА И КАРТОГРАФИИ
Действителен: с 27.06.2023 по 19.09.2024

полное наименование должности

инициалы, фамилия

Сооружение			
вид объекта недвижимости			

Лист № 16 раздела 5.1	Всего листов раздела 5.1: 98	Всего разделов: 4	Всего листов выписки: 104
-----------------------	------------------------------	-------------------	---------------------------

06.09.2023г. № КУВИ-001/2023-202923250	
Кадастровый номер:	42:21:0000000:2279

16	521564.13	1362831.59	-	0.06	данные отсутствуют	данные отсутствуют
17	521568.37	1362846.22	-	0.06	данные отсутствуют	данные отсутствуют
18	521571.58	1362860.39	-	0.06	данные отсутствуют	данные отсутствуют
19	521562.09	1362872.37	-	0.06	данные отсутствуют	данные отсутствуют
20	521539.44	1362879.29	-	0.07	данные отсутствуют	данные отсутствуют
21	521546.04	1362898.74	-	0.07	данные отсутствуют	данные отсутствуют
22	521549.71	1362908.83	-	0.07	данные отсутствуют	данные отсутствуют
23	521555.84	1362928.77	-	0.06	данные отсутствуют	данные отсутствуют
24	521552	1362938.53	-	0.06	данные отсутствуют	данные отсутствуют
25	521523.55	1362947.66	-	0.06	данные отсутствуют	данные отсутствуют
26	521530.28	1362969.11	-	0.06	данные отсутствуют	данные отсутствуют
27	521533.06	1362979.02	-	0.06	данные отсутствуют	данные отсутствуют
28	521538.69	1363004.66	-	0.06	данные отсутствуют	данные отсутствуют
29	521518.43	1363009.8	-	0.06	данные отсутствуют	данные отсутствуют
30	521497.12	1363006.52	-	0.06	данные отсутствуют	данные отсутствуют
31	521491.46	1363028.14	-	0.06	данные отсутствуют	данные отсутствуют
32	521488.49	1363039.73	-	0.06	данные отсутствуют	данные отсутствуют



ДОКУМЕНТ ПОДПИСАН
ЭЛЕКТРОННОЙ ПОДПИСЬЮ

Сертификат: 00ВВ056В7401СВ38D2В3576АСDС8425108

Владелец: ФЕДЕРАЛЬНАЯ СЛУЖБА ГОСУДАРСТВЕННОЙ
РЕГИСТРАЦИИ, КАДАСТРА И КАРТОГРАФИИ
Действителен: с 27.06.2023 по 19.09.2024

полное наименование должности

инициалы, фамилия

Сооружение

вид объекта недвижимости

Лист № 17 раздела 5.1

Всего листов раздела 5.1: 98

Всего разделов: 4

Всего листов выписки: 104

06.09.2023г. № КУВИ-001/2023-202923250

Кадастровый номер:

42:21:0000000:2279

33	521483.65	1363058.36	-	0.06	данные отсутствуют	данные отсутствуют
34	521480.33	1363071.18	-	0.06	данные отсутствуют	данные отсутствуют
35	521472.4	1363069.51	-	0.06	данные отсутствуют	данные отсутствуют
1	521706.5	1362841.52	0.3	0.07	данные отсутствуют	данные отсутствуют
1	521709.23	1362854.2	0.3	0.03	данные отсутствуют	данные отсутствуют
1	521709.95	1362865.53	0.3	0.02	данные отсутствуют	данные отсутствуют
1	521710.08	1362873.97	0.3	0.07	данные отсутствуют	данные отсутствуют
1	521711.61	1362888.1	0.3	0.01	данные отсутствуют	данные отсутствуют
1	521712.38	1362907.56	0.3	0.01	данные отсутствуют	данные отсутствуют
1	521707.55	1362931.09	0.3	0.01	данные отсутствуют	данные отсутствуют
1	521703.26	1362947.58	0.3	0.01	данные отсутствуют	данные отсутствуют
1	521698.9	1362963.83	0.3	0.01	данные отсутствуют	данные отсутствуют
1	521694.8	1362979.14	0.3	0.01	данные отсутствуют	данные отсутствуют
1	521684.22	1363021.72	0.3	0.01	данные отсутствуют	данные отсутствуют
1	521680.68	1363034.6	0.3	0.01	данные отсутствуют	данные отсутствуют
1	521677.54	1363049	-	0.05	данные отсутствуют	данные отсутствуют
2	521672.92	1363066.56	-	0.05	данные отсутствуют	данные отсутствуют



ДОКУМЕНТ ПОДПИСАН
ЭЛЕКТРОННОЙ ПОДПИСЬЮ

Сертификат: 00ВВ056В7401СВ38D2В3576АСDC8425108

Владелец: ФЕДЕРАЛЬНАЯ СЛУЖБА ГОСУДАРСТВЕННОЙ
РЕГИСТРАЦИИ, КАДАСТРА И КАРТОГРАФИИ
Действителен: с 27.06.2023 по 19.09.2024

полное наименование должности

инициалы, фамилия

Сооружение			
вид объекта недвижимости			
Лист № 18 раздела 5.1	Всего листов раздела 5.1: 98	Всего разделов: 4	Всего листов выписки: 104

06.09.2023г. № КУВИ-001/2023-202923250

Кадастровый номер: 42:21:0000000:2279

3	521678.81	1363068.09	-	0.06	данные отсутствуют	данные отсутствуют
1	521677.54	1363049	0.3	0.01	данные отсутствуют	данные отсутствуют
1	521672.92	1363066.56	0.3	0.01	данные отсутствуют	данные отсутствуют
1	521633.5	1363039.56	0.3	0.01	данные отсутствуют	данные отсутствуют
1	521628.42	1363060.55	0.3	0.01	данные отсутствуют	данные отсутствуют
1	521624.67	1363075.4	0.3	0.01	данные отсутствуют	данные отсутствуют
1	521620.47	1363092.94	-	0.04	данные отсутствуют	данные отсутствуют
2	521617.22	1363108.23	-	0.04	данные отсутствуют	данные отсутствуют
3	521622.67	1363109.46	-	0.03	данные отсутствуют	данные отсутствуют
1	521620.47	1363092.94	0.3	0.01	данные отсутствуют	данные отсутствуют
1	521617.22	1363108.23	0.3	0.01	данные отсутствуют	данные отсутствуют
1	521593.55	1363090.03	0.3	0.01	данные отсутствуют	данные отсутствуют
1	521581.87	1363088.05	0.3	0.01	данные отсутствуют	данные отсутствуют
1	521560.83	1363083.41	0.3	0.01	данные отсутствуют	данные отсутствуют
1	521548.61	1363080.85	0.3	0.01	данные отсутствуют	данные отсутствуют
1	521521.81	1363083.01	0.3	0.01	данные отсутствуют	данные отсутствуют
1	521525.15	1363070.82	-	0.06	данные отсутствуют	данные отсутствуют



ДОКУМЕНТ ПОДПИСАН
ЭЛЕКТРОННОЙ ПОДПИСЬЮ

Сертификат: 00ВВ056В7401СВ38D2В3576АСDС8425108

Владелец: ФЕДЕРАЛЬНАЯ СЛУЖБА ГОСУДАРСТВЕННОЙ

РЕГИСТРАЦИИ, КАДАСТРА И КАРТОГРАФИИ

Действителен: с 27.06.2023 по 19.09.2024

полное наименование должности

инициалы, фамилия

Сооружение

вид объекта недвижимости

Лист № 19 раздела 5.1

Всего листов раздела 5.1: 98

Всего разделов: 4

Всего листов выписки: 104

06.09.2023г. № КУВИ-001/2023-202923250

Кадастровый номер:

42:21:0000000:2279

2	521521.81	1363083.01	-	0.06	данные отсутствуют	данные отсутствуют
3	521513.26	1363080.41	-	0.07	данные отсутствуют	данные отсутствуют
1	521525.15	1363070.82	0.3	0.01	данные отсутствуют	данные отсутствуют
1	521530.06	1363049.42	0.3	0.01	данные отсутствуют	данные отсутствуют
1	521533.16	1363037.79	0.3	0.01	данные отсутствуют	данные отсутствуют
1	521480.33	1363071.18	0.3	0.01	данные отсутствуют	данные отсутствуют
1	521483.65	1363058.36	0.3	0.01	данные отсутствуют	данные отсутствуют
1	521488.49	1363039.73	0.3	0.01	данные отсутствуют	данные отсутствуют
1	521491.46	1363028.14	0.3	0.01	данные отсутствуют	данные отсутствуют
1	521497.12	1363006.52	0.3	0.01	данные отсутствуют	данные отсутствуют
1	521518.43	1363009.8	0.3	0.01	данные отсутствуют	данные отсутствуют
1	521538.69	1363004.66	0.3	0.01	данные отсутствуют	данные отсутствуют
1	521533.06	1362979.02	0.3	0.01	данные отсутствуют	данные отсутствуют
1	521530.28	1362969.11	0.3	0.01	данные отсутствуют	данные отсутствуют
1	521523.55	1362947.66	0.3	0.01	данные отсутствуют	данные отсутствуют
1	521523.55	1362947.66	-	0.07	данные отсутствуют	данные отсутствуют
2	521519.13	1362936	-	0.07	данные отсутствуют	данные отсутствуют



ДОКУМЕНТ ПОДПИСАН
ЭЛЕКТРОННОЙ ПОДПИСЬЮ

Сертификат: 00ВВ056В7401СВ38D2В3576АСDC8425108

Владелец: ФЕДЕРАЛЬНАЯ СЛУЖБА ГОСУДАРСТВЕННОЙ

РЕГИСТРАЦИИ, КАДАСТРА И КАРТОГРАФИИ

Действителен: с 27.06.2023 по 19.09.2024

полное наименование должности

инициалы, фамилия

Сооружение

вид объекта недвижимости

Лист № 20 раздела 5.1

Всего листов раздела 5.1: 98

Всего разделов: 4

Всего листов выписки: 104

06.09.2023г. № КУВИ-001/2023-202923250

Кадастровый номер:

42:21:0000000:2279

3	521510.84	1362939.2	-	0.07	данные отсутствуют	данные отсутствуют
1	521519.13	1362936	0.3	0.01	данные отсутствуют	данные отсутствуют
1	521552	1362938.53	0.3	0.01	данные отсутствуют	данные отсутствуют
1	521555.84	1362928.77	0.3	0.01	данные отсутствуют	данные отсутствуют
1	521549.71	1362908.83	0.3	0.01	данные отсутствуют	данные отсутствуют
1	521546.04	1362898.74	0.3	0.01	данные отсутствуют	данные отсутствуют
1	521539.44	1362879.29	-	0.06	данные отсутствуют	данные отсутствуют
2	521536.06	1362867.77	-	0.06	данные отсутствуют	данные отсутствуют
3	521529.39	1362869.82	-	0.06	данные отсутствуют	данные отсутствуют
1	521539.44	1362879.29	0.3	0.01	данные отсутствуют	данные отсутствуют
1	521536.06	1362867.77	0.3	0.01	данные отсутствуют	данные отсутствуют
1	521562.09	1362872.37	0.3	0.01	данные отсутствуют	данные отсутствуют
1	521571.58	1362860.39	0.3	0.01	данные отсутствуют	данные отсутствуют
1	521568.37	1362846.22	0.3	0.01	данные отсутствуют	данные отсутствуют
1	521564.13	1362831.59	0.3	0.01	данные отсутствуют	данные отсутствуют
1	521557.34	1362811.18	0.3	0.01	данные отсутствуют	данные отсутствуют
1	521553.16	1362799.59	0.3	0.01	данные отсутствуют	данные отсутствуют



ДОКУМЕНТ ПОДПИСАН
ЭЛЕКТРОННОЙ ПОДПИСЬЮ

Сертификат: 00ВВ056В7401СВ38D2В3576АСDC8425108

Владелец: ФЕДЕРАЛЬНАЯ СЛУЖБА ГОСУДАРСТВЕННОЙ
РЕГИСТРАЦИИ, КАДАСТРА И КАРТОГРАФИИ
Действителен: с 27.06.2023 по 19.09.2024

полное наименование должности

инициалы, фамилия

Сооружение

вид объекта недвижимости

Лист № 21 раздела 5.1

Всего листов раздела 5.1: 98

Всего разделов: 4

Всего листов выписки: 104

06.09.2023г. № КУВИ-001/2023-202923250

Кадастровый номер:

42:21:0000000:2279

1	521550.43	1362788.93	0.3	0.01	данные отсутствуют	данные отсутствуют
1	521557.17	1362764.61	0.3	0.01	данные отсутствуют	данные отсутствуют
1	521560.02	1362752.79	0.3	0.01	данные отсутствуют	данные отсутствуют
1	521565.81	1362731.64	0.3	0.01	данные отсутствуют	данные отсутствуют
1	521568.76	1362721.19	0.3	0.01	данные отсутствуют	данные отсутствуют
1	521529.53	1362673.72	0.3	0.01	данные отсутствуют	данные отсутствуют
1	521526.64	1362683.52	0.3	0.01	данные отсутствуют	данные отсутствуют
1	521522.99	1362699.87	0.3	0.01	данные отсутствуют	данные отсутствуют
1	521519.88	1362712.34	0.3	0.01	данные отсутствуют	данные отсутствуют
1	521513.23	1362738.01	0.3	0.01	данные отсутствуют	данные отсутствуют
1	521511.57	1362744.72	-	0.04	данные отсутствуют	данные отсутствуют
2	521488.12	1362738.94	-	0.04	данные отсутствуют	данные отсутствуют
3	521464.3	1362733	-	0.04	данные отсутствуют	данные отсутствуют
4	521467.32	1362721.08	-	0.05	данные отсутствуют	данные отсутствуют
5	521457.91	1362715.68	-	0.05	данные отсутствуют	данные отсутствуют
6	521451.99	1362735.54	-	0.03	данные отсутствуют	данные отсутствуют
7	521449.29	1362747.1	-	0.03	данные отсутствуют	данные отсутствуют



ДОКУМЕНТ ПОДПИСАН
ЭЛЕКТРОННОЙ ПОДПИСЬЮ

Сертификат: 00ВВ056В7401СВ38D2В3576АСDC8425108

Владелец: ФЕДЕРАЛЬНАЯ СЛУЖБА ГОСУДАРСТВЕННОЙ
РЕГИСТРАЦИИ, КАДАСТРА И КАРТОГРАФИИ
Действителен: с 27.06.2023 по 19.09.2024

полное наименование должности

инициалы, фамилия

Сооружение			
вид объекта недвижимости			
Лист № 22 раздела 5.1	Всего листов раздела 5.1: 98	Всего разделов: 4	Всего листов выписки: 104

06.09.2023г. № КУВИ-001/2023-202923250

Кадастровый номер: 42:21:0000000:2279

8	521444.76	1362767.82	-	0.03	данные отсутствуют	данные отсутствуют
9	521442.2	1362778.27	-	0.04	данные отсутствуют	данные отсутствуют
10	521436.92	1362799.07	-	0.04	данные отсутствуют	данные отсутствуют
11	521430.62	1362821.74	-	0.04	данные отсутствуют	данные отсутствуют
12	521399.5	1362813.64	-	0.04	данные отсутствуют	данные отсутствуют
13	521370.19	1362803.68	-	0.04	данные отсутствуют	данные отсутствуют
14	521375.51	1362781.61	-	0.05	данные отсутствуют	данные отсутствуют
15	521377.71	1362773.29	-	0.05	данные отсутствуют	данные отсутствуют
16	521383.41	1362751.07	-	0.03	данные отсутствуют	данные отсутствуют
17	521386.6	1362737.99	-	0.03	данные отсутствуют	данные отсутствуют
1	521511.57	1362744.72	0.3	0.01	данные отсутствуют	данные отсутствуют
1	521504.85	1362767.64	0.3	0.01	данные отсутствуют	данные отсутствуют
1	521497.4	1362792.13	0.3	0.01	данные отсутствуют	данные отсутствуют
1	521488.12	1362738.94	0.3	0.01	данные отсутствуют	данные отсутствуют
1	521464.3	1362733	0.3	0.01	данные отсутствуют	данные отсутствуют
1	521467.32	1362721.08	0.3	0.01	данные отсутствуют	данные отсутствуют
1	521457.91	1362715.68	0.3	0.01	данные отсутствуют	данные отсутствуют



ДОКУМЕНТ ПОДПИСАН
ЭЛЕКТРОННОЙ ПОДПИСЬЮ

Сертификат: 00ВВ056В7401СВ38D2В3576АСDС8425108

Владелец: ФЕДЕРАЛЬНАЯ СЛУЖБА ГОСУДАРСТВЕННОЙ
РЕГИСТРАЦИИ, КАДАСТРА И КАРТОГРАФИИ
Действителен: с 27.06.2023 по 19.09.2024

полное наименование должности

инициалы, фамилия

Сооружение

вид объекта недвижимости

Лист № 23 раздела 5.1

Всего листов раздела 5.1: 98

Всего разделов: 4

Всего листов выписки: 104

06.09.2023г. № КУВИ-001/2023-202923250

Кадастровый номер:

42:21:0000000:2279

1	521451.99	1362735.54	0.3	0.01	данные отсутствуют	данные отсутствуют
1	521449.29	1362747.1	0.3	0.01	данные отсутствуют	данные отсутствуют
1	521444.76	1362767.82	0.3	0.01	данные отсутствуют	данные отсутствуют
1	521442.2	1362778.27	0.3	0.01	данные отсутствуют	данные отсутствуют
1	521436.92	1362799.07	0.3	0.01	данные отсутствуют	данные отсутствуют
1	521430.62	1362821.74	0.3	0.01	данные отсутствуют	данные отсутствуют
1	521399.5	1362813.64	0.3	0.01	данные отсутствуют	данные отсутствуют
1	521370.19	1362803.68	0.3	0.01	данные отсутствуют	данные отсутствуют
1	521375.51	1362781.61	0.3	0.01	данные отсутствуют	данные отсутствуют
1	521377.71	1362773.29	0.3	0.01	данные отсутствуют	данные отсутствуют
1	521383.41	1362751.07	0.3	0.01	данные отсутствуют	данные отсутствуют
1	521386.6	1362737.99	0.3	0.01	данные отсутствуют	данные отсутствуют
1	521381.67	1362664.47	0.3	0.01	данные отсутствуют	данные отсутствуют
1	521394.09	1362651.02	0.3	0.01	данные отсутствуют	данные отсутствуют
1	521403.67	1362640.96	0.3	0.01	данные отсутствуют	данные отсутствуют
1	521416.81	1362627.79	0.3	0.01	данные отсутствуют	данные отсутствуют
1	521423	1362621.77	0.3	0.01	данные отсутствуют	данные отсутствуют



ДОКУМЕНТ ПОДПИСАН
ЭЛЕКТРОННОЙ ПОДПИСЬЮ

Сертификат: 00ВВ056В7401СВ38D2В3576АСDC8425108

Владелец: ФЕДЕРАЛЬНАЯ СЛУЖБА ГОСУДАРСТВЕННОЙ

РЕГИСТРАЦИИ, КАДАСТРА И КАРТОГРАФИИ

Действителен: с 27.06.2023 по 19.09.2024

полное наименование должности

инициалы, фамилия

Сооружение

вид объекта недвижимости

Лист № 24 раздела 5.1

Всего листов раздела 5.1: 98

Всего разделов: 4

Всего листов выписки: 104

06.09.2023г. № КУВИ-001/2023-202923250

Кадастровый номер:

42:21:0000000:2279

1	521439.41	1362605.61	0.3	0.01	данные отсутствуют	данные отсутствуют
1	521446.56	1362597.87	0.3	0.01	данные отсутствуют	данные отсутствуют
1	521252.1	1362396.28	0.3	0.01	данные отсутствуют	данные отсутствуют
1	521247.52	1362402.74	0.3	0.01	данные отсутствуют	данные отсутствуют
1	521232.7	1362418.63	0.3	0.01	данные отсутствуют	данные отсутствуют
1	521225.05	1362426.85	0.3	0.01	данные отсутствуют	данные отсутствуют
1	521210.99	1362441.34	-	0.06	данные отсутствуют	данные отсутствуют
2	521201.34	1362456.81	-	0.05	данные отсутствуют	данные отсутствуют
3	521233.25	1362485.38	-	0.05	данные отсутствуют	данные отсутствуют
4	521259.94	1362510.29	-	0.06	данные отсутствуют	данные отсутствуют
1	521210.99	1362441.34	0.3	0.01	данные отсутствуют	данные отсутствуют
1	521196.01	1362456.81	0.3	0.01	данные отсутствуют	данные отсутствуют
1	521183.77	1362474.76	0.3	0.01	данные отсутствуют	данные отсутствуют
1	521183.77	1362474.76	-	0.01	данные отсутствуют	данные отсутствуют
2	521188.8	1362488.54	-	0.02	данные отсутствуют	данные отсутствуют
3	521194.32	1362506.51	-	0.02	данные отсутствуют	данные отсутствуют
4	521222.65	1362535.08	-	0.02	данные отсутствуют	данные отсутствуют



ДОКУМЕНТ ПОДПИСАН
ЭЛЕКТРОННОЙ ПОДПИСЬЮ

Сертификат: 00ВВ056В7401СВ38D2В3576АСDC8425108

Владелец: ФЕДЕРАЛЬНАЯ СЛУЖБА ГОСУДАРСТВЕННОЙ
РЕГИСТРАЦИИ, КАДАСТРА И КАРТОГРАФИИ
Действителен: с 27.06.2023 по 19.09.2024

полное наименование должности

инициалы, фамилия

Сооружение

вид объекта недвижимости

Лист № 25 раздела 5.1

Всего листов раздела 5.1: 98

Всего разделов: 4

Всего листов выписки: 104

06.09.2023г. № КУВИ-001/2023-202923250

Кадастровый номер:

42:21:0000000:2279

5	521247.42	1362560.08	-	0.02	данные отсутствуют	данные отсутствуют
1	521167.23	1362486.65	0.3	0.01	данные отсутствуют	данные отсутствуют
1	521167	1362511.16	0.3	0.01	данные отсутствуют	данные отсутствуют
1	521143.68	1362530.6	0.3	0.01	данные отсутствуют	данные отсутствуют
1	521118.2	1362556.1	0.3	0.01	данные отсутствуют	данные отсутствуют
1	521120.17	1362574	0.3	0.01	данные отсутствуют	данные отсутствуют
1	521125.45	1362586.62	0.3	0.01	данные отсутствуют	данные отсутствуют
1	521134.68	1362585.11	0.3	0.01	данные отсутствуют	данные отсутствуют
1	521152.76	1362582.52	0.3	0.01	данные отсутствуют	данные отсутствуют
1	521171.17	1362580.36	0.3	0.01	данные отсутствуют	данные отсутствуют
1	521188.36	1362578.59	0.3	0.01	данные отсутствуют	данные отсутствуют
1	521201.34	1362456.81	0.3	0.01	данные отсутствуют	данные отсутствуют
1	521233.25	1362485.38	0.3	0.01	данные отсутствуют	данные отсутствуют
1	521259.94	1362510.29	0.3	0.01	данные отсутствуют	данные отсутствуют
1	521188.8	1362488.54	0.3	0.01	данные отсутствуют	данные отсутствуют
1	521194.32	1362506.51	0.3	0.01	данные отсутствуют	данные отсутствуют
1	521222.65	1362535.08	0.3	0.01	данные отсутствуют	данные отсутствуют



ДОКУМЕНТ ПОДПИСАН
ЭЛЕКТРОННОЙ ПОДПИСЬЮ

Сертификат: 00ВВ056В7401СВ38D2В3576АСDС8425108

Владелец: ФЕДЕРАЛЬНАЯ СЛУЖБА ГОСУДАРСТВЕННОЙ

РЕГИСТРАЦИИ, КАДАСТРА И КАРТОГРАФИИ

Действителен: с 27.06.2023 по 19.09.2024

полное наименование должности

инициалы, фамилия

Сооружение

вид объекта недвижимости

Лист № 26 раздела 5.1

Всего листов раздела 5.1: 98

Всего разделов: 4

Всего листов выписки: 104

06.09.2023г. № КУВИ-001/2023-202923250

Кадастровый номер:

42:21:0000000:2279

1	521247.42	1362560.08	0.3	0.01	данные отсутствуют	данные отсутствуют
1	521093.17	1362262.95	0.3	0.01	данные отсутствуют	данные отсутствуют
1	521076.6	1362263.51	0.3	0.01	данные отсутствуют	данные отсутствуют
1	521056.3	1362263.65	0.3	0.01	данные отсутствуют	данные отсутствуют
1	521039.73	1362263.79	0.3	0.01	данные отсутствуют	данные отсутствуют
1	521039.73	1362263.79	-	0.07	данные отсутствуют	данные отсутствуют
2	521037.43	1362290.94	-	0.05	данные отсутствуют	данные отсутствуют
3	521015.41	1362291.25	-	0.06	данные отсутствуют	данные отсутствуют
4	521015.8	1362298.11	-	0.06	данные отсутствуют	данные отсутствуют
1	521012.15	1362263.39	0.3	0.01	данные отсутствуют	данные отсутствуют
1	520952.09	1362362.01	0.3	0.01	данные отсутствуют	данные отсутствуют
1	520950.16	1362342.16	0.3	0.01	данные отсутствуют	данные отсутствуют
1	520948.23	1362322.49	0.3	0.01	данные отсутствуют	данные отсутствуют
1	520946.62	1362307.01	0.3	0.01	данные отсутствуют	данные отсутствуют
1	520944.68	1362284.48	0.3	0.01	данные отсутствуют	данные отсутствуют
1	520942.66	1362265.77	0.3	0.01	данные отсутствуют	данные отсутствуют
1	520940.96	1362251.34	-	0.05	данные отсутствуют	данные отсутствуют



ДОКУМЕНТ ПОДПИСАН
ЭЛЕКТРОННОЙ ПОДПИСЬЮ

Сертификат: 00ВВ056В7401СВ38D2В3576АСDС8425108

Владелец: ФЕДЕРАЛЬНАЯ СЛУЖБА ГОСУДАРСТВЕННОЙ

РЕГИСТРАЦИИ, КАДАСТРА И КАРТОГРАФИИ

Действителен: с 27.06.2023 по 19.09.2024

полное наименование должности

инициалы, фамилия

Сооружение			
вид объекта недвижимости			
Лист № 27 раздела 5.1	Всего листов раздела 5.1: 98	Всего разделов: 4	Всего листов выписки: 104

06.09.2023г. № КУВИ-001/2023-202923250

Кадастровый номер: 42:21:0000000:2279

2	520917	1362256.53	-	0.07	данные отсутствуют	данные отсутствуют
3	520909.35	1362276.86	-	0.07	данные отсутствуют	данные отсутствуют
4	520904.72	1362281.54	-	0.07	данные отсутствуют	данные отсутствуют
5	520890.93	1362295.46	-	0.07	данные отсутствуют	данные отсутствуют
6	520875.26	1362310.6	-	0.07	данные отсутствуют	данные отсутствуют
7	520868.22	1362303.55	-	0.07	данные отсутствуют	данные отсутствуют
1	520940.96	1362251.34	0.3	0.01	данные отсутствуют	данные отсутствуют
1	520935.11	1362218.16	0.3	0.01	данные отсутствуют	данные отсутствуют
1	520931.73	1362173.27	0.3	0.01	данные отсутствуют	данные отсутствуют
1	520931.73	1362173.27	-	0.02	данные отсутствуют	данные отсутствуют
2	520935.11	1362218.16	-	0.02	данные отсутствуют	данные отсутствуют
3	520940.96	1362251.34	-	0.02	данные отсутствуют	данные отсутствуют
4	520942.66	1362265.77	-	0.01	данные отсутствуют	данные отсутствуют
5	520944.68	1362284.48	-	0.01	данные отсутствуют	данные отсутствуют
6	520946.62	1362307.01	-	0.01	данные отсутствуют	данные отсутствуют
7	520948.23	1362322.49	-	0.01	данные отсутствуют	данные отсутствуют
8	520950.16	1362342.16	-	0.01	данные отсутствуют	данные отсутствуют



ДОКУМЕНТ ПОДПИСАН
ЭЛЕКТРОННОЙ ПОДПИСЬЮ

Сертификат: 00ВВ056В7401СВ38D2В3576АСDC8425108

Владелец: ФЕДЕРАЛЬНАЯ СЛУЖБА ГОСУДАРСТВЕННОЙ
РЕГИСТРАЦИИ, КАДАСТРА И КАРТОГРАФИИ
Действителен: с 27.06.2023 по 19.09.2024

полное наименование должности

инициалы, фамилия

Сооружение

вид объекта недвижимости

Лист № 28 раздела 5.1

Всего листов раздела 5.1: 98

Всего разделов: 4

Всего листов выписки: 104

06.09.2023г. № КУВИ-001/2023-202923250

Кадастровый номер:

42:21:0000000:2279

9	520952.09	1362362.01	-	0.02	данные отсутствуют	данные отсутствуют
1	520952.5	1362172.9	0.3	0.01	данные отсутствуют	данные отсутствуют
1	520952.5	1362172.9	-	0.01	данные отсутствуют	данные отсутствуют
2	520931.73	1362173.27	-	0.02	данные отсутствуют	данные отсутствуют
3	520884.12	1362186.26	-	0.02	данные отсутствуют	данные отсутствуют
4	520874.99	1362179.8	-	0.02	данные отсутствуют	данные отсутствуют
5	520838.35	1362189.52	-	0.02	данные отсутствуют	данные отсутствуют
6	520819.68	1362194.05	-	0.02	данные отсутствуют	данные отсутствуют
7	520800.35	1362199.72	-	0.01	данные отсутствуют	данные отсутствуют
8	520764.53	1362209.88	-	0.01	данные отсутствуют	данные отсутствуют
1	520972.55	1362156.08	0.3	0.01	данные отсутствуют	данные отсутствуют
1	520910.79	1362146.16	0.3	0.01	данные отсутствуют	данные отсутствуют
1	520901.19	1362118.08	0.3	0.01	данные отсутствуют	данные отсутствуют
1	520897.55	1362107.22	0.3	0.01	данные отсутствуют	данные отсутствуют
1	520868.99	1362114.48	0.3	0.01	данные отсутствуют	данные отсутствуют
1	520836.87	1362122.8	0.3	0.01	данные отсутствуют	данные отсутствуют
1	520805.39	1362130.48	0.3	0.01	данные отсутствуют	данные отсутствуют



ДОКУМЕНТ ПОДПИСАН
ЭЛЕКТРОННОЙ ПОДПИСЬЮ

Сертификат: 00ВВ056В7401СВ38D2В3576АСDС8425108

Владелец: ФЕДЕРАЛЬНАЯ СЛУЖБА ГОСУДАРСТВЕННОЙ
РЕГИСТРАЦИИ, КАДАСТРА И КАРТОГРАФИИ
Действителен: с 27.06.2023 по 19.09.2024

полное наименование должности

инициалы, фамилия

Сооружение

вид объекта недвижимости

Лист № 29 раздела 5.1

Всего листов раздела 5.1: 98

Всего разделов: 4

Всего листов выписки: 104

06.09.2023г. № КУВИ-001/2023-202923250

Кадастровый номер:

42:21:0000000:2279

1	520782.94	1362136.07	0.3	0.01	данные отсутствуют	данные отсутствуют
1	520753.78	1362144.86	0.3	0.01	данные отсутствуют	данные отсутствуют
1	520726.15	1362151.84	0.3	0.01	данные отсутствуют	данные отсутствуют
1	520874.99	1362179.8	0.3	0.01	данные отсутствуют	данные отсутствуют
1	520838.35	1362189.52	0.3	0.01	данные отсутствуют	данные отсутствуют
1	520819.68	1362194.05	0.3	0.01	данные отсутствуют	данные отсутствуют
1	520800.35	1362199.72	0.3	0.01	данные отсутствуют	данные отсутствуют
1	520764.53	1362209.88	0.3	0.01	данные отсутствуют	данные отсутствуют
1	520884.12	1362186.26	0.3	0.01	данные отсутствуют	данные отсутствуют
1	520884.12	1362186.26	-	0.06	данные отсутствуют	данные отсутствуют
2	520844.14	1362199.35	-	0.05	данные отсутствуют	данные отсутствуют
3	520834.14	1362202.29	-	0.05	данные отсутствуют	данные отсутствуют
4	520797.15	1362211.64	-	0.05	данные отсутствуют	данные отсутствуют
5	520803.7	1362238.08	-	0.06	данные отсутствуют	данные отсутствуют
6	520818.99	1362253.52	-	0.05	данные отсутствуют	данные отсутствуют
7	520816.17	1362256.23	-	0.06	данные отсутствуют	данные отсутствуют
1	520844.14	1362199.35	0.3	0.01	данные отсутствуют	данные отсутствуют



ДОКУМЕНТ ПОДПИСАН
ЭЛЕКТРОННОЙ ПОДПИСЬЮ

Сертификат: 00ВВ056В7401СВ38D2В3576АСDС8425108

Владелец: ФЕДЕРАЛЬНАЯ СЛУЖБА ГОСУДАРСТВЕННОЙ

РЕГИСТРАЦИИ, КАДАСТРА И КАРТОГРАФИИ

Действителен: с 27.06.2023 по 19.09.2024

полное наименование должности

инициалы, фамилия

Сооружение

вид объекта недвижимости

Лист № 30 раздела 5.1

Всего листов раздела 5.1: 98

Всего разделов: 4

Всего листов выписки: 104

06.09.2023г. № КУВИ-001/2023-202923250

Кадастровый номер:

42:21:0000000:2279

1	520834.14	1362202.29	0.3	0.01	данные отсутствуют	данные отсутствуют
1	520797.15	1362211.64	0.3	0.01	данные отсутствуют	данные отсутствуют
1	520803.7	1362238.08	0.3	0.01	данные отсутствуют	данные отсутствуют
1	520818.99	1362253.52	0.3	0.01	данные отсутствуют	данные отсутствуют
1	520917	1362256.53	0.3	0.01	данные отсутствуют	данные отсутствуют
1	520909.35	1362276.86	0.3	0.01	данные отсутствуют	данные отсутствуют
1	520909.35	1362276.86	-	0.02	данные отсутствуют	данные отсутствуют
2	520904.18	1362329.76	-	0.02	данные отсутствуют	данные отсутствуют
3	520893.22	1362319.67	-	0.01	данные отсутствуют	данные отсутствуют
4	520889.49	1362323.72	-	0.01	данные отсутствуют	данные отсутствуют
1	520904.72	1362281.54	0.3	0.01	данные отсутствуют	данные отсутствуют
1	520890.93	1362295.46	0.3	0.01	данные отсутствуют	данные отсутствуют
1	520875.26	1362310.6	0.3	0.01	данные отсутствуют	данные отсутствуют
1	520911.62	1362336.61	0.3	0.01	данные отсутствуют	данные отсутствуют
1	520904.18	1362329.76	0.3	0.01	данные отсутствуют	данные отсутствуют
1	520904.18	1362329.76	-	0.06	данные отсутствуют	данные отсутствуют
2	520911.62	1362336.61	-	0.06	данные отсутствуют	данные отсутствуют



ДОКУМЕНТ ПОДПИСАН
ЭЛЕКТРОННОЙ ПОДПИСЬЮ

Сертификат: 00ВВ056В7401СВ38D2В3576АСDС8425108

Владелец: ФЕДЕРАЛЬНАЯ СЛУЖБА ГОСУДАРСТВЕННОЙ
РЕГИСТРАЦИИ, КАДАСТРА И КАРТОГРАФИИ
Действителен: с 27.06.2023 по 19.09.2024

полное наименование должности

инициалы, фамилия

Сооружение

вид объекта недвижимости

Лист № 31 раздела 5.1

Всего листов раздела 5.1: 98

Всего разделов: 4

Всего листов выписки: 104

06.09.2023г. № КУВИ-001/2023-202923250

Кадастровый номер:

42:21:0000000:2279

3	520906.77	1362341.72	-	0.06	данные отсутствуют	данные отсутствуют
1	520893.22	1362319.67	0.3	0.01	данные отсутствуют	данные отсутствуют
1	522163.53	1362643.37	0.3	0.04	данные отсутствуют	данные отсутствуют
1	522157.84	1362646.32	0.3	0.04	данные отсутствуют	данные отсутствуют
1	522116.61	1362673.28	0.3	0.04	данные отсутствуют	данные отсутствуют
1	522076.59	1362698.47	0.3	0.02	данные отсутствуют	данные отсутствуют
1	522047.66	1362716.24	-	0.06	данные отсутствуют	данные отсутствуют
2	522014.02	1362721.56	-	0.06	данные отсутствуют	данные отсутствуют
3	521984.54	1362728.58	-	0.06	данные отсутствуют	данные отсутствуют
4	521792.63	1362777.08	-	0.06	данные отсутствуют	данные отсутствуют
5	521743.73	1362777.52	-	0.07	данные отсутствуют	данные отсутствуют
6	521743.89	1362804.43	-	0.07	данные отсутствуют	данные отсутствуют
7	521717.07	1362819.78	-	0.06	данные отсутствуют	данные отсутствуют
8	521705.96	1362829.05	-	0.06	данные отсутствуют	данные отсутствуют
9	521706.5	1362841.52	-	0.05	данные отсутствуют	данные отсутствуют
10	521709.23	1362854.2	-	0.06	данные отсутствуют	данные отсутствуют
11	521709.95	1362865.53	-	0.06	данные отсутствуют	данные отсутствуют



ДОКУМЕНТ ПОДПИСАН
ЭЛЕКТРОННОЙ ПОДПИСЬЮ

Сертификат: 00ВВ056В7401СВ38D2В3576АСDС8425108

Владелец: ФЕДЕРАЛЬНАЯ СЛУЖБА ГОСУДАРСТВЕННОЙ
РЕГИСТРАЦИИ, КАДАСТРА И КАРТОГРАФИИ
Действителен: с 27.06.2023 по 19.09.2024

полное наименование должности

инициалы, фамилия

Сооружение

вид объекта недвижимости

Лист № 32 раздела 5.1

Всего листов раздела 5.1: 98

Всего разделов: 4

Всего листов выписки: 104

06.09.2023г. № КУВИ-001/2023-202923250

Кадастровый номер:

42:21:0000000:2279

12	521710.08	1362873.97	-	0.05	данные отсутствуют	данные отсутствуют
13	521711.61	1362888.1	-	0.05	данные отсутствуют	данные отсутствуют
14	521712.38	1362907.56	-	0.06	данные отсутствуют	данные отсутствуют
15	521707.55	1362931.09	-	0.07	данные отсутствуют	данные отсутствуют
16	521703.26	1362947.58	-	0.05	данные отсутствуют	данные отсутствуют
17	521698.9	1362963.83	-	0.06	данные отсутствуют	данные отсутствуют
18	521694.8	1362979.14	-	0.06	данные отсутствуют	данные отсутствуют
19	521684.22	1363021.72	-	0.05	данные отсутствуют	данные отсутствуют
20	521680.68	1363034.6	-	0.05	данные отсутствуют	данные отсутствуют
21	521677.54	1363049	-	0.06	данные отсутствуют	данные отсутствуют
22	521633.5	1363039.56	-	0.06	данные отсутствуют	данные отсутствуют
23	521628.42	1363060.55	-	0.05	данные отсутствуют	данные отсутствуют
24	521624.67	1363075.4	-	0.06	данные отсутствуют	данные отсутствуют
25	521620.47	1363092.94	-	0.06	данные отсутствуют	данные отсутствуют
26	521593.55	1363090.03	-	0.07	данные отсутствуют	данные отсутствуют
27	521581.87	1363088.05	-	0.07	данные отсутствуют	данные отсутствуют
28	521560.83	1363083.41	-	0.06	данные отсутствуют	данные отсутствуют



ДОКУМЕНТ ПОДПИСАН
ЭЛЕКТРОННОЙ ПОДПИСЬЮ

Сертификат: 00ВВ056В7401СВ38D2В3576АСDС8425108

Владелец: ФЕДЕРАЛЬНАЯ СЛУЖБА ГОСУДАРСТВЕННОЙ
РЕГИСТРАЦИИ, КАДАСТРА И КАРТОГРАФИИ
Действителен: с 27.06.2023 по 19.09.2024

полное наименование должности

инициалы, фамилия

Сооружение			
вид объекта недвижимости			

Лист № 33 раздела 5.1	Всего листов раздела 5.1: 98	Всего разделов: 4	Всего листов выписки: 104
-----------------------	------------------------------	-------------------	---------------------------

06.09.2023г. № КУВИ-001/2023-202923250			
Кадастровый номер:		42:21:0000000:2279	

29	521548.61	1363080.85	-	0.06	данные отсутствуют	данные отсутствуют
30	521525.15	1363070.82	-	0.05	данные отсутствуют	данные отсутствуют
31	521530.06	1363049.42	-	0.05	данные отсутствуют	данные отсутствуют
32	521533.16	1363037.79	-	0.06	данные отсутствуют	данные отсутствуют
33	521524.9	1363035.35	-	0.07	данные отсутствуют	данные отсутствуют
1	522047.66	1362716.24	0.3	0.03	данные отсутствуют	данные отсутствуют
1	522014.02	1362721.56	0.3	0.03	данные отсутствуют	данные отсутствуют
1	521984.54	1362728.58	0.3	0.03	данные отсутствуют	данные отсутствуют
1	521792.63	1362777.08	0.3	0.02	данные отсутствуют	данные отсутствуют
1	521743.73	1362777.52	0.3	0.04	данные отсутствуют	данные отсутствуют
1	521743.73	1362777.52	-	0.06	данные отсутствуют	данные отсутствуют
2	521703.87	1362736.88	-	0.06	данные отсутствуют	данные отсутствуют
3	521668.93	1362701.53	-	0.05	данные отсутствуют	данные отсутствуют
4	521634.03	1362667.19	-	0.05	данные отсутствуют	данные отсутствуют
5	521600.05	1362633.42	-	0.06	данные отсутствуют	данные отсутствуют
6	521562.75	1362596.36	-	0.06	данные отсутствуют	данные отсутствуют
1	521703.87	1362736.88	0.3	0.03	данные отсутствуют	данные отсутствуют



ДОКУМЕНТ ПОДПИСАН
ЭЛЕКТРОННОЙ ПОДПИСЬЮ

Сертификат: 00ВВ056В7401СВ38D2В3576АСDC8425108

Владелец: ФЕДЕРАЛЬНАЯ СЛУЖБА ГОСУДАРСТВЕННОЙ
РЕГИСТРАЦИИ, КАДАСТРА И КАРТОГРАФИИ
Действителен: с 27.06.2023 по 19.09.2024

полное наименование должности

инициалы, фамилия

Сооружение

вид объекта недвижимости

Лист № 34 раздела 5.1

Всего листов раздела 5.1: 98

Всего разделов: 4

Всего листов выписки: 104

06.09.2023г. № КУВИ-001/2023-202923250

Кадастровый номер:

42:21:0000000:2279

1	521668.93	1362701.53	0.3	0.03	данные отсутствуют	данные отсутствуют
1	521634.03	1362667.19	0.3	0.03	данные отсутствуют	данные отсутствуют
1	521600.05	1362633.42	0.3	0.02	данные отсутствуют	данные отсутствуют
1	521562.75	1362596.36	0.3	0.04	данные отсутствуют	данные отсутствуют
1	521743.89	1362804.43	0.3	0.02	данные отсутствуют	данные отсутствуют
1	521717.07	1362819.78	0.3	0.03	данные отсутствуют	данные отсутствуют
1	521316.73	1362811.6	0.3	0.03	данные отсутствуют	данные отсутствуют
1	521343.58	1362819.29	0.3	0.03	данные отсутствуют	данные отсутствуют
1	521347.71	1362821.55	0.3	0.04	данные отсутствуют	данные отсутствуют
1	521342.5	1362841.41	0.3	0.04	данные отсутствуют	данные отсутствуют
1	521336.08	1362865.46	0.3	0.02	данные отсутствуют	данные отсутствуют
1	521334.72	1362885.66	0.3	0.03	данные отсутствуют	данные отсутствуют
1	521344.55	1362878.45	-	0.06	данные отсутствуют	данные отсутствуют
2	521334.72	1362885.66	-	0.06	данные отсутствуют	данные отсутствуют
3	521333.75	1362888.66	-	0.06	данные отсутствуют	данные отсутствуют
1	521344.55	1362878.45	0.3	0.03	данные отсутствуют	данные отсутствуют
1	521367.02	1362883.83	0.3	0.03	данные отсутствуют	данные отсутствуют



ДОКУМЕНТ ПОДПИСАН
ЭЛЕКТРОННОЙ ПОДПИСЬЮ

Сертификат: 00ВВ056В7401СВ38D2В3576АСDС8425108

Владелец: ФЕДЕРАЛЬНАЯ СЛУЖБА ГОСУДАРСТВЕННОЙ
РЕГИСТРАЦИИ, КАДАСТРА И КАРТОГРАФИИ
Действителен: с 27.06.2023 по 19.09.2024

полное наименование должности

инициалы, фамилия

Сооружение

вид объекта недвижимости

Лист № 35 раздела 5.1

Всего листов раздела 5.1: 98

Всего разделов: 4

Всего листов выписки: 104

06.09.2023г. № КУВИ-001/2023-202923250

Кадастровый номер:

42:21:0000000:2279

1	521370.11	1362900.73	0.3	0.04	данные отсутствуют	данные отсутствуют
1	521418.89	1362912.81	0.3	0.02	данные отсутствуют	данные отсутствуют
1	521430	1362949.46	0.3	0.02	данные отсутствуют	данные отсутствуют
1	521436.3	1362971	0.3	0.03	данные отсутствуют	данные отсутствуют
1	521452.65	1362976.16	0.3	0.03	данные отсутствуют	данные отсутствуют
1	521445.62	1363001.05	0.3	0.03	данные отсутствуют	данные отсутствуют
1	521440.61	1363020.6	0.3	0.04	данные отсутствуют	данные отсутствуют
1	521464.39	1363027.19	0.3	0.02	данные отсутствуют	данные отсутствуют
1	521452.67	1363071.94	0.3	0.02	данные отсутствуют	данные отсутствуют
1	521446.36	1363095.22	0.3	0.03	данные отсутствуют	данные отсутствуют
1	521474.55	1363102.13	0.3	0.03	данные отсутствуют	данные отсутствуют
1	521468.58	1363129.16	0.3	0.02	данные отсутствуют	данные отсутствуют
1	521467.02	1363136.68	0.3	0.03	данные отсутствуют	данные отсутствуют
1	521483.91	1363140.48	0.3	0.02	данные отсутствуют	данные отсутствуют
1	521493.8	1363142.73	0.3	0.03	данные отсутствуют	данные отсутствуют
1	521510.87	1363147.4	0.3	0.04	данные отсутствуют	данные отсутствуют
1	521521	1363149.31	0.3	0.03	данные отсутствуют	данные отсутствуют



ДОКУМЕНТ ПОДПИСАН
ЭЛЕКТРОННОЙ ПОДПИСЬЮ

Сертификат: 00ВВ056В7401СВ38D2В3576АСDC8425108

Владелец: ФЕДЕРАЛЬНАЯ СЛУЖБА ГОСУДАРСТВЕННОЙ

РЕГИСТРАЦИИ, КАДАСТРА И КАРТОГРАФИИ

Действителен: с 27.06.2023 по 19.09.2024

полное наименование должности

инициалы, фамилия

Сооружение

вид объекта недвижимости

Лист № 36 раздела 5.1

Всего листов раздела 5.1: 98

Всего разделов: 4

Всего листов выписки: 104

06.09.2023г. № КУВИ-001/2023-202923250

Кадастровый номер:

42:21:0000000:2279

1	521504.53	1363171.51	0.3	0.04	данные отсутствуют	данные отсутствуют
1	521537.14	1363181.74	0.3	0.02	данные отсутствуют	данные отсутствуют
1	521555.78	1363184.75	0.3	0.03	данные отсутствуют	данные отсутствуют
1	521565.53	1363187.31	0.3	0.03	данные отсутствуют	данные отсутствуют
1	521557.8	1363215.75	0.3	0.03	данные отсутствуют	данные отсутствуют
1	521553.16	1363233.47	0.3	0.02	данные отсутствуют	данные отсутствуют
1	521545.67	1363261.87	-	0.06	данные отсутствуют	данные отсутствуют
2	521553.16	1363233.47	-	0.06	данные отсутствуют	данные отсутствуют
3	521557.8	1363215.75	-	0.05	данные отсутствуют	данные отсутствуют
4	521565.53	1363187.31	-	0.05	данные отсутствуют	данные отсутствуют
5	521555.78	1363184.75	-	0.05	данные отсутствуют	данные отсутствуют
6	521537.14	1363181.74	-	0.06	данные отсутствуют	данные отсутствуют
7	521504.53	1363171.51	-	0.06	данные отсутствуют	данные отсутствуют
8	521510.87	1363147.4	-	0.05	данные отсутствуют	данные отсутствуют
9	521493.8	1363142.73	-	0.05	данные отсутствуют	данные отсутствуют
10	521483.91	1363140.48	-	0.03	данные отсутствуют	данные отсутствуют
11	521467.02	1363136.68	-	0.03	данные отсутствуют	данные отсутствуют



ДОКУМЕНТ ПОДПИСАН
ЭЛЕКТРОННОЙ ПОДПИСЬЮ

Сертификат: 00ВВ056В7401СВ38D2В3576АСDС8425108

Владелец: ФЕДЕРАЛЬНАЯ СЛУЖБА ГОСУДАРСТВЕННОЙ
РЕГИСТРАЦИИ, КАДАСТРА И КАРТОГРАФИИ
Действителен: с 27.06.2023 по 19.09.2024

полное наименование должности

инициалы, фамилия

Сооружение

вид объекта недвижимости

Лист № 37 раздела 5.1

Всего листов раздела 5.1: 98

Всего разделов: 4

Всего листов выписки: 104

06.09.2023г. № КУВИ-001/2023-202923250

Кадастровый номер:

42:21:0000000:2279

12	521468.58	1363129.16	-	0.04	данные отсутствуют	данные отсутствуют
13	521474.55	1363102.13	-	0.04	данные отсутствуют	данные отсутствуют
14	521446.36	1363095.22	-	0.05	данные отсутствуют	данные отсутствуют
15	521452.67	1363071.94	-	0.05	данные отсутствуют	данные отсутствуют
16	521464.39	1363027.19	-	0.05	данные отсутствуют	данные отсутствуют
17	521440.61	1363020.6	-	0.06	данные отсутствуют	данные отсутствуют
18	521445.62	1363001.05	-	0.06	данные отсутствуют	данные отсутствуют
19	521452.65	1362976.16	-	0.06	данные отсутствуют	данные отсутствуют
20	521436.3	1362971	-	0.05	данные отсутствуют	данные отсутствуют
21	521430	1362949.46	-	0.05	данные отсутствуют	данные отсутствуют
22	521418.89	1362912.81	-	0.06	данные отсутствуют	данные отсутствуют
23	521370.11	1362900.73	-	0.06	данные отсутствуют	данные отсутствуют
24	521367.02	1362883.83	-	0.06	данные отсутствуют	данные отсутствуют
25	521344.55	1362878.45	-	0.06	данные отсутствуют	данные отсутствуют
26	521336.08	1362865.46	-	0.05	данные отсутствуют	данные отсутствуют
27	521342.5	1362841.41	-	0.05	данные отсутствуют	данные отсутствуют
28	521347.71	1362821.55	-	0.05	данные отсутствуют	данные отсутствуют



ДОКУМЕНТ ПОДПИСАН
ЭЛЕКТРОННОЙ ПОДПИСЬЮ

Сертификат: 00ВВ056В7401СВ38D2В3576АСDС8425108

Владелец: ФЕДЕРАЛЬНАЯ СЛУЖБА ГОСУДАРСТВЕННОЙ

РЕГИСТРАЦИИ, КАДАСТРА И КАРТОГРАФИИ

Действителен: с 27.06.2023 по 19.09.2024

полное наименование должности

инициалы, фамилия

Сооружение

вид объекта недвижимости

Лист № 38 раздела 5.1

Всего листов раздела 5.1: 98

Всего разделов: 4

Всего листов выписки: 104

06.09.2023г. № КУВИ-001/2023-202923250

Кадастровый номер:

42:21:0000000:2279

29	521343.58	1362819.29	-	0.05	данные отсутствуют	данные отсутствуют
30	521316.73	1362811.6	-	0.05	данные отсутствуют	данные отсутствуют
1	521545.67	1363261.87	0.3	0.04	данные отсутствуют	данные отсутствуют
1	521531.95	1363257.94	0.3	0.02	данные отсутствуют	данные отсутствуют
1	521514.89	1363253.93	-	0.03	данные отсутствуют	данные отсутствуют
2	521522.08	1363224.73	-	0.03	данные отсутствуют	данные отсутствуют
3	521512.92	1363223.18	-	0.03	данные отсутствуют	данные отсутствуют
4	521502.02	1363219.9	-	0.03	данные отсутствуют	данные отсутствуют
1	521514.89	1363253.93	0.3	0.03	данные отсутствуют	данные отсутствуют
1	521522.08	1363224.73	0.3	0.03	данные отсутствуют	данные отсутствуют
1	521522.08	1363224.73	-	0.07	данные отсутствуют	данные отсутствуют
2	521526.94	1363206.7	-	0.07	данные отсутствуют	данные отсутствуют
3	521518.11	1363205.12	-	0.07	данные отсутствуют	данные отсутствуют
4	521506.99	1363201.98	-	0.05	данные отсутствуют	данные отсутствуют
1	521512.92	1363223.18	0.3	0.02	данные отсутствуют	данные отсутствуют
1	521526.94	1363206.7	0.3	0.04	данные отсутствуют	данные отсутствуют
1	521518.11	1363205.12	0.3	0.04	данные отсутствуют	данные отсутствуют



ДОКУМЕНТ ПОДПИСАН
ЭЛЕКТРОННОЙ ПОДПИСЬЮ

Сертификат: 00ВВ056В7401СВ38D2В3576АСDC8425108

Владелец: ФЕДЕРАЛЬНАЯ СЛУЖБА ГОСУДАРСТВЕННОЙ
РЕГИСТРАЦИИ, КАДАСТРА И КАРТОГРАФИИ
Действителен: с 27.06.2023 по 19.09.2024

полное наименование должности

инициалы, фамилия

Сооружение

вид объекта недвижимости

Лист № 39 раздела 5.1

Всего листов раздела 5.1: 98

Всего разделов: 4

Всего листов выписки: 104

06.09.2023г. № КУВИ-001/2023-202923250

Кадастровый номер:

42:21:0000000:2279

1	521483.98	1363245.52	0.3	0.02	данные отсутствуют	данные отсутствуют
1	521483.98	1363245.52	-	0.01	данные отсутствуют	данные отсутствуют
2	521478.28	1363265.49	-	0.02	данные отсутствуют	данные отсутствуют
3	521475.97	1363273.07	-	0.02	данные отсутствуют	данные отсутствуют
1	521456.45	1363238.54	0.3	0.04	данные отсутствуют	данные отсутствуют
1	521410.74	1363226.94	0.3	0.03	данные отсутствуют	данные отсутствуют
1	521423.2	1363173.52	0.3	0.03	данные отсутствуют	данные отсутствуют
1	521370.31	1363177.59	0.3	0.04	данные отсутствуют	данные отсутствуют
1	521366.1	1363182.73	0.3	0.02	данные отсутствуют	данные отсутствуют
1	521354.82	1363182.65	0.3	0.04	данные отсутствуют	данные отсутствуют
1	521341.64	1363187.74	0.3	0.03	данные отсутствуют	данные отсутствуют
1	521341.64	1363187.74	-	0.01	данные отсутствуют	данные отсутствуют
2	521338.73	1363199.53	-	0.01	данные отсутствуют	данные отсутствуют
1	521338.73	1363199.53	0.3	0.03	данные отсутствуют	данные отсутствуют
1	521312.28	1363180.11	0.3	0.03	данные отсутствуют	данные отсутствуют
1	521312.28	1363180.11	-	0.02	данные отсутствуют	данные отсутствуют
2	521308.83	1363192.99	-	0.01	данные отсутствуют	данные отсутствуют



ДОКУМЕНТ ПОДПИСАН
ЭЛЕКТРОННОЙ ПОДПИСЬЮ

Сертификат: 00ВВ056В7401СВ38D2В3576АСDС8425108

Владелец: ФЕДЕРАЛЬНАЯ СЛУЖБА ГОСУДАРСТВЕННОЙ
РЕГИСТРАЦИИ, КАДАСТРА И КАРТОГРАФИИ
Действителен: с 27.06.2023 по 19.09.2024

полное наименование должности

инициалы, фамилия

Сооружение

вид объекта недвижимости

Лист № 40 раздела 5.1

Всего листов раздела 5.1: 98

Всего разделов: 4

Всего листов выписки: 104

06.09.2023г. № КУВИ-001/2023-202923250

Кадастровый номер:

42:21:0000000:2279

3	521295.95	1363189.97	-	0.02	данные отсутствуют	данные отсутствуют
1	521308.83	1363192.99	0.3	0.04	данные отсутствуют	данные отсутствуют
1	521273.75	1363170.18	-	0.01	данные отсутствуют	данные отсутствуют
2	521270.48	1363181.94	-	0.03	данные отсутствуют	данные отсутствуют
3	521258.41	1363178.86	-	0.02	данные отсутствуют	данные отсутствуют
1	521273.75	1363170.18	0.3	0.02	данные отсутствуют	данные отсутствуют
1	521270.48	1363181.94	0.3	0.02	данные отсутствуют	данные отсутствуют
1	521255.81	1363165.83	0.3	0.02	данные отсутствуют	данные отсутствуют
1	521255.81	1363165.83	-	0.05	данные отсутствуют	данные отсутствуют
2	521243.73	1363161.93	-	0.04	данные отсутствуют	данные отсутствуют
3	521240.31	1363174.13	-	0.03	данные отсутствуют	данные отсутствуют
1	521243.73	1363161.93	0.3	0.03	данные отсутствуют	данные отсутствуют
1	521240.31	1363174.13	0.3	0.04	данные отсутствуют	данные отсутствуют
1	521269.36	1363117.26	0.3	0.02	данные отсутствуют	данные отсутствуют
1	521277.73	1363084.96	0.3	0.04	данные отсутствуют	данные отсутствуют
1	521286.18	1363047.06	0.3	0.02	данные отсутствуют	данные отсутствуют
1	521296.03	1363012.52	0.3	0.03	данные отсутствуют	данные отсутствуют



ДОКУМЕНТ ПОДПИСАН
ЭЛЕКТРОННОЙ ПОДПИСЬЮ

Сертификат: 00ВВ056В7401СВ38D2В3576АСDC8425108

Владелец: ФЕДЕРАЛЬНАЯ СЛУЖБА ГОСУДАРСТВЕННОЙ

РЕГИСТРАЦИИ, КАДАСТРА И КАРТОГРАФИИ

Действителен: с 27.06.2023 по 19.09.2024

полное наименование должности

инициалы, фамилия

Сооружение

вид объекта недвижимости

Лист № 41 раздела 5.1

Всего листов раздела 5.1: 98

Всего разделов: 4

Всего листов выписки: 104

06.09.2023г. № КУВИ-001/2023-202923250

Кадастровый номер:

42:21:0000000:2279

1	521303.91	1362978.19	0.3	0.03	данные отсутствуют	данные отсутствуют
1	521334.01	1362935.68	0.3	0.04	данные отсутствуют	данные отсутствуют
1	521330.62	1362948.12	0.3	0.02	данные отсутствуют	данные отсутствуют
1	521358.18	1362954.97	0.3	0.04	данные отсутствуют	данные отсутствуют
1	521370.22	1362958.18	0.3	0.03	данные отсутствуют	данные отсутствуют
1	521372.98	1362945.88	0.3	0.03	данные отсутствуют	данные отсутствуют
1	521399.14	1362965.91	0.3	0.04	данные отсутствуют	данные отсутствуют
1	521402.75	1362953.46	0.3	0.02	данные отсутствуют	данные отсутствуют
1	521402.75	1362953.46	-	0.03	данные отсутствуют	данные отсутствуют
2	521399.14	1362965.91	-	0.02	данные отсутствуют	данные отсутствуют
3	521370.22	1362958.18	-	0.03	данные отсутствуют	данные отсутствуют
4	521358.18	1362954.97	-	0.03	данные отсутствуют	данные отсутствуют
5	521330.62	1362948.12	-	0.03	данные отсутствуют	данные отсутствуют
6	521334.01	1362935.68	-	0.04	данные отсутствуют	данные отсутствуют
7	521345.25	1362938.65	-	0.03	данные отсутствуют	данные отсутствуют
1	521365.28	1363013.86	0.3	0.02	данные отсутствуют	данные отсутствуют
1	521363.61	1363020.49	0.3	0.03	данные отсутствуют	данные отсутствуют



ДОКУМЕНТ ПОДПИСАН
ЭЛЕКТРОННОЙ ПОДПИСЬЮ

Сертификат: 00ВВ056В7401СВ38D2В3576АСDС8425108

Владелец: ФЕДЕРАЛЬНАЯ СЛУЖБА ГОСУДАРСТВЕННОЙ
РЕГИСТРАЦИИ, КАДАСТРА И КАРТОГРАФИИ
Действителен: с 27.06.2023 по 19.09.2024

полное наименование должности

инициалы, фамилия

Сооружение

вид объекта недвижимости

Лист № 42 раздела 5.1

Всего листов раздела 5.1: 98

Всего разделов: 4

Всего листов выписки: 104

06.09.2023г. № КУВИ-001/2023-202923250

Кадастровый номер:

42:21:0000000:2279

1	521359.64	1363036.26	0.3	0.03	данные отсутствуют	данные отсутствуют
1	521345.65	1363091.47	0.3	0.03	данные отсутствуют	данные отсутствуют
1	521342.92	1363101.08	0.3	0.04	данные отсутствуют	данные отсутствуют
1	521388.02	1363111.5	0.3	0.02	данные отсутствуют	данные отсутствуют
1	521381.31	1363135.98	0.3	0.03	данные отсутствуют	данные отсутствуют
1	521376.07	1363155.39	0.3	0.02	данные отсутствуют	данные отсутствуют
1	521373.92	1363163.44	-	0.05	данные отсутствуют	данные отсутствуют
2	521376.07	1363155.39	-	0.05	данные отсутствуют	данные отсутствуют
3	521381.31	1363135.98	-	0.05	данные отсутствуют	данные отсутствуют
4	521388.02	1363111.5	-	0.05	данные отсутствуют	данные отсутствуют
5	521342.92	1363101.08	-	0.06	данные отсутствуют	данные отсутствуют
6	521345.65	1363091.47	-	0.06	данные отсутствуют	данные отсутствуют
7	521359.64	1363036.26	-	0.06	данные отсутствуют	данные отсутствуют
8	521363.61	1363020.49	-	0.07	данные отсутствуют	данные отсутствуют
9	521365.28	1363013.86	-	0.07	данные отсутствуют	данные отсутствуют
10	521370.22	1362958.18	-	0.06	данные отсутствуют	данные отсутствуют
11	521372.98	1362945.88	-	0.07	данные отсутствуют	данные отсутствуют



ДОКУМЕНТ ПОДПИСАН
ЭЛЕКТРОННОЙ ПОДПИСЬЮ

Сертификат: 00ВВ056В7401СВ38D2В3576АСDС8425108

Владелец: ФЕДЕРАЛЬНАЯ СЛУЖБА ГОСУДАРСТВЕННОЙ
РЕГИСТРАЦИИ, КАДАСТРА И КАРТОГРАФИИ
Действителен: с 27.06.2023 по 19.09.2024

полное наименование должности

инициалы, фамилия

Сооружение

вид объекта недвижимости

Лист № 43 раздела 5.1

Всего листов раздела 5.1: 98

Всего разделов: 4

Всего листов выписки: 104

06.09.2023г. № КУВИ-001/2023-202923250

Кадастровый номер:

42:21:0000000:2279

12	521362.15	1362943.12	-	0.06	данные отсутствуют	данные отсутствуют
1	521373.92	1363163.44	0.3	0.02	данные отсутствуют	данные отсутствуют
1	521435.27	1363253.42	0.3	0.03	данные отсутствуют	данные отсутствуют
1	521432.56	1363264.29	0.3	0.01	данные отсутствуют	данные отсутствуют
1	521452.43	1363258.79	0.3	0.03	данные отсутствуют	данные отсутствуют
1	521462	1363261.31	0.3	0.02	данные отсутствуют	данные отсутствуют
1	521475.97	1363273.07	0.3	0.02	данные отсутствуют	данные отсутствуют
1	521478.28	1363265.49	-	0.02	данные отсутствуют	данные отсутствуют
2	521462	1363261.31	-	0.02	данные отсутствуют	данные отсутствуют
3	521452.43	1363258.79	-	0.03	данные отсутствуют	данные отсутствуют
4	521449.09	1363272.32	-	0.03	данные отсутствуют	данные отсутствуют
1	521478.28	1363265.49	0.3	0.02	данные отсутствуют	данные отсутствуют
1	521407.72	1363354.79	0.3	0.02	данные отсутствуют	данные отсутствуют
1	521414.67	1363336.96	0.3	0.02	данные отсутствуют	данные отсутствуют
1	521416.49	1363329.15	-	0.05	данные отсутствуют	данные отсутствуют
2	521414.67	1363336.96	-	0.03	данные отсутствуют	данные отсутствуют
3	521407.72	1363354.79	-	0.05	данные отсутствуют	данные отсутствуют



ДОКУМЕНТ ПОДПИСАН
ЭЛЕКТРОННОЙ ПОДПИСЬЮ

Сертификат: 00ВВ056В7401СВ38D2В3576АСDС8425108

Владелец: ФЕДЕРАЛЬНАЯ СЛУЖБА ГОСУДАРСТВЕННОЙ
РЕГИСТРАЦИИ, КАДАСТРА И КАРТОГРАФИИ
Действителен: с 27.06.2023 по 19.09.2024

полное наименование должности

инициалы, фамилия

Сооружение

вид объекта недвижимости

Лист № 44 раздела 5.1

Всего листов раздела 5.1: 98

Всего разделов: 4

Всего листов выписки: 104

06.09.2023г. № КУВИ-001/2023-202923250

Кадастровый номер:

42:21:0000000:2279

1	521416.49	1363329.15	0.3	0.02	данные отсутствуют	данные отсутствуют
1	521436.86	1363334.28	0.3	0.02	данные отсутствуют	данные отсутствуют
1	521454.42	1363339.17	0.3	0.01	данные отсутствуют	данные отсутствуют
1	521467.78	1363342.46	0.3	0.01	данные отсутствуют	данные отсутствуют
1	521451.42	1363358.92	0.3	0.01	данные отсутствуют	данные отсутствуют
1	521448.29	1363373.08	0.3	0.02	данные отсутствуют	данные отсутствуют
1	521444.8	1363394.13	0.3	0.02	данные отсутствуют	данные отсутствуют
1	521444.8	1363394.13	-	0.03	данные отсутствуют	данные отсутствуют
2	521448.29	1363373.08	-	0.03	данные отсутствуют	данные отсутствуют
3	521451.42	1363358.92	-	0.05	данные отсутствуют	данные отсутствуют
4	521454.42	1363339.17	-	0.05	данные отсутствуют	данные отсутствуют
5	521436.86	1363334.28	-	0.04	данные отсутствуют	данные отсутствуют
6	521416.49	1363329.15	-	0.04	данные отсутствуют	данные отсутствуют
7	521405.63	1363326.11	-	0.04	данные отсутствуют	данные отсутствуют
1	521440.72	1363411.39	0.3	0.01	данные отсутствуют	данные отсутствуют
1	521437.26	1363425.91	0.3	0.01	данные отсутствуют	данные отсутствуют
1	521485.62	1363405.84	0.3	0.01	данные отсутствуют	данные отсутствуют



ДОКУМЕНТ ПОДПИСАН
ЭЛЕКТРОННОЙ ПОДПИСЬЮ

Сертификат: 00ВВ056В7401СВ38D2В3576АСDC8425108

Владелец: ФЕДЕРАЛЬНАЯ СЛУЖБА ГОСУДАРСТВЕННОЙ

РЕГИСТРАЦИИ, КАДАСТРА И КАРТОГРАФИИ

Действителен: с 27.06.2023 по 19.09.2024

полное наименование должности

инициалы, фамилия

Сооружение

вид объекта недвижимости

Лист № 45 раздела 5.1

Всего листов раздела 5.1: 98

Всего разделов: 4

Всего листов выписки: 104

06.09.2023г. № КУВИ-001/2023-202923250

Кадастровый номер:

42:21:0000000:2279

1	521533.65	1363420.68	0.3	0.02	данные отсутствуют	данные отсутствуют
1	521533.65	1363420.68	-	0.06	данные отсутствуют	данные отсутствуют
2	521485.62	1363405.84	-	0.05	данные отсутствуют	данные отсутствуют
3	521444.8	1363394.13	-	0.05	данные отсутствуют	данные отсутствуют
4	521440.72	1363411.39	-	0.05	данные отсутствуют	данные отсутствуют
5	521437.26	1363425.91	-	0.05	данные отсутствуют	данные отсутствуют
6	521441.63	1363427.13	-	0.05	данные отсутствуют	данные отсутствуют
1	521539.37	1363397.74	0.3	0.02	данные отсутствуют	данные отсутствуют
1	521542.58	1363384.47	0.3	0.02	данные отсутствуют	данные отсутствуют
1	521538.57	1363359.43	0.3	0.02	данные отсутствуют	данные отсутствуют
1	521548.46	1363361.29	0.3	0.01	данные отсутствуют	данные отсутствуют
1	521557.8	1363363.48	0.3	0.01	данные отсутствуют	данные отсутствуют
1	521570.62	1363366.25	0.3	0.01	данные отсутствуют	данные отсутствуют
1	521594.72	1363365.43	0.3	0.02	данные отсутствуют	данные отсутствуют
1	521593.18	1363371	-	0.01	данные отсутствуют	данные отсутствуют
2	521594.72	1363365.43	-	0.01	данные отсутствуют	данные отсутствуют
3	521599.5	1363366.81	-	0.01	данные отсутствуют	данные отсутствуют



ДОКУМЕНТ ПОДПИСАН
ЭЛЕКТРОННОЙ ПОДПИСЬЮ

Сертификат: 00ВВ056В7401СВ38D2В3576АСDС8425108

Владелец: ФЕДЕРАЛЬНАЯ СЛУЖБА ГОСУДАРСТВЕННОЙ

РЕГИСТРАЦИИ, КАДАСТРА И КАРТОГРАФИИ

Действителен: с 27.06.2023 по 19.09.2024

полное наименование должности

инициалы, фамилия

Сооружение

вид объекта недвижимости

Лист № 46 раздела 5.1

Всего листов раздела 5.1: 98

Всего разделов: 4

Всего листов выписки: 104

06.09.2023г. № КУВИ-001/2023-202923250

Кадастровый номер:

42:21:0000000:2279

1	521593.18	1363371	0.3	0.02	данные отсутствуют	данные отсутствуют
1	521590.58	1363380.76	0.3	0.01	данные отсутствуют	данные отсутствуют
1	521586	1363396.91	0.3	0.01	данные отсутствуют	данные отсутствуют
1	521580.56	1363419.83	-	0.03	данные отсутствуют	данные отсутствуют
2	521586	1363396.91	-	0.03	данные отсутствуют	данные отсутствуют
3	521590.58	1363380.76	-	0.02	данные отсутствуют	данные отсутствуют
4	521593.18	1363371	-	0.02	данные отсутствуют	данные отсутствуют
5	521570.62	1363366.25	-	0.02	данные отсутствуют	данные отсутствуют
6	521557.8	1363363.48	-	0.04	данные отсутствуют	данные отсутствуют
7	521548.46	1363361.29	-	0.04	данные отсутствуют	данные отсутствуют
8	521542.58	1363384.47	-	0.03	данные отсутствуют	данные отсутствуют
9	521539.37	1363397.74	-	0.03	данные отсутствуют	данные отсутствуют
10	521533.65	1363420.68	-	0.03	данные отсутствуют	данные отсутствуют
11	521528.2	1363434.4	-	0.03	данные отсутствуют	данные отсутствуют
12	521525.31	1363448.64	-	0.02	данные отсутствуют	данные отсутствуют
13	521519.1	1363490.22	-	0.02	данные отсутствуют	данные отсутствуют
14	521500.1	1363487.16	-	0.02	данные отсутствуют	данные отсутствуют



ДОКУМЕНТ ПОДПИСАН
ЭЛЕКТРОННОЙ ПОДПИСЬЮ

Сертификат: 00ВВ056В7401СВ38D2В3576АСDС8425108

Владелец: ФЕДЕРАЛЬНАЯ СЛУЖБА ГОСУДАРСТВЕННОЙ
РЕГИСТРАЦИИ, КАДАСТРА И КАРТОГРАФИИ
Действителен: с 27.06.2023 по 19.09.2024

полное наименование должности

инициалы, фамилия

Сооружение

вид объекта недвижимости

Лист № 47 раздела 5.1

Всего листов раздела 5.1: 98

Всего разделов: 4

Всего листов выписки: 104

06.09.2023г. № КУВИ-001/2023-202923250

Кадастровый номер:

42:21:0000000:2279

15	521486.4	1363484.59	-	0.04	данные отсутствуют	данные отсутствуют
16	521462.47	1363477.88	-	0.04	данные отсутствуют	данные отсутствуют
17	521435.7	1363470.1	-	0.03	данные отсутствуют	данные отсутствуют
18	521420.03	1363467.12	-	0.03	данные отсутствуют	данные отсутствуют
19	521402.33	1363463.34	-	0.03	данные отсутствуют	данные отсутствуют
20	521383.55	1363458.56	-	0.03	данные отсутствуют	данные отсутствуют
21	521381.02	1363465.19	-	0.02	данные отсутствуют	данные отсутствуют
22	521369.23	1363462.26	-	0.02	данные отсутствуют	данные отсутствуют
1	521580.56	1363419.83	0.3	0.01	данные отсутствуют	данные отсутствуют
1	521575.92	1363418.6	0.3	0.02	данные отсутствуют	данные отсутствуют
1	521573.2	1363432.09	0.3	0.02	данные отсутствуют	данные отсутствуют
1	521571.82	1363440.89	0.3	0.02	данные отсутствуют	данные отсутствуют
1	521568.09	1363460.38	0.3	0.01	данные отсутствуют	данные отсутствуют
1	521559.01	1363465.51	0.3	0.01	данные отсутствуют	данные отсутствуют
1	521555.68	1363479.34	0.3	0.01	данные отсутствуют	данные отсутствуют
1	521551.54	1363498.74	0.3	0.02	данные отсутствуют	данные отсутствуют
1	521548.63	1363511.44	0.3	0.02	данные отсутствуют	данные отсутствуют



ДОКУМЕНТ ПОДПИСАН
ЭЛЕКТРОННОЙ ПОДПИСЬЮ

Сертификат: 00ВВ056В7401СВ38D2В3576АСDC8425108

Владелец: ФЕДЕРАЛЬНАЯ СЛУЖБА ГОСУДАРСТВЕННОЙ

РЕГИСТРАЦИИ, КАДАСТРА И КАРТОГРАФИИ

Действителен: с 27.06.2023 по 19.09.2024

полное наименование должности

инициалы, фамилия

Сооружение

вид объекта недвижимости

Лист № 48 раздела 5.1

Всего листов раздела 5.1: 98

Всего разделов: 4

Всего листов выписки: 104

06.09.2023г. № КУВИ-001/2023-202923250

Кадастровый номер:

42:21:0000000:2279

1	521542.4	1363464.61	-	0.06	данные отсутствуют	данные отсутствуют
2	521534.72	1363493.19	-	0.07	данные отсутствуют	данные отсутствуют
3	521531.22	1363506.81	-	0.07	данные отсутствуют	данные отсутствуют
1	521542.4	1363464.61	0.3	0.02	данные отсутствуют	данные отсутствуют
1	521534.72	1363493.19	0.3	0.01	данные отсутствуют	данные отсутствуют
1	521519.1	1363490.22	0.3	0.01	данные отсутствуют	данные отсутствуют
1	521500.1	1363487.16	0.3	0.01	данные отсутствуют	данные отсутствуют
1	521486.4	1363484.59	0.3	0.02	данные отсутствуют	данные отсутствуют
1	521462.47	1363477.88	0.3	0.02	данные отсутствуют	данные отсутствуют
1	521435.7	1363470.1	0.3	0.02	данные отсутствуют	данные отсутствуют
1	521420.03	1363467.12	0.3	0.01	данные отсутствуют	данные отсутствуют
1	521402.33	1363463.34	0.3	0.01	данные отсутствуют	данные отсутствуют
1	521383.55	1363458.56	0.3	0.01	данные отсутствуют	данные отсутствуют
1	521381.02	1363465.19	0.3	0.02	данные отсутствуют	данные отсутствуют
1	521528.2	1363434.4	0.3	0.02	данные отсутствуют	данные отсутствуют
1	521525.31	1363448.64	0.3	0.02	данные отсутствуют	данные отсутствуют
1	521541.55	1363546.65	0.3	0.01	данные отсутствуют	данные отсутствуют



ДОКУМЕНТ ПОДПИСАН
ЭЛЕКТРОННОЙ ПОДПИСЬЮ

Сертификат: 00ВВ056В7401СВ38D2В3576АСDC8425108

Владелец: ФЕДЕРАЛЬНАЯ СЛУЖБА ГОСУДАРСТВЕННОЙ
РЕГИСТРАЦИИ, КАДАСТРА И КАРТОГРАФИИ
Действителен: с 27.06.2023 по 19.09.2024

полное наименование должности

инициалы, фамилия

Сооружение

вид объекта недвижимости

Лист № 49 раздела 5.1

Всего листов раздела 5.1: 98

Всего разделов: 4

Всего листов выписки: 104

06.09.2023г. № КУВИ-001/2023-202923250

Кадастровый номер:

42:21:0000000:2279

1	521506.51	1363538.73	0.3	0.02	данные отсутствуют	данные отсутствуют
1	521449.05	1363524.26	0.3	0.02	данные отсутствуют	данные отсутствуют
1	521442.28	1363550.19	0.3	0.02	данные отсутствуют	данные отсутствуют
1	521083.04	1363353.92	0.3	0.03	данные отсутствуют	данные отсутствуют
1	521107.48	1363364.34	0.3	0.02	данные отсутствуют	данные отсутствуют
1	521114.18	1363364.5	0.3	0.01	данные отсутствуют	данные отсутствуют
1	521123.66	1363366.52	0.3	0.02	данные отсутствуют	данные отсутствуют
1	521135.86	1363368.17	-	0.07	данные отсутствуют	данные отсутствуют
2	521123.66	1363366.52	-	0.05	данные отсутствуют	данные отсутствуют
3	521114.18	1363364.5	-	0.07	данные отсутствуют	данные отсутствуют
4	521107.48	1363364.34	-	0.06	данные отсутствуют	данные отсутствуют
5	521083.04	1363353.92	-	0.06	данные отсутствуют	данные отсутствуют
1	521135.86	1363368.17	0.3	0.01	данные отсутствуют	данные отсутствуют
1	521128.83	1363396.21	0.3	0.02	данные отсутствуют	данные отсутствуют
1	521125.78	1363403.97	0.3	0.03	данные отсутствуют	данные отсутствуют
1	521123.54	1363412.65	0.3	0.02	данные отсутствуют	данные отсутствуют
1	521120.01	1363425.3	0.3	0.01	данные отсутствуют	данные отсутствуют



ДОКУМЕНТ ПОДПИСАН
ЭЛЕКТРОННОЙ ПОДПИСЬЮ

Сертификат: 00ВВ056В7401СВ38D2В3576АСDC8425108

Владелец: ФЕДЕРАЛЬНАЯ СЛУЖБА ГОСУДАРСТВЕННОЙ
РЕГИСТРАЦИИ, КАДАСТРА И КАРТОГРАФИИ
Действителен: с 27.06.2023 по 19.09.2024

полное наименование должности

инициалы, фамилия

Сооружение

вид объекта недвижимости

Лист № 50 раздела 5.1

Всего листов раздела 5.1: 98

Всего разделов: 4

Всего листов выписки: 104

06.09.2023г. № КУВИ-001/2023-202923250

Кадастровый номер:

42:21:0000000:2279

1	521117.33	1363435.47	0.3	0.02	данные отсутствуют	данные отсутствуют
1	521113.1	1363452.12	0.3	0.02	данные отсутствуют	данные отсутствуют
1	521107.79	1363473.13	0.3	0.02	данные отсутствуют	данные отсутствуют
1	521105.55	1363482	0.3	0.03	данные отсутствуют	данные отсутствуют
1	521102.29	1363493.57	0.3	0.01	данные отсутствуют	данные отсутствуют
1	521101.33	1363496.93	0.3	0.03	данные отсутствуют	данные отсутствуют
1	521122.71	1363516.67	-	0.03	данные отсутствуют	данные отсутствуют
2	521097.83	1363511.87	-	0.05	данные отсутствуют	данные отсутствуют
3	521072.93	1363500.26	-	0.05	данные отсутствуют	данные отсутствуют
1	521122.71	1363516.67	0.3	0.02	данные отсутствуют	данные отсутствуют
1	521097.83	1363511.87	0.3	0.02	данные отсутствуют	данные отсутствуют
1	521070.46	1363511.01	0.3	0.02	данные отсутствуют	данные отсутствуют
1	521072.93	1363500.26	0.3	0.03	данные отсутствуют	данные отсутствуют
1	521074.96	1363491.42	0.3	0.01	данные отсутствуют	данные отсутствуют
1	521091.43	1363538.26	0.3	0.03	данные отсутствуют	данные отсутствуют
1	521089.12	1363547.92	0.3	0.02	данные отсутствуют	данные отсутствуют
1	521083.35	1363569.89	0.3	0.02	данные отсутствуют	данные отсутствуют



ДОКУМЕНТ ПОДПИСАН
ЭЛЕКТРОННОЙ ПОДПИСЬЮ

Сертификат: 00ВВ056В7401СВ38D2В3576АСDC8425108

Владелец: ФЕДЕРАЛЬНАЯ СЛУЖБА ГОСУДАРСТВЕННОЙ
РЕГИСТРАЦИИ, КАДАСТРА И КАРТОГРАФИИ
Действителен: с 27.06.2023 по 19.09.2024

полное наименование должности

инициалы, фамилия

Сооружение

вид объекта недвижимости

Лист № 51 раздела 5.1

Всего листов раздела 5.1: 98

Всего разделов: 4

Всего листов выписки: 104

06.09.2023г. № КУВИ-001/2023-202923250

Кадастровый номер:

42:21:0000000:2279

1	521122.56	1363581.77	0.3	0.02	данные отсутствуют	данные отсутствуют
1	521132.26	1363584.74	0.3	0.03	данные отсутствуют	данные отсутствуют
1	521149.81	1363589.55	0.3	0.02	данные отсутствуют	данные отсутствуют
1	521161.09	1363592.9	0.3	0.03	данные отсутствуют	данные отсутствуют
1	521200.63	1363602.64	0.3	0.02	данные отсутствуют	данные отсутствуют
1	521214.39	1363606.32	0.3	0.01	данные отсутствуют	данные отсутствуют
1	521239.18	1363611.97	0.3	0.02	данные отсутствуют	данные отсутствуют
1	521243.05	1363598.04	0.3	0.03	данные отсутствуют	данные отсутствуют
1	521332.58	1363591.39	0.3	0.01	данные отсутствуют	данные отсутствуют
1	521387.2	1363560.47	0.3	0.03	данные отсутствуют	данные отсутствуют
1	521425.38	1363583.34	0.3	0.02	данные отсутствуют	данные отсутствуют
1	521460.57	1363603.18	0.3	0.02	данные отсутствуют	данные отсутствуют
1	521498.32	1363623.32	0.3	0.02	данные отсутствуют	данные отсутствуют
1	521536.54	1363643.71	0.3	0.03	данные отсутствуют	данные отсутствуют
1	521556.78	1363649.98	0.3	0.01	данные отсутствуют	данные отсутствуют
1	521583.45	1363658.56	0.3	0.03	данные отсутствуют	данные отсутствуют
1	521596.11	1363637.47	0.3	0.02	данные отсутствуют	данные отсутствуют



ДОКУМЕНТ ПОДПИСАН
ЭЛЕКТРОННОЙ ПОДПИСЬЮ

Сертификат: 00ВВ056В7401СВ38D2В3576АСDС8425108

Владелец: ФЕДЕРАЛЬНАЯ СЛУЖБА ГОСУДАРСТВЕННОЙ

РЕГИСТРАЦИИ, КАДАСТРА И КАРТОГРАФИИ

Действителен: с 27.06.2023 по 19.09.2024

полное наименование должности

инициалы, фамилия

Сооружение

вид объекта недвижимости

Лист № 52 раздела 5.1

Всего листов раздела 5.1: 98

Всего разделов: 4

Всего листов выписки: 104

06.09.2023г. № КУВИ-001/2023-202923250

Кадастровый номер:

42:21:0000000:2279

1	521605.82	1363621.97	0.3	0.02	данные отсутствуют	данные отсутствуют
1	521627.94	1363626.84	0.3	0.02	данные отсутствуют	данные отсутствуют
1	521634.31	1363636.06	0.3	0.03	данные отсутствуют	данные отсутствуют
1	521672.26	1363646.63	0.3	0.01	данные отсутствуют	данные отсутствуют
1	521678.2	1363648.66	0.3	0.03	данные отсутствуют	данные отсутствуют
1	521694.07	1363652.86	0.3	0.02	данные отсутствуют	данные отсутствуют
1	521697.48	1363644.46	0.3	0.02	данные отсутствуют	данные отсутствуют
1	521702.44	1363627.07	0.3	0.02	данные отсутствуют	данные отсутствуют
1	521707.78	1363608.13	0.3	0.03	данные отсутствуют	данные отсутствуют
1	521713.83	1363587.39	0.3	0.02	данные отсутствуют	данные отсутствуют
1	521726.63	1363590.67	0.3	0.01	данные отсутствуют	данные отсутствуют
1	521742.93	1363594.73	0.3	0.02	данные отсутствуют	данные отсутствуют
1	521747.25	1363579.19	0.3	0.02	данные отсутствуют	данные отсутствуют
1	521770.46	1363582.3	0.3	0.02	данные отсутствуют	данные отсутствуют
1	521805.08	1363572.63	0.3	0.02	данные отсутствуют	данные отсутствуют
1	521828.73	1363557.93	0.3	0.02	данные отсутствуют	данные отсутствуют
1	521850.01	1363544.7	0.3	0.03	данные отсутствуют	данные отсутствуют



ДОКУМЕНТ ПОДПИСАН
ЭЛЕКТРОННОЙ ПОДПИСЬЮ

Сертификат: 00ВВ056В7401СВ38D2В3576АСDС8425108

Владелец: ФЕДЕРАЛЬНАЯ СЛУЖБА ГОСУДАРСТВЕННОЙ
РЕГИСТРАЦИИ, КАДАСТРА И КАРТОГРАФИИ
Действителен: с 27.06.2023 по 19.09.2024

полное наименование должности

инициалы, фамилия

Сооружение

вид объекта недвижимости

Лист № 53 раздела 5.1

Всего листов раздела 5.1: 98

Всего разделов: 4

Всего листов выписки: 104

06.09.2023г. № КУВИ-001/2023-202923250

Кадастровый номер:

42:21:0000000:2279

1	521857.2	1363547.69	0.3	0.02	данные отсутствуют	данные отсутствуют
1	521858.81	1363569.29	-	0.05	данные отсутствуют	данные отсутствуют
2	521854.81	1363598.79	-	0.04	данные отсутствуют	данные отсутствуют
3	521889.64	1363608.08	-	0.05	данные отсутствуют	данные отсутствуют
4	521919.18	1363616.13	-	0.05	данные отсутствуют	данные отсутствуют
5	521921.01	1363610.91	-	0.06	данные отсутствуют	данные отсутствуют
1	521858.81	1363569.29	0.3	0.02	данные отсутствуют	данные отсутствуют
1	521854.81	1363598.79	0.3	0.02	данные отсутствуют	данные отсутствуют
1	521889.64	1363608.08	0.3	0.02	данные отсутствуют	данные отсутствуют
1	521919.18	1363616.13	0.3	0.03	данные отсутствуют	данные отсутствуют
1	521892.25	1363559.59	0.3	0.03	данные отсутствуют	данные отсутствуют
1	521916.99	1363553.21	0.3	0.01	данные отсутствуют	данные отсутствуют
1	521922.33	1363532.84	-	0.06	данные отсутствуют	данные отсутствуют
2	521916.99	1363553.21	-	0.05	данные отсутствуют	данные отсутствуют
3	521892.25	1363559.59	-	0.05	данные отсутствуют	данные отсутствуют
4	521858.81	1363569.29	-	0.05	данные отсутствуют	данные отсутствуют
5	521857.2	1363547.69	-	0.05	данные отсутствуют	данные отсутствуют



ДОКУМЕНТ ПОДПИСАН
ЭЛЕКТРОННОЙ ПОДПИСЬЮ

Сертификат: 00ВВ056В7401СВ38D2В3576АСDС8425108

Владелец: ФЕДЕРАЛЬНАЯ СЛУЖБА ГОСУДАРСТВЕННОЙ
РЕГИСТРАЦИИ, КАДАСТРА И КАРТОГРАФИИ
Действителен: с 27.06.2023 по 19.09.2024

полное наименование должности

инициалы, фамилия

Сооружение

вид объекта недвижимости

Лист № 54 раздела 5.1

Всего листов раздела 5.1: 98

Всего разделов: 4

Всего листов выписки: 104

06.09.2023г. № КУВИ-001/2023-202923250

Кадастровый номер:

42:21:0000000:2279

6	521860.01	1363533.97	-	0.05	данные отсутствуют	данные отсутствуют
1	521922.33	1363532.84	0.3	0.03	данные отсутствуют	данные отсутствуют
1	521871.58	1363529.01	0.3	0.02	данные отсутствуют	данные отсутствуют
1	521879.51	1363494.38	0.3	0.02	данные отсутствуют	данные отсутствуют
1	521889.74	1363459.14	0.3	0.03	данные отсутствуют	данные отсутствуют
1	521883.16	1363457.11	0.3	0.02	данные отсутствуют	данные отсутствуют
1	521876.54	1363449.57	0.3	0.01	данные отсутствуют	данные отсутствуют
1	521869.89	1363475.18	0.3	0.02	данные отсутствуют	данные отсутствуют
1	521866.56	1363490.42	0.3	0.02	данные отсутствуют	данные отсутствуют
1	521866.56	1363490.42	-	0.06	данные отсутствуют	данные отсутствуют
2	521853.5	1363502.31	-	0.04	данные отсутствуют	данные отсутствуют
3	521848.23	1363520.37	-	0.06	данные отсутствуют	данные отсутствуют
4	521843.27	1363519.08	-	0.05	данные отсутствуют	данные отсутствуют
1	521866.56	1363490.42	-	0.02	данные отсутствуют	данные отсутствуют
2	521843.26	1363481.55	-	0.01	данные отсутствуют	данные отсутствуют
3	521807.17	1363451.47	-	0.01	данные отсутствуют	данные отсутствуют
4	521764.19	1363440.82	-	0.01	данные отсутствуют	данные отсутствуют



ДОКУМЕНТ ПОДПИСАН
ЭЛЕКТРОННОЙ ПОДПИСЬЮ

Сертификат: 00ВВ056В7401СВ38D2В3576АСDC8425108

Владелец: ФЕДЕРАЛЬНАЯ СЛУЖБА ГОСУДАРСТВЕННОЙ

РЕГИСТРАЦИИ, КАДАСТРА И КАРТОГРАФИИ

Действителен: с 27.06.2023 по 19.09.2024

полное наименование должности

инициалы, фамилия

Сооружение

вид объекта недвижимости

Лист № 55 раздела 5.1

Всего листов раздела 5.1: 98

Всего разделов: 4

Всего листов выписки: 104

06.09.2023г. № КУВИ-001/2023-202923250

Кадастровый номер:

42:21:0000000:2279

5	521780.71	1363412.14	-	0.02	данные отсутствуют	данные отсутствуют
6	521783.57	1363399.13	-	0.01	данные отсутствуют	данные отсутствуют
7	521788.79	1363380.3	-	0.02	данные отсутствуют	данные отсутствуют
8	521793.34	1363365.9	-	0.01	данные отсутствуют	данные отсутствуют
9	521797.23	1363367.01	-	0.01	данные отсутствуют	данные отсутствуют
1	521853.5	1363502.31	0.3	0.02	данные отсутствуют	данные отсутствуют
1	521848.23	1363520.37	0.3	0.03	данные отсутствуют	данные отсутствуют
1	521860.01	1363533.97	-	0.02	данные отсутствуют	данные отсутствуют
2	521850.79	1363541.85	-	0.01	данные отсутствуют	данные отсутствуют
3	521838.51	1363540.51	-	0.02	данные отсутствуют	данные отсутствуют
4	521828.14	1363529.2	-	0.02	данные отсутствуют	данные отсутствуют
5	521812.79	1363533.38	-	0.02	данные отсутствуют	данные отсутствуют
6	521800.78	1363536.81	-	0.01	данные отсутствуют	данные отсутствуют
7	521780.99	1363542.18	-	0.02	данные отсутствуют	данные отсутствуют
8	521767.1	1363545.73	-	0.01	данные отсутствуют	данные отсутствуют
9	521757.02	1363547.96	-	0.01	данные отсутствуют	данные отсутствуют
10	521750.94	1363547.62	-	0.01	данные отсутствуют	данные отсутствуют



ДОКУМЕНТ ПОДПИСАН
ЭЛЕКТРОННОЙ ПОДПИСЬЮ

Сертификат: 00ВВ056В7401СВ38D2В3576АСDС8425108

Владелец: ФЕДЕРАЛЬНАЯ СЛУЖБА ГОСУДАРСТВЕННОЙ

РЕГИСТРАЦИИ, КАДАСТРА И КАРТОГРАФИИ

Действителен: с 27.06.2023 по 19.09.2024

полное наименование должности

инициалы, фамилия

Сооружение

вид объекта недвижимости

Лист № 56 раздела 5.1

Всего листов раздела 5.1: 98

Всего разделов: 4

Всего листов выписки: 104

06.09.2023г. № КУВИ-001/2023-202923250

Кадастровый номер:

42:21:0000000:2279

11	521720.27	1363540.08	-	0.02	данные отсутствуют	данные отсутствуют
12	521693.59	1363533.04	-	0.02	данные отсутствуют	данные отсутствуют
13	521681.53	1363530.14	-	0.02	данные отсутствуют	данные отсутствуют
14	521658.55	1363524.14	-	0.02	данные отсутствуют	данные отсутствуют
15	521654.77	1363538.94	-	0.01	данные отсутствуют	данные отсутствуют
1	521860.01	1363533.97	0.3	0.06	данные отсутствуют	данные отсутствуют
1	521850.79	1363541.85	0.3	0.07	данные отсутствуют	данные отсутствуют
1	521838.51	1363540.51	0.3	0.06	данные отсутствуют	данные отсутствуют
1	521828.14	1363529.2	0.3	0.07	данные отсутствуют	данные отсутствуют
1	521812.79	1363533.38	-	0.06	данные отсутствуют	данные отсутствуют
2	521800.84	1363519.84	-	0.07	данные отсутствуют	данные отсутствуют
3	521788.6	1363523.56	-	0.06	данные отсутствуют	данные отсутствуют
4	521770.54	1363527.73	-	0.06	данные отсутствуют	данные отсутствуют
5	521768.59	1363521.62	-	0.06	данные отсутствуют	данные отсутствуют
1	521812.79	1363533.38	0.3	0.06	данные отсутствуют	данные отсутствуют
1	521800.78	1363536.81	0.3	0.06	данные отсутствуют	данные отсутствуют
1	521780.99	1363542.18	0.3	0.07	данные отсутствуют	данные отсутствуют



ДОКУМЕНТ ПОДПИСАН
ЭЛЕКТРОННОЙ ПОДПИСЬЮ

Сертификат: 00ВВ056В7401СВ38D2В3576АСDС8425108

Владелец: ФЕДЕРАЛЬНАЯ СЛУЖБА ГОСУДАРСТВЕННОЙ
РЕГИСТРАЦИИ, КАДАСТРА И КАРТОГРАФИИ
Действителен: с 27.06.2023 по 19.09.2024

полное наименование должности

инициалы, фамилия

Сооружение

вид объекта недвижимости

Лист № 57 раздела 5.1

Всего листов раздела 5.1: 98

Всего разделов: 4

Всего листов выписки: 104

06.09.2023г. № КУВИ-001/2023-202923250

Кадастровый номер:

42:21:0000000:2279

1	521767.1	1363545.73	0.3	0.06	данные отсутствуют	данные отсутствуют
1	521757.02	1363547.96	0.3	0.06	данные отсутствуют	данные отсутствуют
1	521750.94	1363547.62	-	0.06	данные отсутствуют	данные отсутствуют
2	521737.85	1363552.8	-	0.05	данные отсутствуют	данные отсутствуют
3	521718.47	1363548.35	-	0.06	данные отсутствуют	данные отсутствуют
1	521750.94	1363547.62	0.3	0.06	данные отсутствуют	данные отсутствуют
1	521737.85	1363552.8	0.3	0.06	данные отсутствуют	данные отсутствуют
1	521718.47	1363548.35	0.3	0.07	данные отсутствуют	данные отсутствуют
1	521720.27	1363540.08	0.3	0.06	данные отсутствуют	данные отсутствуют
1	521693.59	1363533.04	0.3	0.07	данные отсутствуют	данные отсутствуют
1	521681.53	1363530.14	0.3	0.06	данные отсутствуют	данные отсутствуют
1	521658.55	1363524.14	-	0.05	данные отсутствуют	данные отсутствуют
2	521659.95	1363514.07	-	0.05	данные отсутствуют	данные отсутствуют
3	521662.25	1363504.42	-	0.04	данные отсутствуют	данные отсутствуют
4	521671.25	1363471.2	-	0.04	данные отсутствуют	данные отсутствуют
5	521656.04	1363466.83	-	0.05	данные отсутствуют	данные отсутствуют
6	521657.75	1363455.67	-	0.05	данные отсутствуют	данные отсутствуют



ДОКУМЕНТ ПОДПИСАН
ЭЛЕКТРОННОЙ ПОДПИСЬЮ

Сертификат: 00ВВ056В7401СВ38D2В3576АСDC8425108

Владелец: ФЕДЕРАЛЬНАЯ СЛУЖБА ГОСУДАРСТВЕННОЙ

РЕГИСТРАЦИИ, КАДАСТРА И КАРТОГРАФИИ

Действителен: с 27.06.2023 по 19.09.2024

полное наименование должности

инициалы, фамилия

Сооружение

вид объекта недвижимости

Лист № 58 раздела 5.1

Всего листов раздела 5.1: 98

Всего разделов: 4

Всего листов выписки: 104

06.09.2023г. № КУВИ-001/2023-202923250

Кадастровый номер:

42:21:0000000:2279

7	521660.14	1363441.21	-	0.05	данные отсутствуют	данные отсутствуют
8	521629.46	1363433.15	-	0.03	данные отсутствуют	данные отсутствуют
9	521609.18	1363427.85	-	0.03	данные отсутствуют	данные отсутствуют
10	521580.56	1363419.83	-	0.06	данные отсутствуют	данные отсутствуют
11	521575.92	1363418.6	-	0.06	данные отсутствуют	данные отсутствуют
12	521573.2	1363432.09	-	0.05	данные отсутствуют	данные отсутствуют
13	521571.82	1363440.89	-	0.06	данные отсутствуют	данные отсутствуют
14	521568.09	1363460.38	-	0.06	данные отсутствуют	данные отсутствуют
15	521559.01	1363465.51	-	0.05	данные отсутствуют	данные отсутствуют
16	521555.68	1363479.34	-	0.05	данные отсутствуют	данные отсутствуют
17	521551.54	1363498.74	-	0.05	данные отсутствуют	данные отсутствуют
18	521548.63	1363511.44	-	0.05	данные отсутствуют	данные отсутствуют
19	521541.55	1363546.65	-	0.05	данные отсутствуют	данные отсутствуют
20	521506.51	1363538.73	-	0.05	данные отсутствуют	данные отсутствуют
21	521449.05	1363524.26	-	0.05	данные отсутствуют	данные отсутствуют
22	521442.28	1363550.19	-	0.06	данные отсутствуют	данные отсутствуют
1	521658.55	1363524.14	0.3	0.06	данные отсутствуют	данные отсутствуют



ДОКУМЕНТ ПОДПИСАН
ЭЛЕКТРОННОЙ ПОДПИСЬЮ

Сертификат: 00ВВ056В7401СВ38D2В3576АСDС8425108

Владелец: ФЕДЕРАЛЬНАЯ СЛУЖБА ГОСУДАРСТВЕННОЙ
РЕГИСТРАЦИИ, КАДАСТРА И КАРТОГРАФИИ
Действителен: с 27.06.2023 по 19.09.2024

полное наименование должности

инициалы, фамилия

Сооружение

вид объекта недвижимости

Лист № 59 раздела 5.1

Всего листов раздела 5.1: 98

Всего разделов: 4

Всего листов выписки: 104

06.09.2023г. № КУВИ-001/2023-202923250

Кадастровый номер:

42:21:0000000:2279

1	521659.95	1363514.07	0.3	0.07	данные отсутствуют	данные отсутствуют
1	521662.25	1363504.42	0.3	0.07	данные отсутствуют	данные отсутствуют
1	521671.25	1363471.2	0.3	0.07	данные отсутствуют	данные отсутствуют
1	521656.04	1363466.83	0.3	0.06	данные отсутствуют	данные отсутствуют
1	521657.75	1363455.67	0.3	0.06	данные отсутствуют	данные отсутствуют
1	521660.14	1363441.21	-	0.05	данные отсутствуют	данные отсутствуют
2	521664.13	1363424.69	-	0.05	данные отсутствуют	данные отсутствуют
3	521665.87	1363410.43	-	0.05	данные отсутствуют	данные отсутствуют
4	521653.67	1363405.49	-	0.04	данные отсутствуют	данные отсутствуют
1	521660.14	1363441.21	0.3	0.07	данные отсутствуют	данные отсутствуют
1	521664.13	1363424.69	0.3	0.07	данные отсутствуют	данные отсутствуют
1	521665.87	1363410.43	0.3	0.07	данные отсутствуют	данные отсутствуют
1	521693.57	1363397.21	0.3	0.06	данные отсутствуют	данные отсутствуют
1	521703.46	1363361.73	0.3	0.06	данные отсутствуют	данные отсутствуют
1	521707.06	1363343.63	0.3	0.06	данные отсутствуют	данные отсутствуют
1	521715.56	1363311.15	0.3	0.07	данные отсутствуют	данные отсутствуют
1	521715.56	1363311.15	-	0.04	данные отсутствуют	данные отсутствуют



ДОКУМЕНТ ПОДПИСАН
ЭЛЕКТРОННОЙ ПОДПИСЬЮ

Сертификат: 00ВВ056В7401СВ38D2В3576АСDС8425108

Владелец: ФЕДЕРАЛЬНАЯ СЛУЖБА ГОСУДАРСТВЕННОЙ
РЕГИСТРАЦИИ, КАДАСТРА И КАРТОГРАФИИ
Действителен: с 27.06.2023 по 19.09.2024

полное наименование должности

инициалы, фамилия

Сооружение

вид объекта недвижимости

Лист № 60 раздела 5.1

Всего листов раздела 5.1: 98

Всего разделов: 4

Всего листов выписки: 104

06.09.2023г. № КУВИ-001/2023-202923250

Кадастровый номер:

42:21:0000000:2279

2	521707.06	1363343.63	-	0.03	данные отсутствуют	данные отсутствуют
3	521703.46	1363361.73	-	0.03	данные отсутствуют	данные отсутствуют
4	521693.57	1363397.21	-	0.02	данные отсутствуют	данные отсутствуют
5	521682.46	1363394.23	-	0.03	данные отсутствуют	данные отсутствуют
1	521690.72	1363317.68	0.3	0.06	данные отсутствуют	данные отсутствуют
1	521695	1363303	0.3	0.07	данные отсутствуют	данные отсутствуют
1	521697.79	1363286.08	-	0.01	данные отсутствуют	данные отсутствуют
2	521701.67	1363269	-	0.01	данные отсутствуют	данные отсутствуют
3	521705.73	1363252.7	-	0.02	данные отсутствуют	данные отсутствуют
4	521709.37	1363236.9	-	0.02	данные отсутствуют	данные отсутствуют
5	521697.81	1363233.72	-	0.02	данные отсутствуют	данные отсутствуют
1	521697.79	1363286.08	0.3	0.06	данные отсутствуют	данные отсутствуют
1	521690.79	1363282.4	0.3	0.06	данные отсутствуют	данные отсутствуют
1	521667	1363275.92	0.3	0.06	данные отсутствуют	данные отсутствуют
1	521659.44	1363293.96	0.3	0.07	данные отсутствуют	данные отсутствуют
1	521639.46	1363286.06	0.3	0.06	данные отсутствуют	данные отсутствуют
1	521620.02	1363281.09	0.3	0.07	данные отсутствуют	данные отсутствуют



ДОКУМЕНТ ПОДПИСАН
ЭЛЕКТРОННОЙ ПОДПИСЬЮ

Сертификат: 00ВВ056В7401СВ38D2В3576АСDС8425108

Владелец: ФЕДЕРАЛЬНАЯ СЛУЖБА ГОСУДАРСТВЕННОЙ
РЕГИСТРАЦИИ, КАДАСТРА И КАРТОГРАФИИ
Действителен: с 27.06.2023 по 19.09.2024

полное наименование должности

инициалы, фамилия

Сооружение			
вид объекта недвижимости			
Лист № 61 раздела 5.1	Всего листов раздела 5.1: 98	Всего разделов: 4	Всего листов выписки: 104

06.09.2023г. № КУВИ-001/2023-202923250

Кадастровый номер: 42:21:0000000:2279

1	521620.02	1363281.09	-	0.05	данные отсутствуют	данные отсутствуют
2	521614.45	1363299.76	-	0.05	данные отсутствуют	данные отсутствуют
3	521610.8	1363311.87	-	0.05	данные отсутствуют	данные отсутствуют
4	521613.81	1363312.83	-	0.03	данные отсутствуют	данные отсутствуют
1	521614.45	1363299.76	0.3	0.06	данные отсутствуют	данные отсутствуют
1	521610.8	1363311.87	0.3	0.06	данные отсутствуют	данные отсутствуют
1	521608.92	1363278.76	0.3	0.07	данные отсутствуют	данные отсутствуют
1	521597.56	1363275.02	-	0.05	данные отсутствуют	данные отсутствуют
2	521592.18	1363295.17	-	0.05	данные отсутствуют	данные отсутствуют
3	521590	1363302.23	-	0.03	данные отсутствуют	данные отсутствуют
4	521587.91	1363309.89	-	0.04	данные отсутствуют	данные отсутствуют
1	521597.56	1363275.02	0.3	0.05	данные отсутствуют	данные отсутствуют
1	521592.18	1363295.17	0.3	0.07	данные отсутствуют	данные отсутствуют
1	521592.18	1363295.17	-	0.05	данные отсутствуют	данные отсутствуют
2	521582.96	1363292.6	-	0.06	данные отсутствуют	данные отсутствуют
3	521580.16	1363300.18	-	0.06	данные отсутствуют	данные отсутствуют
4	521577.61	1363309.27	-	0.06	данные отсутствуют	данные отсутствуют



ДОКУМЕНТ ПОДПИСАН
ЭЛЕКТРОННОЙ ПОДПИСЬЮ

Сертификат: 00ВВ056В7401СВ38D2В3576АСDС8425108

Владелец: ФЕДЕРАЛЬНАЯ СЛУЖБА ГОСУДАРСТВЕННОЙ
РЕГИСТРАЦИИ, КАДАСТРА И КАРТОГРАФИИ
Действителен: с 27.06.2023 по 19.09.2024

полное наименование должности

инициалы, фамилия

Сооружение

вид объекта недвижимости

Лист № 62 раздела 5.1

Всего листов раздела 5.1: 98

Всего разделов: 4

Всего листов выписки: 104

06.09.2023г. № КУВИ-001/2023-202923250

Кадастровый номер:

42:21:0000000:2279

1	521590	1363302.23	0.3	0.06	данные отсутствуют	данные отсутствуют
1	521582.96	1363292.6	-	0.05	данные отсутствуют	данные отсутствуют
2	521568.32	1363288.78	-	0.05	данные отсутствуют	данные отсутствуют
3	521566.51	1363297.07	-	0.05	данные отсутствуют	данные отсутствуют
4	521556.25	1363294.71	-	0.03	данные отсутствуют	данные отсутствуют
1	521582.96	1363292.6	0.3	0.06	данные отсутствуют	данные отсутствуют
1	521580.16	1363300.18	0.3	0.06	данные отсутствуют	данные отсутствуют
1	521566.51	1363297.07	0.3	0.07	данные отсутствуют	данные отсутствуют
1	521568.32	1363288.78	0.3	0.06	данные отсутствуют	данные отсутствуют
1	521591.11	1363273.09	-	0.01	данные отсутствуют	данные отсутствуют
2	521597.68	1363245.33	-	0.02	данные отсутствуют	данные отсутствуют
3	521610.35	1363197.56	-	0.02	данные отсутствуют	данные отсутствуют
4	521627.92	1363202.31	-	0.02	данные отсутствуют	данные отсутствуют
5	521639.52	1363205.33	-	0.01	данные отсутствуют	данные отсутствуют
6	521644.03	1363186.18	-	0.02	данные отсутствуют	данные отсутствуют
7	521633.02	1363184.04	-	0.01	данные отсутствуют	данные отсутствуют
8	521623.66	1363177.86	-	0.01	данные отсутствуют	данные отсутствуют



ДОКУМЕНТ ПОДПИСАН
ЭЛЕКТРОННОЙ ПОДПИСЬЮ

Сертификат: 00ВВ056В7401СВ38D2В3576АСDС8425108

Владелец: ФЕДЕРАЛЬНАЯ СЛУЖБА ГОСУДАРСТВЕННОЙ

РЕГИСТРАЦИИ, КАДАСТРА И КАРТОГРАФИИ

Действителен: с 27.06.2023 по 19.09.2024

полное наименование должности

инициалы, фамилия

Сооружение

вид объекта недвижимости

Лист № 63 раздела 5.1

Всего листов раздела 5.1: 98

Всего разделов: 4

Всего листов выписки: 104

06.09.2023г. № КУВИ-001/2023-202923250

Кадастровый номер:

42:21:0000000:2279

9	521613.51	1363174.17	-	0.02	данные отсутствуют	данные отсутствуют
10	521595.72	1363169.6	-	0.02	данные отсутствуют	данные отсутствуют
11	521585.81	1363166.94	-	0.02	данные отсутствуют	данные отсутствуют
1	521591.11	1363273.09	0.3	0.06	данные отсутствуют	данные отсутствуют
1	521572.25	1363267.48	0.3	0.06	данные отсутствуют	данные отсутствуют
1	521597.68	1363245.33	0.3	0.07	данные отсутствуют	данные отсутствуют
1	521610.35	1363197.56	0.3	0.07	данные отсутствуют	данные отсутствуют
1	521627.92	1363202.31	0.3	0.07	данные отсутствуют	данные отсутствуют
1	521639.52	1363205.33	0.3	0.06	данные отсутствуют	данные отсутствуют
1	521644.03	1363186.18	-	0.01	данные отсутствуют	данные отсутствуют
2	521646.26	1363174.79	-	0.02	данные отсутствуют	данные отсутствуют
3	521650.1	1363175.8	-	0.02	данные отсутствуют	данные отсутствуют
1	521644.03	1363186.18	0.3	0.06	данные отсутствуют	данные отсутствуют
1	521633.02	1363184.04	0.3	0.07	данные отсутствуют	данные отсутствуют
1	521646.26	1363174.79	0.3	0.07	данные отсутствуют	данные отсутствуют
1	521623.66	1363177.86	0.3	0.07	данные отсутствуют	данные отсутствуют
1	521613.51	1363174.17	0.3	0.06	данные отсутствуют	данные отсутствуют



ДОКУМЕНТ ПОДПИСАН
ЭЛЕКТРОННОЙ ПОДПИСЬЮ

Сертификат: 00ВВ056В7401СВ38D2В3576АСDC8425108

Владелец: ФЕДЕРАЛЬНАЯ СЛУЖБА ГОСУДАРСТВЕННОЙ

РЕГИСТРАЦИИ, КАДАСТРА И КАРТОГРАФИИ

Действителен: с 27.06.2023 по 19.09.2024

полное наименование должности

инициалы, фамилия

Сооружение

вид объекта недвижимости

Лист № 64 раздела 5.1

Всего листов раздела 5.1: 98

Всего разделов: 4

Всего листов выписки: 104

06.09.2023г. № КУВИ-001/2023-202923250

Кадастровый номер:

42:21:0000000:2279

1	521595.72	1363169.6	0.3	0.06	данные отсутствуют	данные отсутствуют
1	521585.81	1363166.94	0.3	0.06	данные отсутствуют	данные отсутствуют
1	521701.67	1363269	0.3	0.07	данные отсутствуют	данные отсутствуют
1	521705.73	1363252.7	0.3	0.05	данные отсутствуют	данные отсутствуют
1	521709.37	1363236.9	0.3	0.07	данные отсутствуют	данные отсутствуют
1	521720.92	1363188.98	0.3	0.06	данные отсутствуют	данные отсутствуют
1	521717.36	1363203.2	0.3	0.06	данные отсутствуют	данные отсутствуют
1	521712.17	1363223.39	0.3	0.06	данные отсутствуют	данные отсутствуют
1	521740.93	1363229.78	0.3	0.05	данные отсутствуют	данные отсутствуют
1	521762.8	1363222	0.3	0.07	данные отсутствуют	данные отсутствуют
1	521770.54	1363214.34	0.3	0.06	данные отсутствуют	данные отсутствуют
1	521778.21	1363221.28	0.3	0.06	данные отсутствуют	данные отсутствуют
1	521784.14	1363215.95	0.3	0.06	данные отсутствуют	данные отсутствуют
1	521795.13	1363205.37	0.3	0.07	данные отсутствуют	данные отсутствуют
1	521772.83	1363238.32	-	0.03	данные отсутствуют	данные отсутствуют
2	521740.93	1363229.78	-	0.03	данные отсутствуют	данные отсутствуют
3	521712.17	1363223.39	-	0.02	данные отсутствуют	данные отсутствуют



ДОКУМЕНТ ПОДПИСАН
ЭЛЕКТРОННОЙ ПОДПИСЬЮ

Сертификат: 00ВВ056В7401СВ38D2В3576АСDС8425108

Владелец: ФЕДЕРАЛЬНАЯ СЛУЖБА ГОСУДАРСТВЕННОЙ
РЕГИСТРАЦИИ, КАДАСТРА И КАРТОГРАФИИ
Действителен: с 27.06.2023 по 19.09.2024

полное наименование должности

инициалы, фамилия

Сооружение

вид объекта недвижимости

Лист № 65 раздела 5.1

Всего листов раздела 5.1: 98

Всего разделов: 4

Всего листов выписки: 104

06.09.2023г. № КУВИ-001/2023-202923250

Кадастровый номер:

42:21:0000000:2279

4	521717.36	1363203.2	-	0.02	данные отсутствуют	данные отсутствуют
5	521720.92	1363188.98	-	0.04	данные отсутствуют	данные отсутствуют
6	521710.24	1363186.5	-	0.02	данные отсутствуют	данные отсутствуют
1	521772.83	1363238.32	0.3	0.05	данные отсутствуют	данные отсутствуют
1	521800.68	1363245.01	0.3	0.07	данные отсутствуют	данные отсутствуют
1	521830.16	1363251.99	0.3	0.06	данные отсутствуют	данные отсутствуют
1	521849.91	1363258.36	-	0.02	данные отсутствуют	данные отсутствуют
2	521839.77	1363268.99	-	0.02	данные отсутствуют	данные отсутствуют
3	521829.32	1363279.08	-	0.04	данные отсутствуют	данные отсутствуют
4	521822.99	1363285.76	-	0.02	данные отсутствуют	данные отсутствуют
5	521807.82	1363299.69	-	0.02	данные отсутствуют	данные отсутствуют
6	521798.24	1363309.51	-	0.03	данные отсутствуют	данные отсутствуют
7	521792.17	1363315.33	-	0.03	данные отсутствуют	данные отсутствуют
8	521781.28	1363325.96	-	0.03	данные отсутствуют	данные отсутствуют
9	521785.62	1363330.67	-	0.04	данные отсутствуют	данные отсутствуют
1	521849.91	1363258.36	0.3	0.06	данные отсутствуют	данные отсутствуют
1	521839.77	1363268.99	0.3	0.06	данные отсутствуют	данные отсутствуют



ДОКУМЕНТ ПОДПИСАН
ЭЛЕКТРОННОЙ ПОДПИСЬЮ

Сертификат: 00ВВ056В7401СВ38D2В3576АСDС8425108

Владелец: ФЕДЕРАЛЬНАЯ СЛУЖБА ГОСУДАРСТВЕННОЙ
РЕГИСТРАЦИИ, КАДАСТРА И КАРТОГРАФИИ
Действителен: с 27.06.2023 по 19.09.2024

полное наименование должности

инициалы, фамилия

Сооружение

вид объекта недвижимости

Лист № 66 раздела 5.1

Всего листов раздела 5.1: 98

Всего разделов: 4

Всего листов выписки: 104

06.09.2023г. № КУВИ-001/2023-202923250

Кадастровый номер:

42:21:0000000:2279

1	521829.32	1363279.08	0.3	0.07	данные отсутствуют	данные отсутствуют
1	521822.99	1363285.76	0.3	0.05	данные отсутствуют	данные отсутствуют
1	521807.82	1363299.69	-	0.03	данные отсутствуют	данные отсутствуют
2	521804.18	1363288.54	-	0.04	данные отсутствуют	данные отсутствуют
3	521790.45	1363301.42	-	0.03	данные отсутствуют	данные отсутствуют
4	521785.54	1363296.67	-	0.03	данные отсутствуют	данные отсутствуют
1	521807.82	1363299.69	0.3	0.07	данные отсутствуют	данные отсутствуют
1	521804.18	1363288.54	0.3	0.06	данные отсутствуют	данные отсутствуют
1	521790.45	1363301.42	0.3	0.06	данные отсутствуют	данные отсутствуют
1	521798.24	1363309.51	0.3	0.06	данные отсутствуют	данные отсутствуют
1	521792.17	1363315.33	0.3	0.07	данные отсутствуют	данные отсутствуют
1	521781.28	1363325.96	0.3	0.05	данные отсутствуют	данные отсутствуют
1	521848.67	1363247.06	0.3	0.07	данные отсутствуют	данные отсутствуют
1	521859.42	1363235.9	0.3	0.06	данные отсутствуют	данные отсутствуют
1	521866.15	1363244.31	0.3	0.06	данные отсутствуют	данные отсутствуют
1	521866.15	1363244.31	-	0.03	данные отсутствуют	данные отсутствуют
2	521859.42	1363235.9	-	0.04	данные отсутствуют	данные отсутствуют



ДОКУМЕНТ ПОДПИСАН
ЭЛЕКТРОННОЙ ПОДПИСЬЮ

Сертификат: 00ВВ056В7401СВ38D2В3576АСDC8425108

Владелец: ФЕДЕРАЛЬНАЯ СЛУЖБА ГОСУДАРСТВЕННОЙ
РЕГИСТРАЦИИ, КАДАСТРА И КАРТОГРАФИИ
Действителен: с 27.06.2023 по 19.09.2024

полное наименование должности

инициалы, фамилия

Сооружение

вид объекта недвижимости

Лист № 67 раздела 5.1

Всего листов раздела 5.1: 98

Всего разделов: 4

Всего листов выписки: 104

06.09.2023г. № КУВИ-001/2023-202923250

Кадастровый номер:

42:21:0000000:2279

3	521848.67	1363247.06	-	0.03	данные отсутствуют	данные отсутствуют
4	521842.6	1363241.29	-	0.02	данные отсутствуют	данные отсутствуют
1	521873.1	1363237.63	0.3	0.06	данные отсутствуют	данные отсутствуют
1	521883.12	1363227.22	0.3	0.07	данные отсутствуют	данные отсутствуют
1	521866.35	1363263.58	0.3	0.07	данные отсутствуют	данные отсутствуют
1	521901.37	1363258.37	0.3	0.07	данные отсутствуют	данные отсутствуют
1	521925.7	1363263.02	0.3	0.06	данные отсутствуют	данные отсутствуют
1	521925.7	1363263.03	-	0.05	данные отсутствуют	данные отсутствуют
2	521901.37	1363258.37	-	0.06	данные отсутствуют	данные отсутствуют
3	521866.35	1363263.58	-	0.05	данные отсутствуют	данные отсутствуют
4	521849.91	1363258.36	-	0.05	данные отсутствуют	данные отсутствуют
5	521830.16	1363251.99	-	0.05	данные отсутствуют	данные отсутствуют
6	521800.68	1363245.01	-	0.05	данные отсутствуют	данные отсутствуют
7	521772.83	1363238.32	-	0.05	данные отсутствуют	данные отсутствуют
8	521767.43	1363256.04	-	0.06	данные отсутствуют	данные отсутствуют
9	521756.14	1363299.86	-	0.06	данные отсутствуют	данные отсутствуют
10	521750.91	1363319.95	-	0.05	данные отсутствуют	данные отсутствуют



ДОКУМЕНТ ПОДПИСАН
ЭЛЕКТРОННОЙ ПОДПИСЬЮ

Сертификат: 00ВВ056В7401СВ38D2В3576АСDC8425108

Владелец: ФЕДЕРАЛЬНАЯ СЛУЖБА ГОСУДАРСТВЕННОЙ

РЕГИСТРАЦИИ, КАДАСТРА И КАРТОГРАФИИ

Действителен: с 27.06.2023 по 19.09.2024

полное наименование должности

инициалы, фамилия

Сооружение

вид объекта недвижимости

Лист № 68 раздела 5.1

Всего листов раздела 5.1: 98

Всего разделов: 4

Всего листов выписки: 104

06.09.2023г. № КУВИ-001/2023-202923250

Кадастровый номер:

42:21:0000000:2279

11	521715.56	1363311.15	-	0.05	данные отсутствуют	данные отсутствуют
12	521690.72	1363317.68	-	0.05	данные отсутствуют	данные отсутствуют
13	521695	1363303	-	0.05	данные отсутствуют	данные отсутствуют
14	521697.79	1363286.08	-	0.05	данные отсутствуют	данные отсутствуют
15	521690.79	1363282.4	-	0.05	данные отсутствуют	данные отсутствуют
16	521667	1363275.92	-	0.05	данные отсутствуют	данные отсутствуют
17	521659.44	1363293.96	-	0.06	данные отсутствуют	данные отсутствуют
18	521639.46	1363286.06	-	0.05	данные отсутствуют	данные отсутствуют
19	521620.02	1363281.09	-	0.05	данные отсутствуют	данные отсутствуют
20	521608.92	1363278.76	-	0.06	данные отсутствуют	данные отсутствуют
21	521597.56	1363275.02	-	0.05	данные отсутствуют	данные отсутствуют
22	521591.11	1363273.09	-	0.05	данные отсутствуют	данные отсутствуют
23	521572.25	1363267.48	-	0.05	данные отсутствуют	данные отсутствуют
24	521545.67	1363261.87	-	0.05	данные отсутствуют	данные отсутствуют
25	521531.95	1363257.94	-	0.05	данные отсутствуют	данные отсутствуют
26	521514.89	1363253.93	-	0.05	данные отсутствуют	данные отсутствуют
27	521483.98	1363245.52	-	0.06	данные отсутствуют	данные отсутствуют



ДОКУМЕНТ ПОДПИСАН
ЭЛЕКТРОННОЙ ПОДПИСЬЮ

Сертификат: 00ВВ056В7401СВ38D2В3576АСDC8425108

Владелец: ФЕДЕРАЛЬНАЯ СЛУЖБА ГОСУДАРСТВЕННОЙ

РЕГИСТРАЦИИ, КАДАСТРА И КАРТОГРАФИИ

Действителен: с 27.06.2023 по 19.09.2024

полное наименование должности

инициалы, фамилия

Сооружение

вид объекта недвижимости

Лист № 69 раздела 5.1

Всего листов раздела 5.1: 98

Всего разделов: 4

Всего листов выписки: 104

06.09.2023г. № КУВИ-001/2023-202923250

Кадастровый номер:

42:21:0000000:2279

28	521456.45	1363238.54	-	0.06	данные отсутствуют	данные отсутствуют
29	521410.74	1363226.94	-	0.06	данные отсутствуют	данные отсутствуют
30	521423.2	1363173.52	-	0.05	данные отсутствуют	данные отсутствуют
31	521373.92	1363163.44	-	0.06	данные отсутствуют	данные отсутствуют
32	521370.31	1363177.59	-	0.05	данные отсутствуют	данные отсутствуют
33	521366.1	1363182.73	-	0.05	данные отсутствуют	данные отсутствуют
34	521354.82	1363182.65	-	0.05	данные отсутствуют	данные отсутствуют
35	521341.64	1363187.74	-	0.05	данные отсутствуют	данные отсутствуют
36	521312.28	1363180.11	-	0.05	данные отсутствуют	данные отсутствуют
37	521273.75	1363170.18	-	0.05	данные отсутствуют	данные отсутствуют
38	521255.81	1363165.83	-	0.06	данные отсутствуют	данные отсутствуют
39	521269.36	1363117.26	-	0.06	данные отсутствуют	данные отсутствуют
40	521277.73	1363084.96	-	0.06	данные отсутствуют	данные отсутствуют
41	521286.18	1363047.06	-	0.05	данные отсутствуют	данные отсутствуют
42	521296.03	1363012.52	-	0.05	данные отсутствуют	данные отсутствуют
43	521303.91	1362978.19	-	0.05	данные отсутствуют	данные отсутствуют
44	521300.71	1362977.28	-	0.05	данные отсутствуют	данные отсутствуют



ДОКУМЕНТ ПОДПИСАН
ЭЛЕКТРОННОЙ ПОДПИСЬЮ

Сертификат: 00ВВ056В7401СВ38D2В3576АСDC8425108

Владелец: ФЕДЕРАЛЬНАЯ СЛУЖБА ГОСУДАРСТВЕННОЙ
РЕГИСТРАЦИИ, КАДАСТРА И КАРТОГРАФИИ
Действителен: с 27.06.2023 по 19.09.2024

полное наименование должности

инициалы, фамилия

Сооружение

вид объекта недвижимости

Лист № 70 раздела 5.1

Всего листов раздела 5.1: 98

Всего разделов: 4

Всего листов выписки: 104

06.09.2023г. № КУВИ-001/2023-202923250

Кадастровый номер:

42:21:0000000:2279

1	521921.21	1363280.98	0.3	0.06	данные отсутствуют	данные отсутствуют
1	521931.24	1363296.5	0.3	0.06	данные отсутствуют	данные отсутствуют
1	521922.3	1363330.58	-	0.07	данные отсутствуют	данные отсутствуют
2	521913.35	1363365.92	-	0.07	данные отсутствуют	данные отсутствуют
3	521914.89	1363366.35	-	0.07	данные отсутствуют	данные отсутствуют
4	521918.22	1363367.27	-	0.07	данные отсутствуют	данные отсутствуют
1	521922.3	1363330.58	0.3	0.06	данные отсутствуют	данные отсутствуют
1	521913.35	1363365.92	0.3	0.06	данные отсутствуют	данные отсутствуют
1	521914.89	1363366.35	0.3	0.06	данные отсутствуют	данные отсутствуют
1	521894.71	1363378.4	0.3	0.06	данные отсутствуют	данные отсутствуют
1	521887.11	1363411.83	0.3	0.07	данные отсутствуют	данные отсутствуют
1	521903.22	1363422.3	0.3	0.07	данные отсутствуют	данные отсутствуют
1	521931.29	1363430.99	0.3	0.07	данные отсутствуют	данные отсутствуют
1	521948.44	1363473.92	0.3	0.07	данные отсутствуют	данные отсутствуют
1	521952.31	1363487.53	0.3	0.06	данные отсутствуют	данные отсутствуют
1	521949.14	1363498.94	0.3	0.06	данные отсутствуют	данные отсутствуют
1	521883.91	1363425.27	0.3	0.01	данные отсутствуют	данные отсутствуют



ДОКУМЕНТ ПОДПИСАН
ЭЛЕКТРОННОЙ ПОДПИСЬЮ

Сертификат: 00ВВ056В7401СВ38D2В3576АСDС8425108

Владелец: ФЕДЕРАЛЬНАЯ СЛУЖБА ГОСУДАРСТВЕННОЙ
РЕГИСТРАЦИИ, КАДАСТРА И КАРТОГРАФИИ
Действителен: с 27.06.2023 по 19.09.2024

полное наименование должности

инициалы, фамилия

Сооружение

вид объекта недвижимости

Лист № 71 раздела 5.1

Всего листов раздела 5.1: 98

Всего разделов: 4

Всего листов выписки: 104

06.09.2023г. № КУВИ-001/2023-202923250

Кадастровый номер:

42:21:0000000:2279

1	521862.26	1363417.26	0.3	0.01	данные отсутствуют	данные отсутствуют
1	521865.61	1363406.21	0.3	0.02	данные отсутствуют	данные отсутствуют
1	521843.26	1363481.55	0.3	0.01	данные отсутствуют	данные отсутствуют
1	521807.17	1363451.47	0.3	0.02	данные отсутствуют	данные отсутствуют
1	521764.19	1363440.82	0.3	0.02	данные отсутствуют	данные отсутствуют
1	521780.71	1363412.14	0.3	0.01	данные отсутствуют	данные отсутствуют
1	521783.57	1363399.13	0.3	0.02	данные отсутствуют	данные отсутствуют
1	521788.79	1363380.3	0.3	0.02	данные отсутствуют	данные отсутствуют
1	521793.34	1363365.9	0.3	0.02	данные отсутствуют	данные отсутствуют
1	521841.83	1363340.31	0.3	0.02	данные отсутствуют	данные отсутствуют
1	521852.35	1363331.34	0.3	0.01	данные отсутствуют	данные отсутствуют
1	521863.83	1363327.36	0.3	0.02	данные отсутствуют	данные отсутствуют
1	521872.93	1363325.16	0.3	0.02	данные отсутствуют	данные отсутствуют
1	521886.67	1363326.53	0.3	0.02	данные отсутствуют	данные отсутствуют
1	521907.95	1363329.37	-	0.07	данные отсутствуют	данные отсутствуют
2	521886.67	1363326.53	-	0.07	данные отсутствуют	данные отсутствуют
3	521872.93	1363325.16	-	0.06	данные отсутствуют	данные отсутствуют



ДОКУМЕНТ ПОДПИСАН
ЭЛЕКТРОННОЙ ПОДПИСЬЮ

Сертификат: 00ВВ056В7401СВ38D2В3576АСDС8425108

Владелец: ФЕДЕРАЛЬНАЯ СЛУЖБА ГОСУДАРСТВЕННОЙ
РЕГИСТРАЦИИ, КАДАСТРА И КАРТОГРАФИИ
Действителен: с 27.06.2023 по 19.09.2024

полное наименование должности

инициалы, фамилия

Сооружение

вид объекта недвижимости

Лист № 72 раздела 5.1

Всего листов раздела 5.1: 98

Всего разделов: 4

Всего листов выписки: 104

06.09.2023г. № КУВИ-001/2023-202923250

Кадастровый номер:

42:21:0000000:2279

4	521863.83	1363327.36	-	0.06	данные отсутствуют	данные отсутствуют
5	521852.35	1363331.34	-	0.06	данные отсутствуют	данные отсутствуют
6	521841.83	1363340.31	-	0.06	данные отсутствуют	данные отсутствуют
7	521836.26	1363334.83	-	0.06	данные отсутствуют	данные отсутствуют
1	521907.95	1363329.37	0.3	0.02	данные отсутствуют	данные отсутствуют
1	521629.46	1363433.15	0.3	0.01	данные отсутствуют	данные отсутствуют
1	521609.18	1363427.85	0.3	0.01	данные отсутствуют	данные отсутствуют
1	521750.91	1363319.95	0.3	0.02	данные отсутствуют	данные отсутствуют
1	521756.14	1363299.86	0.3	0.01	данные отсутствуют	данные отсутствуют
1	521767.43	1363256.04	0.3	0.02	данные отсутствуют	данные отсутствуют
1	521800.84	1363519.84	0.3	0.01	данные отсутствуют	данные отсутствуют
1	521788.6	1363523.56	0.3	0.02	данные отсутствуют	данные отсутствуют
1	521770.54	1363527.73	0.3	0.02	данные отсутствуют	данные отсутствуют
1	521944.93	1363195.78	0.3	0.01	данные отсутствуют	данные отсутствуют
1	521974.37	1363082.88	0.3	0.01	данные отсутствуют	данные отсутствуют
1	521982.47	1363051.9	0.3	0.01	данные отсутствуют	данные отсутствуют
1	521998.5	1362982.62	0.3	0.01	данные отсутствуют	данные отсутствуют



ДОКУМЕНТ ПОДПИСАН
ЭЛЕКТРОННОЙ ПОДПИСЬЮ

Сертификат: 00ВВ056В7401СВ38D2В3576АСDС8425108

Владелец: ФЕДЕРАЛЬНАЯ СЛУЖБА ГОСУДАРСТВЕННОЙ
РЕГИСТРАЦИИ, КАДАСТРА И КАРТОГРАФИИ
Действителен: с 27.06.2023 по 19.09.2024

полное наименование должности

инициалы, фамилия

Сооружение

вид объекта недвижимости

Лист № 73 раздела 5.1

Всего листов раздела 5.1: 98

Всего разделов: 4

Всего листов выписки: 104

06.09.2023г. № КУВИ-001/2023-202923250

Кадастровый номер:

42:21:0000000:2279

1	522009.03	1362948.45	0.3	0.01	данные отсутствуют	данные отсутствуют
1	522018.82	1362908.49	0.3	0.01	данные отсутствуют	данные отсутствуют
1	522033.67	1362851.73	0.3	0.01	данные отсутствуют	данные отсутствуют
1	522043.11	1362815.65	0.3	0.01	данные отсутствуют	данные отсутствуют
1	522050.86	1362766.07	0.3	0.01	данные отсутствуют	данные отсутствуют
1	522063.79	1362741.07	0.3	0.01	данные отсутствуют	данные отсутствуют
1	521073.86	1362895.72	0.3	0.04	данные отсутствуют	данные отсутствуют
1	521091.05	1362900.5	0.3	0.03	данные отсутствуют	данные отсутствуют
1	521113.29	1362907.71	0.3	0.03	данные отсутствуют	данные отсутствуют
1	521108.51	1362922.48	0.3	0.02	данные отсутствуют	данные отсутствуют
1	521097.21	1362928.37	0.3	0.04	данные отсутствуют	данные отсутствуют
1	521094.47	1362940.12	0.3	0.03	данные отсутствуют	данные отсутствуют
1	521092.02	1362950.66	0.3	0.03	данные отсутствуют	данные отсутствуют
1	521080.76	1362991.83	0.3	0.02	данные отсутствуют	данные отсутствуют
1	521074.99	1363012.98	-	0.06	данные отсутствуют	данные отсутствуют
2	521055.04	1363008.02	-	0.07	данные отсутствуют	данные отсутствуют
3	521045.05	1363005.17	-	0.07	данные отсутствуют	данные отсутствуют



ДОКУМЕНТ ПОДПИСАН
ЭЛЕКТРОННОЙ ПОДПИСЬЮ

Сертификат: 00ВВ056В7401СВ38D2В3576АСDС8425108

Владелец: ФЕДЕРАЛЬНАЯ СЛУЖБА ГОСУДАРСТВЕННОЙ

РЕГИСТРАЦИИ, КАДАСТРА И КАРТОГРАФИИ

Действителен: с 27.06.2023 по 19.09.2024

полное наименование должности

инициалы, фамилия

Сооружение

вид объекта недвижимости

Лист № 74 раздела 5.1

Всего листов раздела 5.1: 98

Всего разделов: 4

Всего листов выписки: 104

06.09.2023г. № КУВИ-001/2023-202923250

Кадастровый номер:

42:21:0000000:2279

1	521074.99	1363012.98	0.3	0.02	данные отсутствуют	данные отсутствуют
1	521069.03	1363037.74	0.3	0.04	данные отсутствуют	данные отсутствуют
1	521095.39	1363043.88	0.3	0.03	данные отсутствуют	данные отсутствуют
1	521095.39	1363043.88	-	0.06	данные отсутствуют	данные отсутствуют
2	521069.03	1363037.74	-	0.06	данные отсутствуют	данные отсутствуют
3	521074.99	1363012.98	-	0.05	данные отсутствуют	данные отсутствуют
4	521080.76	1362991.83	-	0.05	данные отсутствуют	данные отсутствуют
5	521092.02	1362950.66	-	0.05	данные отсутствуют	данные отсутствуют
6	521094.47	1362940.12	-	0.06	данные отсутствуют	данные отсутствуют
7	521097.21	1362928.37	-	0.05	данные отсутствуют	данные отсутствуют
8	521108.51	1362922.48	-	0.06	данные отсутствуют	данные отсутствуют
9	521113.29	1362907.71	-	0.06	данные отсутствуют	данные отсутствуют
10	521091.05	1362900.5	-	0.05	данные отсутствуют	данные отсутствуют
11	521073.86	1362895.72	-	0.06	данные отсутствуют	данные отсутствуют
12	521076.12	1362887.64	-	0.06	данные отсутствуют	данные отсутствуют
1	521101.65	1363022.01	0.3	0.03	данные отсутствуют	данные отсутствуют
1	521104.15	1363012.35	0.3	0.02	данные отсутствуют	данные отсутствуют



ДОКУМЕНТ ПОДПИСАН
ЭЛЕКТРОННОЙ ПОДПИСЬЮ

Сертификат: 00ВВ056В7401СВ38Д2В3576АСДС8425108

Владелец: ФЕДЕРАЛЬНАЯ СЛУЖБА ГОСУДАРСТВЕННОЙ
РЕГИСТРАЦИИ, КАДАСТРА И КАРТОГРАФИИ
Действителен: с 27.06.2023 по 19.09.2024

полное наименование должности

инициалы, фамилия

Сооружение

вид объекта недвижимости

Лист № 75 раздела 5.1

Всего листов раздела 5.1: 98

Всего разделов: 4

Всего листов выписки: 104

06.09.2023г. № КУВИ-001/2023-202923250

Кадастровый номер:

42:21:0000000:2279

1	521125.75	1363025.95	0.3	0.04	данные отсутствуют	данные отсутствуют
1	521136.75	1363028.06	0.3	0.03	данные отсутствуют	данные отсутствуют
1	521136.75	1363028.06	-	0.05	данные отсутствуют	данные отсутствуют
2	521125.75	1363025.95	-	0.05	данные отсутствуют	данные отсутствуют
3	521101.65	1363022.01	-	0.06	данные отсутствуют	данные отсутствуют
1	521089.9	1363070.09	0.3	0.02	данные отсутствуют	данные отсутствуют
1	521087.46	1363079.35	0.3	0.04	данные отсутствуют	данные отсутствуют
1	521110.75	1363082.99	0.3	0.03	данные отсутствуют	данные отсутствуют
1	521121.31	1363086.03	0.3	0.03	данные отсутствуют	данные отсутствуют
1	521139.11	1363091.46	0.3	0.02	данные отсутствуют	данные отсутствуют
1	521166.8	1363123.33	0.3	0.04	данные отсутствуют	данные отсутствуют
1	521166.8	1363123.33	-	0.06	данные отсутствуют	данные отсутствуют
2	521139.11	1363091.46	-	0.05	данные отсутствуют	данные отсутствуют
3	521121.31	1363086.03	-	0.05	данные отсутствуют	данные отсутствуют
4	521110.75	1363082.99	-	0.05	данные отсутствуют	данные отсутствуют
5	521087.46	1363079.35	-	0.05	данные отсутствуют	данные отсутствуют
6	521089.9	1363070.09	-	0.05	данные отсутствуют	данные отсутствуют



ДОКУМЕНТ ПОДПИСАН
ЭЛЕКТРОННОЙ ПОДПИСЬЮ

Сертификат: 00ВВ056В7401СВ38D2В3576АСDС8425108

Владелец: ФЕДЕРАЛЬНАЯ СЛУЖБА ГОСУДАРСТВЕННОЙ

РЕГИСТРАЦИИ, КАДАСТРА И КАРТОГРАФИИ

Действителен: с 27.06.2023 по 19.09.2024

полное наименование должности

инициалы, фамилия

Сооружение

вид объекта недвижимости

Лист № 76 раздела 5.1

Всего листов раздела 5.1: 98

Всего разделов: 4

Всего листов выписки: 104

06.09.2023г. № КУВИ-001/2023-202923250

Кадастровый номер:

42:21:0000000:2279

7	521095.39	1363043.88	-	0.05	данные отсутствуют	данные отсутствуют
8	521101.65	1363022.01	-	0.04	данные отсутствуют	данные отсутствуют
9	521104.15	1363012.35	-	0.06	данные отсутствуют	данные отсутствуют
1	521173.83	1363097.96	0.3	0.03	данные отсутствуют	данные отсутствуют
1	521176.18	1363089.02	0.3	0.02	данные отсутствуют	данные отсутствуют
1	521180.78	1363071.48	0.3	0.02	данные отсутствуют	данные отсутствуют
1	521180.78	1363071.48	-	0.01	данные отсутствуют	данные отсутствуют
2	521199.75	1363077.27	-	0.02	данные отсутствуют	данные отсутствуют
1	521199.75	1363077.27	0.3	0.04	данные отсутствуют	данные отсутствуют
1	521191.14	1363031.87	0.3	0.03	данные отсутствуют	данные отсутствуют
1	521214.22	1363043.99	0.3	0.03	данные отсутствуют	данные отсутствуют
1	521224.2	1363047.19	0.3	0.04	данные отсутствуют	данные отсутствуют
1	521174.7	1363126.18	0.3	0.03	данные отсутствуют	данные отсутствуют
1	521165.02	1363167.89	0.3	0.03	данные отсутствуют	данные отсутствуют
1	521157.71	1363190.99	0.3	0.02	данные отсутствуют	данные отсутствуют
1	521157.71	1363190.99	-	0.05	данные отсутствуют	данные отсутствуют
2	521173.06	1363194.87	-	0.05	данные отсутствуют	данные отсутствуют



ДОКУМЕНТ ПОДПИСАН
ЭЛЕКТРОННОЙ ПОДПИСЬЮ

Сертификат: 00ВВ056В7401СВ38D2В3576АСDC8425108

Владелец: ФЕДЕРАЛЬНАЯ СЛУЖБА ГОСУДАРСТВЕННОЙ
РЕГИСТРАЦИИ, КАДАСТРА И КАРТОГРАФИИ
Действителен: с 27.06.2023 по 19.09.2024

полное наименование должности

инициалы, фамилия

Сооружение

вид объекта недвижимости

Лист № 77 раздела 5.1

Всего листов раздела 5.1: 98

Всего разделов: 4

Всего листов выписки: 104

06.09.2023г. № КУВИ-001/2023-202923250

Кадастровый номер:

42:21:0000000:2279

3	521181.16	1363196.48	-	0.05	данные отсутствуют	данные отсутствуют
4	521198.08	1363200.8	-	0.05	данные отсутствуют	данные отсутствуют
1	521173.06	1363194.87	0.3	0.04	данные отсутствуют	данные отсутствуют
1	521181.16	1363196.48	0.3	0.03	данные отсутствуют	данные отсутствуют
1	521198.08	1363200.8	0.3	0.02	данные отсутствуют	данные отсутствуют
1	521154.62	1363201.69	0.3	0.02	данные отсутствуют	данные отсутствуют
1	521139.64	1363257.26	0.3	0.02	данные отсутствуют	данные отсутствуют
1	521136.42	1363265.77	0.3	0.04	данные отсутствуют	данные отсутствуют
1	521154.57	1363270.03	0.3	0.03	данные отсутствуют	данные отсутствуют
1	521157.18	1363259.96	0.3	0.03	данные отсутствуют	данные отсутствуют
1	521167.96	1363262.81	-	0.02	данные отсутствуют	данные отсутствуют
2	521157.18	1363259.96	-	0.02	данные отсутствуют	данные отсутствуют
3	521154.57	1363270.03	-	0.01	данные отсутствуют	данные отсутствуют
1	521167.96	1363262.81	0.3	0.02	данные отсутствуют	данные отсутствуют
1	521164.45	1363272.96	0.3	0.02	данные отсутствуют	данные отсутствуют
1	521136.42	1363265.77	-	0.04	данные отсутствуют	данные отсутствуют
2	521154.57	1363270.03	-	0.03	данные отсутствуют	данные отсутствуют



ДОКУМЕНТ ПОДПИСАН
ЭЛЕКТРОННОЙ ПОДПИСЬЮ

Сертификат: 00ВВ056В7401СВ38D2В3576АСDC8425108

Владелец: ФЕДЕРАЛЬНАЯ СЛУЖБА ГОСУДАРСТВЕННОЙ

РЕГИСТРАЦИИ, КАДАСТРА И КАРТОГРАФИИ

Действителен: с 27.06.2023 по 19.09.2024

полное наименование должности

инициалы, фамилия

Сооружение

вид объекта недвижимости

Лист № 78 раздела 5.1

Всего листов раздела 5.1: 98

Всего разделов: 4

Всего листов выписки: 104

06.09.2023г. № КУВИ-001/2023-202923250

Кадастровый номер:

42:21:0000000:2279

3	521164.45	1363272.96	-	0.03	данные отсутствуют	данные отсутствуют
1	521097.33	1363304.27	0.3	0.02	данные отсутствуют	данные отсутствуют
1	521100.23	1363290.72	0.3	0.03	данные отсутствуют	данные отсутствуют
1	521127.3	1363298.93	0.3	0.03	данные отсутствуют	данные отсутствуют
1	521123.81	1363311.43	0.3	0.03	данные отсутствуют	данные отсутствуют
1	521141.82	1363302.08	0.3	0.02	данные отсутствуют	данные отсутствуют
1	521141.82	1363302.08	-	0.01	данные отсутствуют	данные отсутствуют
2	521138.18	1363315.4	-	0.01	данные отсутствуют	данные отсутствуют
1	521138.18	1363315.4	0.3	0.02	данные отсутствуют	данные отсутствуют
1	521173.41	1363308.85	0.3	0.03	данные отсутствуют	данные отсутствуют
1	521169.89	1363321.88	0.3	0.03	данные отсутствуют	данные отсутствуют
1	521117.56	1363337.09	0.3	0.03	данные отсутствуют	данные отсутствуют
1	521142.09	1363342.58	0.3	0.02	данные отсутствуют	данные отсутствуют
1	521105.65	1363380.06	0.3	0.02	данные отсутствуют	данные отсутствуют
1	521103.31	1363389.88	0.3	0.04	данные отсутствуют	данные отсутствуют
1	521100.27	1363400.35	0.3	0.03	данные отсутствуют	данные отсутствуют
1	521072.09	1363406.25	0.3	0.03	данные отсутствуют	данные отсутствуют



ДОКУМЕНТ ПОДПИСАН
ЭЛЕКТРОННОЙ ПОДПИСЬЮ

Сертификат: 00ВВ056В7401СВ38D2В3576АСDC8425108

Владелец: ФЕДЕРАЛЬНАЯ СЛУЖБА ГОСУДАРСТВЕННОЙ
РЕГИСТРАЦИИ, КАДАСТРА И КАРТОГРАФИИ
Действителен: с 27.06.2023 по 19.09.2024

полное наименование должности

инициалы, фамилия

Сооружение

вид объекта недвижимости

Лист № 79 раздела 5.1

Всего листов раздела 5.1: 98

Всего разделов: 4

Всего листов выписки: 104

06.09.2023г. № КУВИ-001/2023-202923250

Кадастровый номер:

42:21:0000000:2279

1	521055.04	1363008.02	0.3	0.02	данные отсутствуют	данные отсутствуют
1	521045.05	1363005.17	0.3	0.04	данные отсутствуют	данные отсутствуют
1	521369.48	1363353.86	0.3	0.03	данные отсутствуют	данные отсутствуют
1	521379.46	1363317.12	0.3	0.03	данные отсутствуют	данные отсутствуют
1	523856.63	1361100.31	-	0.07	данные отсутствуют	данные отсутствуют
2	523860.87	1361096	-	0.07	данные отсутствуют	данные отсутствуют
3	523854.15	1361089.88	-	0.06	данные отсутствуют	данные отсутствуют
4	523831.11	1361113.04	-	0.06	данные отсутствуют	данные отсутствуют
5	523809.27	1361090	-	0.06	данные отсутствуют	данные отсутствуют
6	523710.39	1361180.68	-	0.06	данные отсутствуют	данные отсутствуют
7	523679.51	1361188.35	-	0.06	данные отсутствуют	данные отсутствуют
8	523625.57	1361139.37	-	0.06	данные отсутствуют	данные отсутствуют
9	523580.79	1361169.31	-	0.05	данные отсутствуют	данные отсутствуют
10	523547.51	1361168.35	-	0.07	данные отсутствуют	данные отсутствуют
11	523486.71	1361238.75	-	0.07	данные отсутствуют	данные отсутствуют
12	523351.67	1361236.51	-	0.07	данные отсутствуют	данные отсутствуют
13	523241.27	1361206.43	-	0.06	данные отсутствуют	данные отсутствуют



ДОКУМЕНТ ПОДПИСАН
ЭЛЕКТРОННОЙ ПОДПИСЬЮ

Сертификат: 00ВВ056В7401СВ38D2В3576АСDC8425108

Владелец: ФЕДЕРАЛЬНАЯ СЛУЖБА ГОСУДАРСТВЕННОЙ
РЕГИСТРАЦИИ, КАДАСТРА И КАРТОГРАФИИ
Действителен: с 27.06.2023 по 19.09.2024

полное наименование должности

инициалы, фамилия

Сооружение

вид объекта недвижимости

Лист № 80 раздела 5.1

Всего листов раздела 5.1: 98

Всего разделов: 4

Всего листов выписки: 104

06.09.2023г. № КУВИ-001/2023-202923250

Кадастровый номер:

42:21:0000000:2279

14	523083.91	1361299.71	-	0.06	данные отсутствуют	данные отсутствуют
15	523035.67	1361333.95	-	0.06	данные отсутствуют	данные отсутствуют
16	522983.66	1361397.59	-	0.06	данные отсутствуют	данные отсутствуют
17	522907.65	1361475.91	-	0.06	данные отсутствуют	данные отсутствуют
18	522490.49	1361865.29	-	0.06	данные отсутствуют	данные отсутствуют
19	522322.53	1362061.96	-	0.07	данные отсутствуют	данные отсутствуют
20	522278.13	1362109.24	-	0.07	данные отсутствуют	данные отсутствуют
21	522288.45	1362298.4	-	0.06	данные отсутствуют	данные отсутствуют
22	522267.63	1362312.91	-	0.06	данные отсутствуют	данные отсутствуют
23	522343.23	1362455.06	-	0.06	данные отсутствуют	данные отсутствуют
24	522182.07	1362588.8	-	0.06	данные отсутствуют	данные отсутствуют
25	522197.43	1362626.72	-	0.06	данные отсутствуют	данные отсутствуют
26	522194.66	1362632.7	-	0.06	данные отсутствуют	данные отсутствуют
1	522175.24	1362639.9	-	0.06	данные отсутствуют	данные отсутствуют
2	522163.53	1362643.37	-	0.07	данные отсутствуют	данные отсутствуют
3	522157.84	1362646.32	-	0.07	данные отсутствуют	данные отсутствуют
4	522116.61	1362673.28	-	0.07	данные отсутствуют	данные отсутствуют



ДОКУМЕНТ ПОДПИСАН
ЭЛЕКТРОННОЙ ПОДПИСЬЮ

Сертификат: 00ВВ056В7401СВ38D2В3576АСDС8425108

Владелец: ФЕДЕРАЛЬНАЯ СЛУЖБА ГОСУДАРСТВЕННОЙ
РЕГИСТРАЦИИ, КАДАСТРА И КАРТОГРАФИИ
Действителен: с 27.06.2023 по 19.09.2024

полное наименование должности

инициалы, фамилия

Сооружение

вид объекта недвижимости

Лист № 81 раздела 5.1

Всего листов раздела 5.1: 98

Всего разделов: 4

Всего листов выписки: 104

06.09.2023г. № КУВИ-001/2023-202923250

Кадастровый номер:

42:21:0000000:2279

5	522076.59	1362698.47	-	0.07	данные отсутствуют	данные отсутствуют
6	522047.66	1362716.24	-	0.06	данные отсутствуют	данные отсутствуют
7	522063.79	1362741.07	-	0.06	данные отсутствуют	данные отсутствуют
8	522050.86	1362766.07	-	0.06	данные отсутствуют	данные отсутствуют
9	522043.11	1362815.65	-	0.06	данные отсутствуют	данные отсутствуют
10	522033.67	1362851.73	-	0.06	данные отсутствуют	данные отсутствуют
11	522018.82	1362908.49	-	0.07	данные отсутствуют	данные отсутствуют
12	522009.03	1362948.45	-	0.06	данные отсутствуют	данные отсутствуют
13	521998.5	1362982.62	-	0.07	данные отсутствуют	данные отсутствуют
14	521982.47	1363051.9	-	0.06	данные отсутствуют	данные отсутствуют
15	521974.37	1363082.88	-	0.07	данные отсутствуют	данные отсутствуют
16	521944.93	1363195.78	-	0.06	данные отсутствуют	данные отсутствуют
17	521925.7	1363263.02	-	0.06	данные отсутствуют	данные отсутствуют
18	521921.21	1363280.98	-	0.06	данные отсутствуют	данные отсутствуют
19	521907.95	1363329.37	-	0.06	данные отсутствуют	данные отсутствуют
20	521894.71	1363378.4	-	0.06	данные отсутствуют	данные отсутствуют
21	521887.11	1363411.83	-	0.06	данные отсутствуют	данные отсутствуют



ДОКУМЕНТ ПОДПИСАН
ЭЛЕКТРОННОЙ ПОДПИСЬЮ

Сертификат: 00ВВ056В7401СВ38D2В3576АСDC8425108

Владелец: ФЕДЕРАЛЬНАЯ СЛУЖБА ГОСУДАРСТВЕННОЙ
РЕГИСТРАЦИИ, КАДАСТРА И КАРТОГРАФИИ
Действителен: с 27.06.2023 по 19.09.2024

полное наименование должности

инициалы, фамилия

Сооружение							
вид объекта недвижимости							
Лист № 82 раздела 5.1		Всего листов раздела 5.1: 98		Всего разделов: 4		Всего листов выписки: 104	
06.09.2023г. № КУВИ-001/2023-202923250							
Кадастровый номер:				42:21:0000000:2279			
22	521883.91	1363425.27	-	0.07	данные отсутствуют	данные отсутствуют	
23	521876.54	1363449.57	-	0.07	данные отсутствуют	данные отсутствуют	
24	521869.89	1363475.18	-	0.06	данные отсутствуют	данные отсутствуют	
25	521866.56	1363490.42	-	0.07	данные отсутствуют	данные отсутствуют	
26	521860.01	1363533.97	-	0.06	данные отсутствуют	данные отсутствуют	
27	521850.01	1363544.7	-	0.06	данные отсутствуют	данные отсутствуют	
28	521828.73	1363557.93	-	0.06	данные отсутствуют	данные отсутствуют	
29	521805.08	1363572.63	-	0.06	данные отсутствуют	данные отсутствуют	
30	521770.46	1363582.3	-	0.07	данные отсутствуют	данные отсутствуют	
31	521747.25	1363579.19	-	0.06	данные отсутствуют	данные отсутствуют	
32	521742.93	1363594.73	-	0.07	данные отсутствуют	данные отсутствуют	
33	521726.63	1363590.67	-	0.06	данные отсутствуют	данные отсутствуют	
34	521713.83	1363587.39	-	0.07	данные отсутствуют	данные отсутствуют	
35	521707.78	1363608.13	-	0.06	данные отсутствуют	данные отсутствуют	
36	521702.44	1363627.07	-	0.06	данные отсутствуют	данные отсутствуют	
37	521697.48	1363644.46	-	0.06	данные отсутствуют	данные отсутствуют	
38	521694.07	1363652.86	-	0.06	данные отсутствуют	данные отсутствуют	



ДОКУМЕНТ ПОДПИСАН
ЭЛЕКТРОННОЙ ПОДПИСЬЮ

Сертификат: 00ВВ056В7401СВ38D2В3576АСDC8425108

Владелец: ФЕДЕРАЛЬНАЯ СЛУЖБА ГОСУДАРСТВЕННОЙ
РЕГИСТРАЦИИ, КАДАСТРА И КАРТОГРАФИИ
Действителен: с 27.06.2023 по 19.09.2024

полное наименование должности

инициалы, фамилия

Сооружение

вид объекта недвижимости

Лист № 83 раздела 5.1

Всего листов раздела 5.1: 98

Всего разделов: 4

Всего листов выписки: 104

06.09.2023г. № КУВИ-001/2023-202923250

Кадастровый номер:

42:21:0000000:2279

39	521678.2	1363648.66	-	0.06	данные отсутствуют	данные отсутствуют
40	521672.26	1363646.63	-	0.06	данные отсутствуют	данные отсутствуют
41	521634.31	1363636.06	-	0.06	данные отсутствуют	данные отсутствуют
42	521627.94	1363626.84	-	0.06	данные отсутствуют	данные отсутствуют
43	521605.82	1363621.97	-	0.06	данные отсутствуют	данные отсутствуют
44	521596.11	1363637.47	-	0.06	данные отсутствуют	данные отсутствуют
45	521583.45	1363658.56	-	0.06	данные отсутствуют	данные отсутствуют
46	521556.78	1363649.98	-	0.07	данные отсутствуют	данные отсутствуют
47	521536.54	1363643.71	-	0.07	данные отсутствуют	данные отсутствуют
48	521498.32	1363623.32	-	0.07	данные отсутствуют	данные отсутствуют
49	521460.57	1363603.18	-	0.06	данные отсутствуют	данные отсутствуют
50	521425.38	1363583.34	-	0.07	данные отсутствуют	данные отсутствуют
51	521387.2	1363560.47	-	0.06	данные отсутствуют	данные отсутствуют
52	521332.58	1363591.39	-	0.06	данные отсутствуют	данные отсутствуют
53	521277.14	1363579.03	-	0.06	данные отсутствуют	данные отсутствуют
54	521251.63	1363571.98	-	0.06	данные отсутствуют	данные отсутствуют
55	521243.05	1363598.04	-	0.06	данные отсутствуют	данные отсутствуют



ДОКУМЕНТ ПОДПИСАН
ЭЛЕКТРОННОЙ ПОДПИСЬЮ

Сертификат: 00ВВ056В7401СВ38D2В3576АСDC8425108

Владелец: ФЕДЕРАЛЬНАЯ СЛУЖБА ГОСУДАРСТВЕННОЙ
РЕГИСТРАЦИИ, КАДАСТРА И КАРТОГРАФИИ
Действителен: с 27.06.2023 по 19.09.2024

полное наименование должности

инициалы, фамилия

Сооружение

вид объекта недвижимости

Лист № 84 раздела 5.1

Всего листов раздела 5.1: 98

Всего разделов: 4

Всего листов выписки: 104

06.09.2023г. № КУВИ-001/2023-202923250

Кадастровый номер:

42:21:0000000:2279

56	521239.18	1363611.97	-	0.06	данные отсутствуют	данные отсутствуют
57	521214.39	1363606.32	-	0.06	данные отсутствуют	данные отсутствуют
58	521200.63	1363602.64	-	0.07	данные отсутствуют	данные отсутствуют
59	521161.09	1363592.9	-	0.07	данные отсутствуют	данные отсутствуют
60	521149.81	1363589.55	-	0.06	данные отсутствуют	данные отсутствуют
61	521132.26	1363584.74	-	0.06	данные отсутствуют	данные отсутствуют
62	521122.56	1363581.77	-	0.06	данные отсутствуют	данные отсутствуют
63	521083.35	1363569.89	-	0.06	данные отсутствуют	данные отсутствуют
64	521089.12	1363547.92	-	0.07	данные отсутствуют	данные отсутствуют
65	521091.43	1363538.26	-	0.07	данные отсутствуют	данные отсутствуют
66	521099.52	1363540.76	-	0.06	данные отсутствуют	данные отсутствуют
1	521277.14	1363579.03	-	0.02	данные отсутствуют	данные отсутствуют
2	521332.18	1363364.61	-	0.01	данные отсутствуют	данные отсутствуют
3	521212.78	1363333.06	-	0.02	данные отсутствуют	данные отсутствуют
4	521174.92	1363476.4	-	0.03	данные отсутствуют	данные отсутствуют
1	521077.9	1362205.43	-	0.03	данные отсутствуют	данные отсутствуют
2	521066.6	1362209.13	-	0.03	данные отсутствуют	данные отсутствуют



ДОКУМЕНТ ПОДПИСАН
ЭЛЕКТРОННОЙ ПОДПИСЬЮ

Сертификат: 00ВВ056В7401СВ38D2В3576АСDC8425108

Владелец: ФЕДЕРАЛЬНАЯ СЛУЖБА ГОСУДАРСТВЕННОЙ
РЕГИСТРАЦИИ, КАДАСТРА И КАРТОГРАФИИ
Действителен: с 27.06.2023 по 19.09.2024

полное наименование должности

инициалы, фамилия

Сооружение

вид объекта недвижимости

Лист № 85 раздела 5.1

Всего листов раздела 5.1: 98

Всего разделов: 4

Всего листов выписки: 104

06.09.2023г. № КУВИ-001/2023-202923250

Кадастровый номер:

42:21:0000000:2279

3	521011.15	1362210.25	-	0.03	данные отсутствуют	данные отсутствуют
1	521888.94	1363233.19	-	0.01	данные отсутствуют	данные отсутствуют
2	521883.12	1363227.22	-	0.02	данные отсутствуют	данные отсутствуют
3	521873.1	1363237.63	-	0.02	данные отсутствуют	данные отсутствуют
4	521866.15	1363244.31	-	0.02	данные отсутствуют	данные отсутствуют
5	521866.35	1363263.58	-	0.01	данные отсутствуют	данные отсутствуют
1	521936.04	1363297.66	-	0.02	данные отсутствуют	данные отсутствуют
2	521931.24	1363296.5	-	0.02	данные отсутствуют	данные отсутствуют
3	521922.3	1363330.58	-	0.02	данные отсутствуют	данные отсутствуют
4	521927.31	1363331.73	-	0.02	данные отсутствуют	данные отсутствуют
1	521901.37	1363258.37	-	0.01	данные отсутствуют	данные отсутствуют
2	521899.19	1363265.98	-	0.01	данные отсутствуют	данные отсутствуют
1	521887.62	1363322.11	-	0.05	данные отсутствуют	данные отсутствуют
2	521886.67	1363326.53	-	0.05	данные отсутствуют	данные отсутствуют
3	521883.76	1363340.89	-	0.05	данные отсутствуют	данные отсутствуют
1	521951.98	1363499.74	-	0.03	данные отсутствуют	данные отсутствуют
2	521949.14	1363498.94	-	0.01	данные отсутствуют	данные отсутствуют



ДОКУМЕНТ ПОДПИСАН
ЭЛЕКТРОННОЙ ПОДПИСЬЮ

Сертификат: 00ВВ056В7401СВ38D2В3576АСDC8425108

Владелец: ФЕДЕРАЛЬНАЯ СЛУЖБА ГОСУДАРСТВЕННОЙ
РЕГИСТРАЦИИ, КАДАСТРА И КАРТОГРАФИИ
Действителен: с 27.06.2023 по 19.09.2024

полное наименование должности

инициалы, фамилия

Сооружение			
вид объекта недвижимости			
Лист № 86 раздела 5.1	Всего листов раздела 5.1: 98	Всего разделов: 4	Всего листов выписки: 104

06.09.2023г. № КУВИ-001/2023-202923250

Кадастровый номер: 42:21:0000000:2279

3	521952.31	1363487.53	-	0.02	данные отсутствуют	данные отсутствуют
4	521948.44	1363473.92	-	0.02	данные отсутствуют	данные отсутствуют
5	521931.29	1363430.99	-	0.02	данные отсутствуют	данные отсутствуют
6	521903.22	1363422.3	-	0.02	данные отсутствуют	данные отсутствуют
7	521887.11	1363411.83	-	0.02	данные отсутствуют	данные отсутствуют
1	521875.64	1363530.56	-	0.03	данные отсутствуют	данные отсутствуют
2	521871.58	1363529.01	-	0.04	данные отсутствуют	данные отсутствуют
3	521879.51	1363494.38	-	0.04	данные отсутствуют	данные отсутствуют
4	521889.74	1363459.14	-	0.04	данные отсутствуют	данные отсутствуют
5	521883.16	1363457.11	-	0.02	данные отсутствуют	данные отсутствуют
6	521876.54	1363449.57	-	0.02	данные отсутствуют	данные отсутствуют
1	521681.53	1363530.14	-	0.01	данные отсутствуют	данные отсутствуют
2	521677.21	1363544.54	-	0.01	данные отсутствуют	данные отсутствуют
1	521693.59	1363533.04	-	0.04	данные отсутствуют	данные отсутствуют
2	521689.61	1363547.64	-	0.04	данные отсутствуют	данные отсутствуют
1	521788.79	1363380.3	-	0.06	данные отсутствуют	данные отсутствуют
2	521793.61	1363381.64	-	0.06	данные отсутствуют	данные отсутствуют



ДОКУМЕНТ ПОДПИСАН
ЭЛЕКТРОННОЙ ПОДПИСЬЮ

Сертификат: 00ВВ056В7401СВ38D2В3576АСDC8425108

Владелец: ФЕДЕРАЛЬНАЯ СЛУЖБА ГОСУДАРСТВЕННОЙ
РЕГИСТРАЦИИ, КАДАСТРА И КАРТОГРАФИИ
Действителен: с 27.06.2023 по 19.09.2024

полное наименование должности

инициалы, фамилия

Сооружение

вид объекта недвижимости

Лист № 87 раздела 5.1

Всего листов раздела 5.1: 98

Всего разделов: 4

Всего листов выписки: 104

06.09.2023г. № КУВИ-001/2023-202923250

Кадастровый номер:

42:21:0000000:2279

1	521783.57	1363399.13	-	0.04	данные отсутствуют	данные отсутствуют
2	521788.96	1363400.44	-	0.05	данные отсутствуют	данные отсутствуют
1	521780.71	1363412.14	-	0.06	данные отсутствуют	данные отсутствуют
2	521785.77	1363413.32	-	0.05	данные отсутствуют	данные отсутствуют
1	521523.26	1363140.97	-	0.07	данные отсутствуют	данные отсутствуют
2	521521	1363149.31	-	0.06	данные отсутствуют	данные отсутствуют
3	521510.87	1363147.4	-	0.06	данные отсутствуют	данные отсутствуют
4	521512.89	1363138.3	-	0.05	данные отсутствуют	данные отсутствуют
1	521493.8	1363142.73	-	0.06	данные отсутствуют	данные отсутствуют
2	521496.09	1363133.97	-	0.06	данные отсутствуют	данные отсутствуют
1	521627.92	1363202.31	-	0.04	данные отсутствуют	данные отсутствуют
2	521625.37	1363212.49	-	0.03	данные отсутствуют	данные отсутствуют
1	521639.52	1363205.33	-	0.07	данные отсутствуют	данные отсутствуют
2	521637.05	1363215.61	-	0.05	данные отсутствуют	данные отсутствуют
1	521800.38	1363210.5	-	0.04	данные отсутствуют	данные отсутствуют
2	521795.13	1363205.37	-	0.02	данные отсутствуют	данные отсутствуют
3	521784.14	1363215.95	-	0.02	данные отсутствуют	данные отсутствуют



ДОКУМЕНТ ПОДПИСАН
ЭЛЕКТРОННОЙ ПОДПИСЬЮ

Сертификат: 00ВВ056В7401СВ38D2В3576АСDC8425108

Владелец: ФЕДЕРАЛЬНАЯ СЛУЖБА ГОСУДАРСТВЕННОЙ

РЕГИСТРАЦИИ, КАДАСТРА И КАРТОГРАФИИ

Действителен: с 27.06.2023 по 19.09.2024

полное наименование должности

инициалы, фамилия

Сооружение

вид объекта недвижимости

Лист № 88 раздела 5.1

Всего листов раздела 5.1: 98

Всего разделов: 4

Всего листов выписки: 104

06.09.2023г. № КУВИ-001/2023-202923250

Кадастровый номер:

42:21:0000000:2279

4	521778.21	1363221.28	-	0.02	данные отсутствуют	данные отсутствуют
5	521770.54	1363214.34	-	0.03	данные отсутствуют	данные отсутствуют
6	521762.8	1363222	-	0.03	данные отсутствуют	данные отсутствуют
7	521758.07	1363217.2	-	0.03	данные отсутствуют	данные отсутствуют
1	521867.74	1363398.81	-	0.02	данные отсутствуют	данные отсутствуют
2	521865.61	1363406.21	-	0.01	данные отсутствуют	данные отсутствуют
3	521862.26	1363417.26	-	0.01	данные отсутствуют	данные отсутствуют
4	521861.08	1363421.54	-	0.01	данные отсутствуют	данные отсутствуют
1	521812.79	1363533.38	-	0.05	данные отсутствуют	данные отсутствуют
2	521815.63	1363543.43	-	0.05	данные отсутствуют	данные отсутствуют
1	521800.78	1363536.81	-	0.03	данные отсутствуют	данные отсутствуют
2	521803.44	1363546.68	-	0.02	данные отсутствуют	данные отсутствуют
1	521780.99	1363542.18	-	0.01	данные отсутствуют	данные отсутствуют
2	521783.97	1363552.24	-	0.01	данные отсутствуют	данные отсутствуют
1	521538.57	1363359.43	-	0.05	данные отсутствуют	данные отсутствуют
2	521540.13	1363353.39	-	0.04	данные отсутствуют	данные отсутствуют
1	521473	1363338.13	-	0.01	данные отсутствуют	данные отсутствуют



ДОКУМЕНТ ПОДПИСАН
ЭЛЕКТРОННОЙ ПОДПИСЬЮ

Сертификат: 00ВВ056В7401СВ38D2В3576АСDС8425108

Владелец: ФЕДЕРАЛЬНАЯ СЛУЖБА ГОСУДАРСТВЕННОЙ
РЕГИСТРАЦИИ, КАДАСТРА И КАРТОГРАФИИ
Действителен: с 27.06.2023 по 19.09.2024

полное наименование должности

инициалы, фамилия

Сооружение

вид объекта недвижимости

Лист № 89 раздела 5.1

Всего листов раздела 5.1: 98

Всего разделов: 4

Всего листов выписки: 104

06.09.2023г. № КУВИ-001/2023-202923250

Кадастровый номер:

42:21:0000000:2279

2	521467.78	1363342.46	-	0.02	данные отсутствуют	данные отсутствуют
3	521454.42	1363339.17	-	0.02	данные отсутствуют	данные отсутствуют
4	521456.36	1363333.49	-	0.02	данные отсутствуют	данные отсутствуют
1	521426.4	1363250.99	-	0.06	данные отсутствуют	данные отсутствуют
2	521435.27	1363253.42	-	0.06	данные отсутствуют	данные отсутствуют
3	521432.56	1363264.29	-	0.05	данные отсутствуют	данные отсутствуют
4	521423.46	1363261.94	-	0.05	данные отсутствуют	данные отсутствуют
1	521134.82	1363535.57	-	0.07	данные отсутствуют	данные отсутствуют
2	521122.71	1363516.67	-	0.07	данные отсутствуют	данные отсутствуют
3	521101.33	1363496.93	-	0.07	данные отсутствуют	данные отсутствуют
4	521102.29	1363493.57	-	0.07	данные отсутствуют	данные отсутствуют
5	521105.55	1363482	-	0.07	данные отсутствуют	данные отсутствуют
6	521107.79	1363473.13	-	0.06	данные отсутствуют	данные отсутствуют
7	521113.1	1363452.12	-	0.07	данные отсутствуют	данные отсутствуют
8	521117.33	1363435.47	-	0.06	данные отсутствуют	данные отсутствуют
9	521120.01	1363425.3	-	0.06	данные отсутствуют	данные отсутствуют
10	521123.54	1363412.65	-	0.07	данные отсутствуют	данные отсутствуют



ДОКУМЕНТ ПОДПИСАН
ЭЛЕКТРОННОЙ ПОДПИСЬЮ

Сертификат: 00ВВ056В7401СВ38D2В3576АСDC8425108

Владелец: ФЕДЕРАЛЬНАЯ СЛУЖБА ГОСУДАРСТВЕННОЙ
РЕГИСТРАЦИИ, КАДАСТРА И КАРТОГРАФИИ
Действителен: с 27.06.2023 по 19.09.2024

полное наименование должности

инициалы, фамилия

Сооружение

вид объекта недвижимости

Лист № 90 раздела 5.1

Всего листов раздела 5.1: 98

Всего разделов: 4

Всего листов выписки: 104

06.09.2023г. № КУВИ-001/2023-202923250

Кадастровый номер:

42:21:0000000:2279

11	521125.78	1363403.97	-	0.07	данные отсутствуют	данные отсутствуют
12	521128.83	1363396.21	-	0.06	данные отсутствуют	данные отсутствуют
13	521135.86	1363368.17	-	0.07	данные отсутствуют	данные отсутствуют
14	521142.09	1363342.58	-	0.07	данные отсутствуют	данные отсутствуют
15	521117.56	1363337.09	-	0.06	данные отсутствуют	данные отсутствуют
16	521123.81	1363311.43	-	0.06	данные отсутствуют	данные отсутствуют
17	521127.3	1363298.93	-	0.06	данные отсутствуют	данные отсутствуют
18	521136.42	1363265.77	-	0.06	данные отсутствуют	данные отсутствуют
19	521139.64	1363257.26	-	0.07	данные отсутствуют	данные отсутствуют
20	521154.62	1363201.69	-	0.07	данные отсутствуют	данные отсутствуют
21	521157.71	1363190.99	-	0.07	данные отсутствуют	данные отсутствуют
22	521165.02	1363167.89	-	0.07	данные отсутствуют	данные отсутствуют
23	521174.7	1363126.18	-	0.06	данные отсутствуют	данные отсутствуют
24	521166.8	1363123.33	-	0.06	данные отсутствуют	данные отсутствуют
25	521173.83	1363097.96	-	0.07	данные отсутствуют	данные отсутствуют
26	521176.18	1363089.02	-	0.06	данные отсутствуют	данные отсутствуют
27	521180.78	1363071.48	-	0.06	данные отсутствуют	данные отсутствуют



ДОКУМЕНТ ПОДПИСАН
ЭЛЕКТРОННОЙ ПОДПИСЬЮ

Сертификат: 00ВВ056В7401СВ38D2В3576АСDС8425108

Владелец: ФЕДЕРАЛЬНАЯ СЛУЖБА ГОСУДАРСТВЕННОЙ

РЕГИСТРАЦИИ, КАДАСТРА И КАРТОГРАФИИ

Действителен: с 27.06.2023 по 19.09.2024

полное наименование должности

инициалы, фамилия

Сооружение

вид объекта недвижимости

Лист № 91 раздела 5.1

Всего листов раздела 5.1: 98

Всего разделов: 4

Всего листов выписки: 104

06.09.2023г. № КУВИ-001/2023-202923250

Кадастровый номер:

42:21:0000000:2279

28	521191.14	1363031.87	-	0.07	данные отсутствуют	данные отсутствуют
29	521214.22	1363043.99	-	0.06	данные отсутствуют	данные отсутствуют
30	521224.2	1363047.19	-	0.07	данные отсутствуют	данные отсутствуют
1	521102.29	1363493.57	-	0.02	данные отсутствуют	данные отсутствуют
2	521111.28	1363495	-	0.02	данные отсутствуют	данные отсутствуют
1	521105.55	1363482	-	0.02	данные отсутствуют	данные отсутствуют
2	521113.74	1363485.39	-	0.03	данные отсутствуют	данные отсутствуют
1	521107.79	1363473.13	-	0.05	данные отсутствуют	данные отсутствуют
2	521116.93	1363472.99	-	0.05	данные отсутствуют	данные отсутствуют
1	521062.65	1363508.63	-	0.03	данные отсутствуют	данные отсутствуют
2	521070.46	1363511.01	-	0.05	данные отсутствуют	данные отсутствуют
3	521072.93	1363500.26	-	0.05	данные отсутствуют	данные отсутствуют
4	521074.96	1363491.42	-	0.05	данные отсутствуют	данные отсутствуют
5	521088.89	1363433.12	-	0.04	данные отсутствуют	данные отсутствуют
1	521097.56	1363377.75	-	0.06	данные отсутствуют	данные отсутствуют
2	521105.65	1363380.06	-	0.06	данные отсутствуют	данные отсутствуют
3	521103.31	1363389.88	-	0.06	данные отсутствуют	данные отсутствуют



ДОКУМЕНТ ПОДПИСАН
ЭЛЕКТРОННОЙ ПОДПИСЬЮ

Сертификат: 00ВВ056В7401СВ38D2В3576АСDC8425108

Владелец: ФЕДЕРАЛЬНАЯ СЛУЖБА ГОСУДАРСТВЕННОЙ

РЕГИСТРАЦИИ, КАДАСТРА И КАРТОГРАФИИ

Действителен: с 27.06.2023 по 19.09.2024

полное наименование должности

инициалы, фамилия

Сооружение

вид объекта недвижимости

Лист № 92 раздела 5.1

Всего листов раздела 5.1: 98

Всего разделов: 4

Всего листов выписки: 104

06.09.2023г. № КУВИ-001/2023-202923250

Кадастровый номер:

42:21:0000000:2279

4	521100.27	1363400.35	-	0.06	данные отсутствуют	данные отсутствуют
5	521092.04	1363398.35	-	0.05	данные отсутствуют	данные отсутствуют
1	521164.53	1363320.87	-	0.06	данные отсутствуют	данные отсутствуют
2	521169.89	1363321.88	-	0.06	данные отсутствуют	данные отсутствуют
3	521173.41	1363308.85	-	0.06	данные отсутствуют	данные отсутствуют
4	521141.82	1363302.08	-	0.06	данные отсутствуют	данные отсутствуют
5	521127.3	1363298.93	-	0.06	данные отсутствуют	данные отсутствуют
6	521100.23	1363290.72	-	0.06	данные отсутствуют	данные отсутствуют
7	521097.33	1363304.27	-	0.06	данные отсутствуют	данные отсутствуют
8	521102.52	1363305.7	-	0.07	данные отсутствуют	данные отсутствуют
1	521312.61	1362196.83	-	0.03	данные отсутствуют	данные отсутствуют
2	521377.86	1362152.89	-	0.04	данные отсутствуют	данные отсутствуют
3	521478.58	1362089.34	-	0.02	данные отсутствуют	данные отсутствуют
4	521522.13	1362121.15	-	0.02	данные отсутствуют	данные отсутствуют
5	521561.2	1362146.28	-	0.02	данные отсутствуют	данные отсутствуют
6	521598.66	1362164.62	-	0.03	данные отсутствуют	данные отсутствуют
7	521665.54	1362213.62	-	0.03	данные отсутствуют	данные отсутствуют



ДОКУМЕНТ ПОДПИСАН
ЭЛЕКТРОННОЙ ПОДПИСЬЮ

Сертификат: 00ВВ056В7401СВ38D2В3576АСDC8425108

Владелец: ФЕДЕРАЛЬНАЯ СЛУЖБА ГОСУДАРСТВЕННОЙ

РЕГИСТРАЦИИ, КАДАСТРА И КАРТОГРАФИИ

Действителен: с 27.06.2023 по 19.09.2024

полное наименование должности

инициалы, фамилия

Сооружение

вид объекта недвижимости

Лист № 93 раздела 5.1

Всего листов раздела 5.1: 98

Всего разделов: 4

Всего листов выписки: 104

06.09.2023г. № КУВИ-001/2023-202923250

Кадастровый номер:

42:21:0000000:2279

8	521681.7	1362234.08	-	0.03	данные отсутствуют	данные отсутствуют
9	521669.58	1362244.62	-	0.04	данные отсутствуют	данные отсутствуют
10	521650.5	1362261.86	-	0.04	данные отсутствуют	данные отсутствуют
11	521629.8	1362281.04	-	0.02	данные отсутствуют	данные отсутствуют
12	521603.11	1362304.63	-	0.02	данные отсутствуют	данные отсутствуют
13	521573.89	1362330.38	-	0.03	данные отсутствуют	данные отсутствуют
14	521546.73	1362355.34	-	0.04	данные отсутствуют	данные отсутствуют
15	521524.32	1362375.21	-	0.04	данные отсутствуют	данные отсутствуют
16	521556.47	1362437.44	-	0.02	данные отсутствуют	данные отсутствуют
17	521579.52	1362423.72	-	0.03	данные отсутствуют	данные отсутствуют
18	521602.41	1362403.29	-	0.02	данные отсутствуют	данные отсутствуют
19	521622.63	1362378.84	-	0.03	данные отсутствуют	данные отсутствуют
20	521662.86	1362335.31	-	0.02	данные отсутствуют	данные отсутствуют
21	521686.04	1362313.71	-	0.03	данные отсутствуют	данные отсутствуют
22	521700.78	1362299.82	-	0.04	данные отсутствуют	данные отсутствуют
23	521739.38	1362262.08	-	0.03	данные отсутствуют	данные отсутствуют
24	521794.01	1362302.15	-	0.03	данные отсутствуют	данные отсутствуют



ДОКУМЕНТ ПОДПИСАН
ЭЛЕКТРОННОЙ ПОДПИСЬЮ

Сертификат: 00ВВ056В7401СВ38D2В3576АСDC8425108

Владелец: ФЕДЕРАЛЬНАЯ СЛУЖБА ГОСУДАРСТВЕННОЙ

РЕГИСТРАЦИИ, КАДАСТРА И КАРТОГРАФИИ

Действителен: с 27.06.2023 по 19.09.2024

полное наименование должности

инициалы, фамилия

Сооружение

вид объекта недвижимости

Лист № 94 раздела 5.1

Всего листов раздела 5.1: 98

Всего разделов: 4

Всего листов выписки: 104

06.09.2023г. № КУВИ-001/2023-202923250

Кадастровый номер:

42:21:0000000:2279

1	521794.01	1362302.15	-	0.02	данные отсутствуют	данные отсутствуют
2	521802.8	1362488.98	-	0.01	данные отсутствуют	данные отсутствуют
3	521798.38	1362542.29	-	0.01	данные отсутствуют	данные отсутствуют
4	521802.87	1362752.64	-	0.01	данные отсутствуют	данные отсутствуют
5	521792.63	1362777.08	-	0.02	данные отсутствуют	данные отсутствуют
1	521659.63	1362787.14	-	0.05	данные отсутствуют	данные отсутствуют
2	521662.83	1362783.82	-	0.05	данные отсутствуют	данные отсутствуют
1	521504.85	1362767.64	-	0.06	данные отсутствуют	данные отсутствуют
2	521500.96	1362766.69	-	0.06	данные отсутствуют	данные отсутствуют
1	521568.76	1362721.19	-	0.01	данные отсутствуют	данные отсутствуют
2	521562.59	1362719.57	-	0.02	данные отсутствуют	данные отсутствуют
1	521560.02	1362752.79	-	0.05	данные отсутствуют	данные отсутствуют
2	521552.93	1362751.1	-	0.06	данные отсутствуют	данные отсутствуют
1	521557.17	1362764.61	-	0.01	данные отсутствуют	данные отсутствуют
2	521549.85	1362763.01	-	0.03	данные отсутствуют	данные отсутствуют
1	521539.44	1362879.29	-	0.07	данные отсутствуют	данные отсутствуют
2	521533.25	1362881.59	-	0.07	данные отсутствуют	данные отсутствуют



ДОКУМЕНТ ПОДПИСАН
ЭЛЕКТРОННОЙ ПОДПИСЬЮ

Сертификат: 00ВВ056В7401СВ38D2В3576АСDС8425108

Владелец: ФЕДЕРАЛЬНАЯ СЛУЖБА ГОСУДАРСТВЕННОЙ
РЕГИСТРАЦИИ, КАДАСТРА И КАРТОГРАФИИ
Действителен: с 27.06.2023 по 19.09.2024

полное наименование должности

инициалы, фамилия

Сооружение			
вид объекта недвижимости			
Лист № 95 раздела 5.1	Всего листов раздела 5.1: 98	Всего разделов: 4	Всего листов выписки: 104

06.09.2023г. № КУВИ-001/2023-202923250

Кадастровый номер: 42:21:0000000:2279

1	521549.71	1362908.83	-	0.07	данные отсутствуют	данные отсутствуют
2	521542.73	1362911.54	-	0.07	данные отсутствуют	данные отсутствуют
1	521525.15	1363070.82	-	0.05	данные отсутствуют	данные отсутствуют
2	521516.32	1363068.56	-	0.05	данные отсутствуют	данные отсутствуют
1	521593.55	1363090.03	-	0.03	данные отсутствуют	данные отсутствуют
2	521590.67	1363101.8	-	0.02	данные отсутствуют	данные отсутствуют
1	521706.5	1362841.52	-	0.05	данные отсутствуют	данные отсутствуют
2	521711.49	1362841.29	-	0.05	данные отсутствуют	данные отсутствуют
1	521383.41	1362751.07	-	0.06	данные отсутствуют	данные отсутствуют
2	521377.02	1362749.58	-	0.05	данные отсутствуют	данные отсутствуют
1	521377.71	1362773.29	-	0.07	данные отсутствуют	данные отсутствуют
2	521371.69	1362771.78	-	0.07	данные отсутствуют	данные отсутствуют
1	521336.08	1362865.46	-	0.07	данные отсутствуют	данные отсутствуют
2	521331.27	1362863.96	-	0.07	данные отсутствуют	данные отсутствуют
1	521555.78	1363184.75	-	0.05	данные отсутствуют	данные отсутствуют
2	521558.03	1363175.65	-	0.05	данные отсутствуют	данные отсутствуют
1	521585.81	1363166.94	-	0.02	данные отсутствуют	данные отсутствуют



ДОКУМЕНТ ПОДПИСАН
ЭЛЕКТРОННОЙ ПОДПИСЬЮ

Сертификат: 00ВВ056В7401СВ38Д2В3576АСDC8425108

Владелец: ФЕДЕРАЛЬНАЯ СЛУЖБА ГОСУДАРСТВЕННОЙ

РЕГИСТРАЦИИ, КАДАСТРА И КАРТОГРАФИИ

Действителен: с 27.06.2023 по 19.09.2024

полное наименование должности

инициалы, фамилия

Сооружение

вид объекта недвижимости

Лист № 96 раздела 5.1

Всего листов раздела 5.1: 98

Всего разделов: 4

Всего листов выписки: 104

06.09.2023г. № КУВИ-001/2023-202923250

Кадастровый номер:

42:21:0000000:2279

2	521588.3	1363158.03	-	0.02	данные отсутствуют	данные отсутствуют
1	521595.72	1363169.6	-	0.06	данные отсутствуют	данные отсутствуют
2	521598.16	1363160.7	-	0.07	данные отсутствуют	данные отсутствуют
1	521557.8	1363215.75	-	0.02	данные отсутствуют	данные отсутствуют
2	521569.06	1363218.76	-	0.02	данные отсутствуют	данные отсутствуют
1	521553.16	1363233.47	-	0.01	данные отсутствуют	данные отсутствуют
2	521564.3	1363236.69	-	0.01	данные отсутствуют	данные отсутствуют
1	521548.63	1363511.44	-	0.05	данные отсутствуют	данные отсутствуют
2	521555.29	1363513	-	0.05	данные отсутствуют	данные отсутствуют
1	521435.7	1363470.1	-	0.07	данные отсутствуют	данные отсутствуют
2	521432.23	1363479.74	-	0.07	данные отсутствуют	данные отсутствуют
1	521420.03	1363467.12	-	0.02	данные отсутствуют	данные отсутствуют
2	521418.37	1363476.04	-	0.01	данные отсутствуют	данные отсутствуют
1	521618.8	1362749.81	-	0.01	данные отсутствуют	данные отсутствуют
2	521623.54	1362745.03	-	0.01	данные отсутствуют	данные отсутствуют
1	521214.39	1363606.32	-	0.03	данные отсутствуют	данные отсутствуют
2	521213.24	1363610.81	-	0.01	данные отсутствуют	данные отсутствуют



ДОКУМЕНТ ПОДПИСАН
ЭЛЕКТРОННОЙ ПОДПИСЬЮ


Сертификат: 00ВВ056В7401СВ38D2В3576АСDС8425108

Владелец: ФЕДЕРАЛЬНАЯ СЛУЖБА ГОСУДАРСТВЕННОЙ
РЕГИСТРАЦИИ, КАДАСТРА И КАРТОГРАФИИ
Действителен: с 27.06.2023 по 19.09.2024

полное наименование должности

инициалы, фамилия

Сооружение							
вид объекта недвижимости							
Лист № 97 раздела 5.1		Всего листов раздела 5.1: 98		Всего разделов: 4		Всего листов выписки: 104	
06.09.2023г. № КУВИ-001/2023-202923250							
Кадастровый номер:				42:21:0000000:2279			
1	521610.32	1362741	-	0.06	данные отсутствуют	данные отсутствуют	
2	521614.86	1362736.74	-	0.07	данные отсутствуют	данные отсутствуют	
1	521839.77	1363268.99	-	0.04	данные отсутствуют	данные отсутствуют	
2	521845.15	1363274.68	-	0.03	данные отсутствуют	данные отсутствуют	
1	521829.32	1363279.08	-	0.06	данные отсутствуют	данные отсутствуют	
2	521834.86	1363284.3	-	0.07	данные отсутствуют	данные отсутствуют	
1	521020.13	1362674.26	-	0.07	данные отсутствуют	данные отсутствуют	
2	520646.19	1363075.56	-	0.07	данные отсутствуют	данные отсутствуют	
3	520648.07	1363153.06	-	0.07	данные отсутствуют	данные отсутствуют	
4	520790.51	1363234.86	-	0.07	данные отсутствуют	данные отсутствуют	
1	520603.18	1363140.69	-	0.01	данные отсутствуют	данные отсутствуют	
2	520732.79	1363214.56	-	0.02	данные отсутствуют	данные отсутствуют	
2. Сведения о предельных высоте и глубине конструктивных элементов объекта недвижимости							
Предельная глубина конструктивных элементов объекта недвижимости, м					данные отсутствуют		
Предельная высота конструктивных элементов объекта недвижимости, м					данные отсутствуют		

полное наименование должности	 <p>ДОКУМЕНТ ПОДПИСАН ЭЛЕКТРОННОЙ ПОДПИСЬЮ</p> <p>Сертификат: 00BV056B7401CB38D2B3576ACDC8425108</p> <p>Владелец: ФЕДЕРАЛЬНАЯ СЛУЖБА ГОСУДАРСТВЕННОЙ РЕГИСТРАЦИИ, КАДАСТРА И КАРТОГРАФИИ</p> <p>Действителен: с 27.06.2023 по 19.09.2024</p>	инициалы, фамилия

Сооружение			
вид объекта недвижимости			
Лист № 98 раздела 5.1	Всего листов раздела 5.1: 98	Всего разделов: 4	Всего листов выписки: 104

06.09.2023г. № КУВИ-001/2023-202923250

Кадастровый номер: 42:21:0000000:2279

3. Сведения о характерных точках пересечения контура объекта недвижимости с контуром (контурами) иных зданий, сооружений, объектов незавершенного строительства

Система координат МСК-42, зона 1

Номера характерных точек контура	Координаты, м		Средняя квадратическая погрешность определения координат характерных точек контура, м	Глубина, высота, м		Кадастровые номера иных объектов недвижимости, с контурами которых пересекается контур данного объекта недвижимости
	X	Y		H1	H2	
1	2	3	4	5	6	7
данные отсутствуют	данные отсутствуют	данные отсутствуют	данные отсутствуют	данные отсутствуют	данные отсутствуют	данные отсутствуют



ДОКУМЕНТ ПОДПИСАН
ЭЛЕКТРОННОЙ ПОДПИСЬЮ

Сертификат: 00ВВ056В7401СВ38D2В3576АСDС8425108

Владелец: ФЕДЕРАЛЬНАЯ СЛУЖБА ГОСУДАРСТВЕННОЙ

РЕГИСТРАЦИИ, КАДАСТРА И КАРТОГРАФИИ

Действителен: с 27.06.2023 по 19.09.2024

полное наименование должности

инициалы, фамилия