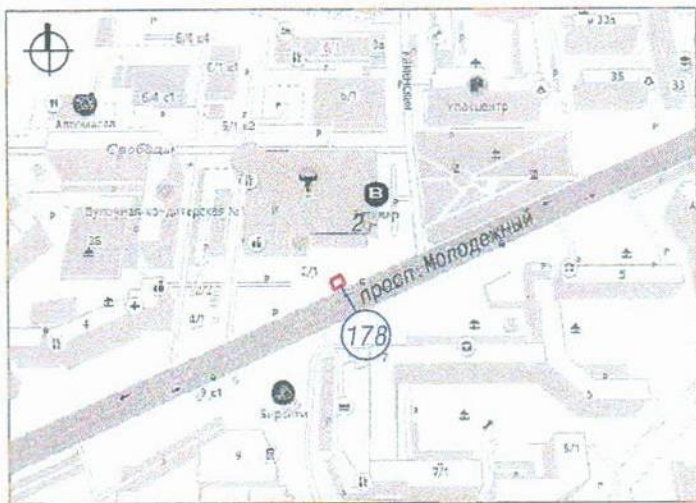


СИТУАЦИОННЫЙ ПЛАН



178 Тип НТО - павильон

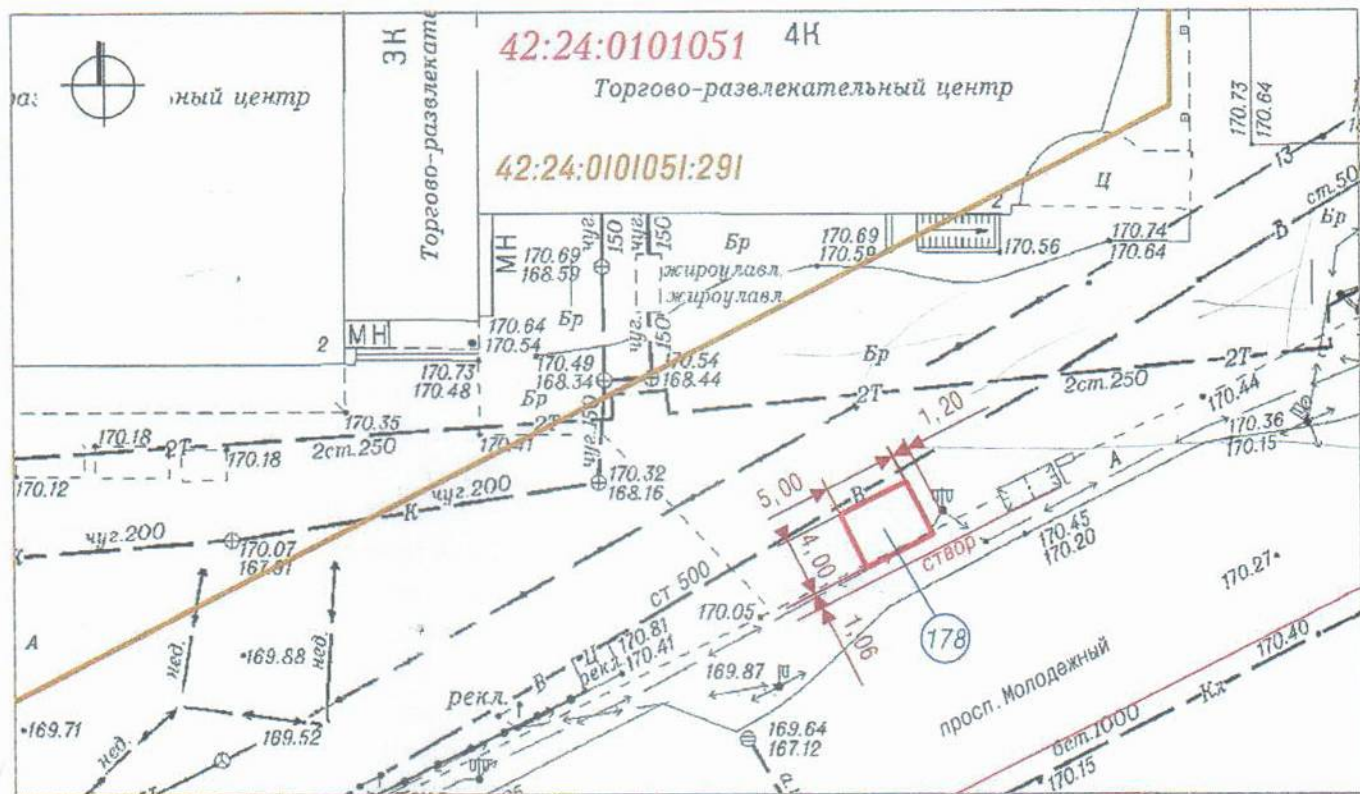
Специализация торговли и ассортимент продаваемых товаров-специализированная торговля (по продаже продукции общественного питания)

Площадь НТО- 20 кв. м.

Площадь земельного участка НТО - 20 кв. м







Период размещения НТО - постоянный

ГРАФИЧЕСКОЕ ИЗОБРАЖЕНИЕ М 1: 500 (СХЕМА РАЗМЕЩЕНИЯ НЕСТАЦИОНАРНОГО ТОРГОВОГО ОБЪЕКТА)



Система координат МСК-42

УСЛОВНЫЕ ОБОЗНАЧЕНИЯ

-  Нестационарный торговый объект (НТО)
-  Граница земельного участка с адресным ориентиром: Кемеровская область - Кузбасс, Кемеровский городской округ, г. Кемерово, просп. Молодежный, южнее здания №2
-  :291 Кадастровые номера, границы земельных участков, сведения о которых содержатся в Едином государственном реестре недвижимости
-  42:24:0101051 Кадастровый номер кадастрового квартала
-  Граница кадастрового квартала
-  178 Порядковый номер строки текстового раздела схемы

Заявитель: _____

(подпись, расшифровка подписи)

М. П.